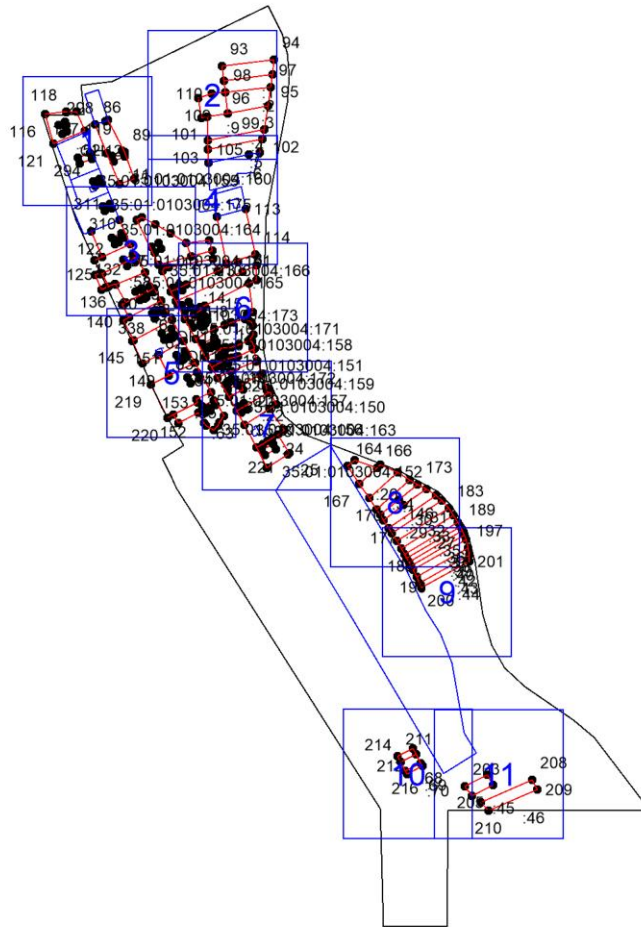


Схема границ земельных участков



Условные обозначения:

- — существующая часть границы,
- — вновь образованная или уточненная часть границы,
- — граница кадастрового квартала.

Схема границ земельных участков

Лист 1



Масштаб 1:1000

Условные обозначения:




-  — существующая часть границы,
-  — вновь образованная или уточненная часть границы,
-  — граница кадастрового квартала.

Схема границ земельных участков

Лист 3



Масштаб 1:1000

Условные обозначения:




-  — существующая часть границы,
-  — вновь образованная или уточненная часть границы,
-  — граница кадастрового квартала.

Схема границ земельных участков

Лист 4



Масштаб 1:1000

Условные обозначения:




-  — существующая часть границы,
-  — вновь образованная или уточненная часть границы,
-  — граница кадастрового квартала.

Схема границ земельных участков

Лист 6



Масштаб 1:1000

Условные обозначения:




-  — существующая часть границы,
-  — вновь образованная или уточненная часть границы,
-  — граница кадастрового квартала.

Схема границ земельных участков

Лист 7



Масштаб 1:1000

Условные обозначения:




-  — существующая часть границы,
-  — вновь образованная или уточненная часть границы,
-  — граница кадастрового квартала.

Схема границ земельных участков

Лист 8



Масштаб 1:1000

Условные обозначения:




-  — существующая часть границы,
-  — вновь образованная или уточненная часть границы,
-  — граница кадастрового квартала.

Схема границ земельных участков

Лист 9



Масштаб 1:1000

Условные обозначения:




-  — существующая часть границы,
-  — вновь образованная или уточненная часть границы,
-  — граница кадастрового квартала.

Схема границ земельных участков

Лист 10



Масштаб 1:1000

Условные обозначения:

- _____ – существующая часть границы,
- _____ – вновь образованная или уточненная часть границы,
- — — — — граница кадастрового квартала.




Схема границ земельных участков

Лист 11



Масштаб 1:1000

Условные обозначения:

-  — существующая часть границы,
-  — вновь образованная или уточненная часть границы,
-  — граница кадастрового квартала.