

Администрация Вытегорского муниципального района информирует о предоставлении земельного участка из земель населенных пунктов:

**В собственность, вид разрешенного использования – для ведения личного подсобного хозяйства (приусадебный земельный участок):**

Местоположение: Российская Федерация, Вологодская область, Вытегорский муниципальный район, сельское поселение Анхимовское, д. Щетинино, площадью – 600 кв.м.

Граждане, заинтересованные в предоставлении указанного земельного участка для целей, указанных в настоящем извещении в течение тридцати дней соответственно со дня опубликования и размещения настоящего извещения вправе подать заявление о намерении участия в аукционе на право заключения договора купли-продажи земельного участка.

Указанные заявления могут быть поданы лично заявителем (его представителем) или посредством почтового отправления по адресу комитета по управлению муниципальным имуществом Администрации Вытегорского муниципального района (далее – Комитет): Вологодская область, г. Вытегра, пр. Ленина, д. 68, каб. 35. Дата окончания приема заявлений по истечении тридцати дней со дня опубликования извещения или его размещения на сайте торгов в зависимости, что наступит позднее.

Также можно ознакомиться с данной информацией на официальном сайте Вытегорского муниципального района ([35vytegoriskij.gosuslugi.ru](http://35vytegoriskij.gosuslugi.ru)), сайтах сельских поселений по месту нахождения земельных участков и в информационно - телекоммуникационной сети «Интернет» на официальном сайте торгов ГИС ТОРГИ ([www.torgi.gov.ru](http://www.torgi.gov.ru)), определенном Правительством Российской Федерации.

Утверждена

Постановлением Администрации Вытегорского муниципального

(наименование документа об утверждении, включая наименования органов государственной власти или

района

органов местного самоуправления, принявших решение об утверждении схемы или


подписавших соглашение о передаче/предделении земельных участков)

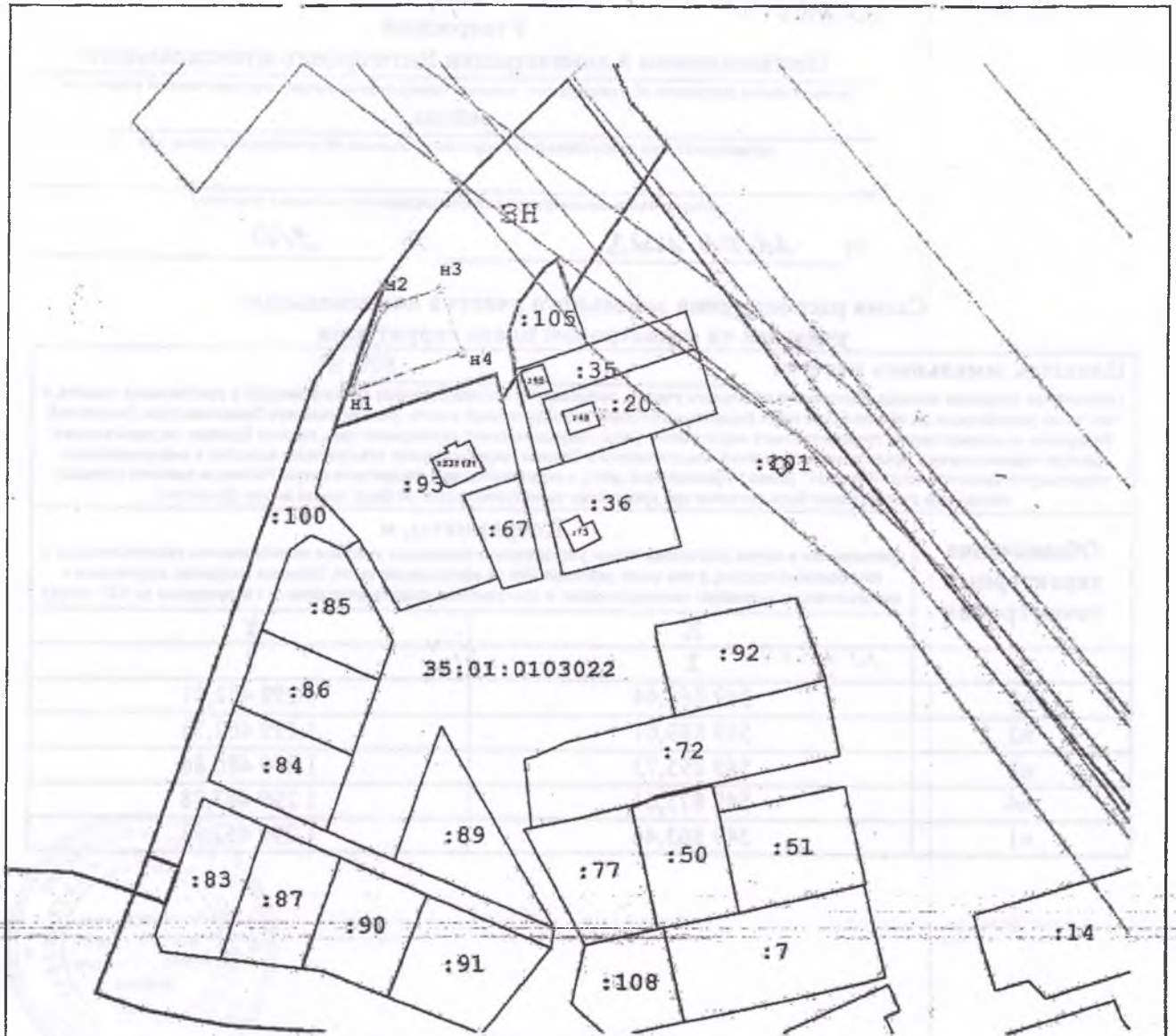
от 22.03.2013

№ 310

Схема расположения земельного участка или земельных  
участков на кадастровом плане территории








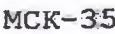


Площадь земельного участка		600 м <sup>2</sup>	
<small>(указывается проектная площадь образуемого земельного участка, вычисленная с использованием технологических и программных средств, в том числе размещенных на официальном сайте федерального органа исполнительной власти, уполномоченного Правительством Российской Федерации на осуществление государственного кадастрового учета, государственной регистрации прав, ведение Единого государственного реестра недвижимости и предоставление сведений, содержащихся в Едином государственном реестре недвижимости, в информационно-телекоммуникационной сети "Интернет" (далее - официальный сайт), с округлением до 1 квадратного метра. Указанное значение площади земельного участка может быть уточнено при проведении кадастровых работ не более чем на десять процентов)</small>			
Обозначение характерных точек границ	Координаты, м		
	<small>(указываются в случае подготовки схемы расположения земельного участка с использованием технологических и программных средств, в том числе размещенных на официальном сайте. Значения координат, полученные с использованием указанных технологических и программных средств, указываются с округлением до 0,01 метра)</small>		
	X	Y	
1	2	3	
н1	549 863,44	1 299 452,91	
н2	549 889,61	1 299 462,73	
н3	549 895,73	1 299 480,86	
н4	549 875,61	1 299 487,78	
н1	549 863,44	1 299 452,91	





Масштаб 1:2 000

**Условные обозначения:**

-  - Существующая часть границы, имеющиеся в ГКН сведения о которой достаточны для определения ее местоположения
-  - вновь образованная часть границы, сведения о которой достаточны для определения ее местоположения
-  н1 - образуемая точка, сведения о которой позволяют однозначно определить ее местоположение
-  :391 - обозначение существующего земельного участка
-  - Граница кадастрового квартала.
-  35:01:0103022 - Номер кадастрового квартала
-  - Обозначение границы зоны с особыми условиями использования территории
-  МСК-35 - Система координат
-  - обозначение границы территориальной зоны
-  ЗН - Обозначение территориальной зоны

