



**МИНИСТЕРСТВО
ЦИФРОВОГО РАЗВИТИЯ, СВЯЗИ
И МАССОВЫХ КОММУНИКАЦИЙ
РОССИЙСКОЙ ФЕДЕРАЦИИ
(МИНЦИФРЫ РОССИИ)**

Пресненская наб., д.10, стр.2, Москва, 123112
Справочная: +7 (495) 771-8000

02.10.2023 П12-1-03-070-227954

№ _____

На № _____ от _____

Администрациям
(по списку)

О публикации сообщения о возможном
установлении публичного сервитута

В Министерство цифрового развития, связи и массовых коммуникаций Российской Федерации поступило ходатайство об установлении публичного сервитута от Федерального государственного казенного учреждения «Войсковая часть 71330».

В соответствии с пунктом 3 статьи 39.42 Земельного кодекса Российской Федерации просим в срок до 9 октября 2023 г. опубликовать сообщение о возможном установлении публичного сервитута и прилагаемые к нему сведения о границах публичного сервитута на официальных сайтах администраций, а также разместить на информационных щитах в границах населенных пунктов, на территории которых расположены земельные участки, в отношении которых подано ходатайство об установлении публичного сервитута.

Ссылки на публикацию просим направить на адрес электронной почты a.komarova@digital.gov.ru.

- Приложение: 1. Сообщение о возможном установлении публичного сервитута на 6 л. в 1 экз.
2. Сведения о границах публичного сервитута на 156 л. в 1 экз.
3. Ходатайство об установлении публичного сервитута на 4 л. в 1 экз.

Директор Департамента государственного
регулирования рынка телекоммуникаций



Д.А. Тур

Исп.: А.О. Глушенкова
44432, a.komarova@digital.gov.ru

**Сообщение о возможном установлении публичного сервитута
(Вологодская область, Вытегорский район).**

В соответствии с п. 3 статьи 39.42 Земельного кодекса Российской Федерации Министерство цифрового развития, связи и массовых коммуникаций Российской Федерации настоящим сообщает, что в целях размещения линии связи – линейного объекта федерального значения «Волоконно-оптическая линия связи «Зуево - Бочилово» (ВОЛС «Зуево-Бочилово»), возможно установление публичного сервитута в отношении следующих земельных участков (их частей):

35:01:0000000:251 (входящий в ЕЗ: 35:01:0301021:124), расположенного по адресу: Вологодская область, Вытегорский район, сельское поселение Казаковское, д. Палтога;

35:01:0000000:233 (входящие в ЕЗ: 35:01:0103047:61, 35:01:0101035:74, 35:01:0102043:32, 35:01:0101033:108), расположенного по адресу: Вологодская область, р-н Вытегорский;

35:01:0000000:760, расположенного по адресу: Вологодская область, р-н Вытегорский;

35:01:0000000:754, расположенного по адресу: Вологодская область, р-н Вытегорский, с/п Андомское;

35:01:0103047:427, расположенного по адресу: Вологодская обл., р-н Вытегорский, Вытегорское лесничество, Вытегорское сельское участковое лесничество, АО «Земледелец», часть кв. 23;

35:01:0103047:431, расположенного по адресу: Вологодская обл., р-н Вытегорский, Вытегорское лесничество, Вытегорское сельское участковое лесничество, АО «Земледелец», часть кв. 20, 23;

35:01:0103047:433, расположенного по адресу: Вологодская обл., р-н Вытегорский, Вытегорское лесничество, Вытегорское сельское участковое лесничество, АО «Земледелец», часть кв.17,19,21;

35:01:0000000:1015, расположенного по адресу: Вологодская область, Вытегорский район, с/п Оштинское;

35:01:0103047:650, расположенного по адресу: Вологодская область, р-н Вытегорский, с/п Андомское;

35:01:0103047:275, расположенного по адресу: Вологодская область, р-н Вытегорский;

35:01:0103047:276, расположенного по адресу: Вологодская область, р-н Вытегорский;

35:01:0103047:424, расположенного по адресу: Вологодская обл., р-н Вытегорский, Вытегорское лесничество, Вытегорское сельское участковое лесничество, АО «Земледелец», часть кв. 17;

35:01:0301004:215, расположенного по адресу: Вологодская область, р-н Вытегорский;

35:01:0301004:268, расположенного по адресу: Вологодская область, р-н Вытегорский;

35:01:0301004:272, расположенного по адресу: Вологодская обл., р-н Вытегорский, Вытегорское лесничество, Вытегорское участковое лесничество, кв. 12ч., 41-43, 69-71, 72 ч., 77-80, 81 ч., 86, 87, 88 ч.;

35:01:0301004:277, расположенного по адресу: Вологодская обл., р-н Вытегорский, Вытегорское лесничество, Оштинское участковое сельское лесничество, колхоз АО «Вытегорское», кв. 4 ч., 12 ч., 13, 14 ч., 15;

35:01:0301004:31, расположенного по адресу: Вологодская область, р-н Вытегорский, с/п Казаковское;

35:01:0301004:6, расположенного по адресу: Вологодская область, р-н Вытегорский, с/п Казаковское, у д. Палозеро;

35:01:0000000:236 (входящий в ЕЗ: 35:01:0301004:137), расположенного по адресу: Вологодская область, р-н. Вытегорский, сельское поселение Казаковское;

35:01:0101035:223, расположенного по адресу: Вологодская обл., р-н Вытегорский, Вытегорский лесхоз;

35:01:0303027:106, расположенного по адресу: Вологодская область, р-н Вытегорский, сельское поселение Мегорское;

35:01:0303027:714, расположенного по адресу: Вологодская область, р-н Вытегорский, с/п Мегорское;

35:01:0102043:33, расположенного по адресу: Вологодская обл., р-н Вытегорский, Вытегорское лесничество, Куржекское участковое лесничество кв. 1- 24.; 25ч.; 26ч.; 29ч.; 32-39; 40ч.; 46-53; 54ч; 64ч.; 65-72; 73ч.; 82- 88; 89ч.; 101; 102ч.; 103ч.; 113ч.; 114;

35:01:0301004:1, расположенного по адресу: Вологодская область, р-н Вытегорский, с/п Казаковское;

35:01:0301004:13, расположенного по адресу: Вологодская область, р-н Вытегорский, с/п Казаковское, д. Палозеро, д. 1;

35:01:0301004:150, расположенного по адресу: Вологодская область, р-н Вытегорский, с/п Казаковское;

35:01:0101034:583, расположенного по адресу: Вологодская область, р-н Вытегорский, с/п Андомское;

35:01:0101033:234, расположенного по адресу: Вологодская обл., р-н Вытегорский, Вытегорское лесничество, Куржекское участковое лесничество кв. 64ч; 80; 81; 99; 100; 122; 113ч;

35:01:0000000:986, расположенного по адресу: Вологодская область, Вытегорский муниципальный р-н, с/п Оштинское;

35:01:0000000:437, расположенного по адресу: Вологодская обл., р-н Вытегорский, с/п Казаковское, д. Палтога;

35:01:0000000:820, расположенного по адресу: Вологодская область, р-н Вытегорский, с/п Оштинское;

35:01:0301009:71, расположенного по адресу: Вологодская область, р-н Вытегорский, сельское поселение Мегорское, д. Верхнее Понизовье;

35:01:0301009:73, расположенного по адресу: Вологодская область, р-н Вытегорский;

35:01:0302017:220, расположенного по адресу: Вологодская обл., р-н Вытегорский, Вытегорское лесничество, Оштинское участковое лесничество, кв. 25ч., 29ч., 38ч., 39, 48ч., 49, 54ч., 55ч., 56;

35:01:0302017:222, расположенного по адресу: Вологодская обл., р-н Вытегорский, Вытегорское лесничество, Оштинское сельское участковое лесничество, колхоз «Большевик», кв. 92ч., 94ч;

- 35:01:0101034:578, расположенного по адресу: Вологодская область, р-н Вытегорский;
- 35:01:0103046:79, расположенного по адресу: Вологодская область, р-н Вытегорский, сельское поселение Андомское;
- 35:01:0000000:1013, расположенного по адресу: Вологодская область, Вытегорский муниципальный район, сельское поселение Оштинское, деревня Верхнее Понизовье;
- 35:01:0000000:295 (входящие в ЕЗ: 35:01:0103046:11, 35:01:0101034:98), расположенного по адресу: Вологодская область, р-н Вытегорский;
- 35:01:0000000:315 (входящий в ЕЗ: 35:01:0103046:13), расположенного по адресу: Вологодская область, Вытегорский район, Вытегорский районный отдел — государственное лесничество, Верховское участковое лесничество кварталы № 66-83, 85, 87-92, 94-98, 100-104, 107, 108; Андоморецкое участковое лесничество кварталы № 1-15, 17-78, 80-86, 88-109; Ладвозерское участковое лесничество кварталы № 18-20, 22-27, 45-54, 76-84, 100-111, 125, 126, 127, 128, 129, 130, 131, 132, 133, 134, 135, 136, 150-156, 167-174, 182-189, 201-207, 216-224; Андомское участковое лесничество кварталы № 6, 8, 10, 11, 15, 18-30, 35-87;
- 35:01:0101035:292, расположенного по адресу: Вологодская обл., р-н Вытегорский, Вытегорское лесничество, Вытегорское участковое лесничество, кв. 1, 5, 6, 19 ч., 32, 33, 44, 45, 47 ч., 55, 56, 57, 58 ч., 62, 63, 64, 65 ч., 66 ч.;
- 35:01:0000000:322 (входящие в ЕЗ: 35:01:0302015:4,35:01:0302015:5), расположенного по адресу: Вологодская обл., р-н Вытегорский, с/п Оштинское, с. Ошта;
- 35:01:0101033:248, расположенного по адресу: Вологодская область, р-н Вытегорский, Вытегорское лесничество, Андомское сельское участковое лесничество, колхоз им. Калинина, кв. 13ч., 22, 28ч;
- 35:01:0101033:250, расположенного по адресу: Вологодская область, р-н Вытегорский, Вытегорское лесничество, Андомское сельское участковое лесничество, колхоз им. Калинина, кв. 12ч., 21, 27, 41, 42, 52, 63, 72, 78ч;
- 35:01:0101033:251, расположенного по адресу: Вологодская область, р-н Вытегорский, Вытегорское лесничество, Андомское сельское участковое лесничество, колхоз им. Калинина, кв. 43 Ч;
- 35:01:0101033:252, расположенного по адресу: Вологодская область, р-н Вытегорский, Вытегорское лесничество, Андомское сельское участковое лесничество, колхоз им. Калинина, кв. 43Ч, 53Ч, 73Ч;
- 35:01:0101033:271, расположенного по адресу: Вологодская область, р-н Вытегорский;
- 35:01:0103046:189, расположенного по адресу: Вологодская область, р-н Вытегорский;
- 35:01:0103046:190, расположенного по адресу: Вологодская область, р-н Вытегорский;
- 35:01:0103046:192, расположенного по адресу: Вологодская область, р-н Вытегорский, Вытегорское лесничество, Андомское сельское участковое лесничество, к-з им. Калинина, часть кв. 127;
- 35:01:0103046:193, расположенного по адресу: Вологодская область, р-н Вытегорский;

35:01:0103046:199, расположенного по адресу: Вологодская область, р-н Вытегорский, Вытегорское лесничество, Андомское сельское участковое лесничество, колхоз им. Калинина, кв. 119ч;

35:01:0000000:255 (входящие в ЕЗ: 35:01:0301003:166, 35:01:0303027:678), расположенного по адресу: Вологодская область, Вытегорский район, сельское поселение Казаковское;

35:01:0000000:254 (входящие в ЕЗ: 35:01:0301003:168, 35:01:0303027:681), расположенного по адресу: Вологодская область, Вытегорский район, сельское поселение Мегорское;

35:01:0000000:287 (входящие в ЕЗ: 35:01:0301003:171, 35:01:0303027:695, 35:01:0303027:696), расположенного по адресу: Вологодская область, Вытегорский район, сельское поселение Казаковское;

35:01:0302016:330, расположенного по адресу: Вологодская обл., р-н Вытегорский, Вытегорское лесничество, Оштинское участковое сельское лесничество, колхоз "Большевик" кв. 25, 31, 32, 45, 46, 47, 49, 50, 51, 55 ч., 57 ч., 58, 59, 60, 61, 62, 63, 64, 65, 66, 67, 68, 69, 70, 71, 72, 73, 74, 75, 76, 77, 78, 79, 80, 81, 82;

35:01:0302016:332, расположенного по адресу: Вологодская обл., р-н Вытегорский, Вытегорское лесничество, Оштинское участковое сельское лесничество, колхоз «Большевик» кв. 24 ч;

35:01:0302016:336, расположенного по адресу: Вологодская область, р-н Вытегорский, с/п Оштинское;

35:01:0302016:337, расположенного по адресу: Вологодская область, р-н Вытегорский, с/п Оштинское;

35:01:0301004:192, расположенного по адресу: Вологодская область, р-н Вытегорский, сельское поселение Казаковское;

35:01:0301004:195, расположенного по адресу: Вологодская область, р-н Вытегорский, сельское поселение Казаковское;

35:01:0000000:989, расположенного по адресу: Вологодская область, Вытегорский муниципальный р-н, сельское поселение Андомское, деревня Ружово;

35:01:0301003:233, расположенного по адресу: Вологодская обл., р-н Вытегорский, Вытегорское лесничество, Оштинское участковое сельское лесничество, колхоз АО «Вытегорское», кв. 46 ч., 47, 48, 51 ч., 52, 61 ч., 62 ч., 72, 73 ч;

35:01:0303027:820, расположенного по адресу: Вологодская обл., р-н Вытегорский, Вытегорское лесничество, Оштинское сельское участковое лесничество, АО «Вытегорское», кв. 21-27, 33ч., 34-41, 49-50, 53ч., 54-60, 63ч., 64-71, 74ч., 76ч., 77ч., 78-86;

35:01:0303027:822, расположенного по адресу: Вологодская область, Вытегорский муниципальный район, Вытегорское лесничество, Оштинское сельское участковое лесничество, АО «Вытегорское», квартал (выдел) №53 (1, 3ч, 4, 5);

35:01:0302018:115, расположенного по адресу: Вологодская область, р-н Вытегорский;

35:01:0302018:285, расположенного по адресу: Вологодская обл., р-н Вытегорский, Вытегорское лесничество, Мегорское участковое лесничество, кв. 9ч., 10ч., 11ч., 12ч;

35:01:0302018:288, расположенного по адресу: Вологодская обл., р-н Вытегорский, Вытегорское лесничество, Мегорское участковое лесничество, кв. 14ч., 15ч.;

35:01:0302018:289, расположенного по адресу: Вологодская обл., р-н Вытегорский, Вытегорское лесничество, Мегорское участковое лесничество, кв. 9ч., 10ч., 11ч., 12ч.;

35:01:0302018:291, расположенного по адресу: Вологодская обл., р-н Вытегорский, Вытегорское лесничество, Оштинское сельское участковое лесничество, колхоз «Новая жизнь», кв. 13ч.;

35:01:0302018:297, расположенного по адресу: Вологодская обл., р-н Вытегорский, Вытегорское лесничество, Оштинское сельское участковое лесничество, колхоз «Большевик», кв. 91ч., 95ч., 96ч., 99ч., 101ч., 104ч., 107ч., 108ч., 112ч.;

35:01:0000000:305 (входящий в ЕЗ: 35:01:0302018:113), расположенного по адресу: Вологодская область, р-н Вытегорский, Вытегорский лесхоз;

35:01:0101035:11, расположенного по адресу: Вологодская область, р-н Вытегорский;

35:01:0302015:145, расположенного по адресу: Вологодская обл., р-н Вытегорский, Вытегорское лесничество, Оштинское участковое сельское лесничество, колхоз «Большевик» кв. 11, 12, 13, 14, 15, 16, 17, 18, 19, 20, 21, 22, 23, 27, 28, 29 ч., 33, 34 ч., 35 ч., 37, 38, 39, 52, 55 ч., 56;

35:01:0101033:384, расположенного по адресу: Вологодская область, Вытегорский муниципальный район, Вытегорское лесничество, Андомское сельское участковое лесничество, колхоз им. Калинина, квартал № 28 выделы №№ 1, 2ч, 3, 4, 5, 6, 7ч, 8, 9, 10, 11ч, 12, 13, 14, 16, 17;

35:01:0101033:385, расположенного по адресу: Вологодская область, Вытегорский муниципальный район, Вытегорское лесничество, Андомское сельское участковое лесничество, колхоз им. Калинина, квартал № 53 выделы №№ 1, 2, 3, 4, 5ч, 6, 7ч, 8ч, 9ч, 10, 11ч, 12, 13, 14, 16ч, 18, 19, 20, 21ч, 22;

35:01:0301004:414, расположенного по адресу: Вологодская область, Вытегорский муниципальный район, Вытегорское лесничество, Оштинское сельское участковое лесничество, АО «Вытегорское» квартал № 14 (выд. №№ 1,2,3,4,5,6,7,8,9,10,11,12,13,14,15,16,17,18,19);

35:01:0303027:1074, расположенного по адресу: Вологодская область, Вытегорский район, с/п Оштинское;

35:01:0000000:1036, расположенного по адресу: Вологодская область, Вытегорский муниципальный район, сельское поселение Андомское, д. Опарино;

35:01:0103047:911, расположенного по адресу: Российская Федерация, Вологодская область, Вытегорский район, сельское поселение Андомское;

35:01:0103047:912, расположенного по адресу: Российская Федерация, Вологодская область, Вытегорский район, сельское поселение Андомское;

и кадастровых кварталов (их частей):

35:01:0101027, 35:01:0101033, 35:01:0101034, 35:01:0101035, 35:01:0102043, 35:01:0103003, 35:01:0103018, 35:01:0103020, 35:01:0103046, 35:01:0103047, 35:01:0201002, 35:01:0301003, 35:01:0301004, 35:01:0301009, 35:01:0301021, 35:01:0301022, 35:01:0301023, 35:01:0302001, 35:01:0302015, 35:01:0302016, 35:01:0302017, 35:01:0302018, 35:01:0303009, 35:01:0303011, 35:01:0303012,

35:01:0303014, 35:01:0303027, расположенных по адресу: Вологодская область, Вытегорский район.

Обоснованием необходимости установления публичного сервитута является приказ Минстроя России от 03.07.2023 №473/пр «Об утверждении документации по планировке территории», предусматривающей размещение линейного объекта федерального значения: «Волоконно-оптическая линия связи «Зуево - Бочилово» (ВОЛС «Зуево-Бочилово») на территории Вытегорского района Вологодской области.

Заинтересованные лица могут ознакомиться с поступившим ходатайством об установлении публичного сервитута и прилагаемым к нему описанием местоположения границ публичного сервитута в Минцифры России по адресу: 123112, Москва, Пресненская наб., д. 10, стр. 2, IQ-квартал; администрациях Вытегорского района Вологодской области по адресу: 162900, Вологодская обл., Вытегорский район, г. Вытегра, пр. Ленина, д. 68, Оштинского сельского поселения Вытегорского района Вологодской области по адресу: 162914, Вологодская область, Вытегорский район, с. Мегра, ул. Центральная, д. 12, города Вытегра Вытегорского района Вологодской области по адресу: 162900, Вологодская область, г. Вытегра, проспект Советский, д. 27, Андомского сельского поселения Вытегорского района Вологодской области по адресу: 162920, Вологодская область, Вытегорский район, с. Андомский Погост, ул. Центральная, д. 39.

Подать заявления об учете прав на земельные участки можно по адресу Минцифры России (Москва, Пресненская наб., д. 10, стр. 2, IQ-квартал).

Срок подачи заявлений об учете прав на земельные участки, в отношении которых испрашивается публичный сервитут, составляет 15 (пятнадцать) дней со дня опубликования данного сообщения (в соответствии с п. 8 ст. 39.42 Земельного кодекса Российской Федерации).

Время приема заинтересованных лиц для ознакомления с поступившим ходатайством об установлении публичного сервитута и подачи заявлений:

Понедельник – четверг: с 9:30 до 12:30 и с 14:00 до 17:00;

Пятница: с 9:30 до 12:30 и с 14:00 до 15:00.

Подробнее о порядке приема граждан можно узнать на сайте <https://digital.gov.ru/ru/appeals/personal/>.

Данная информация размещена на официальных сайтах Минцифры России (<https://digital.gov.ru/ru/>), администраций Вытегорского района Вологодской области (<http://vytegra-adm.ru/>), Оштинского сельского поселения Вытегорского района Вологодской области (<http://oshtinskoe.ru/>), города Вытегра Вытегорского района Вологодской области (<https://myvitegra.ru/>), Андомского сельского поселения Вытегорского района Вологодской области (<https://andomskoe.ru/>).

ОПИСАНИЕ МЕСТОПОЛОЖЕНИЯ ГРАНИЦ

Зона публичного сервитута

(наименование объекта, местоположение границ которого описано (далее - объект))

Раздел 1

Сведения об объекте

| № п/п | Характеристики объекта | Описание характеристик |
|-------|---|--|
| 1 | 2 | 3 |
| 1 | Местоположение объекта | Вологодская область, Вытегорский р-н |
| 2 | Площадь объекта ± величина погрешности определения площади ($P \pm \Delta P$) | 894 290 м ² ± 331 м ² |
| 3 | Иные характеристики объекта | Вид объекта реестра границ: Зона с особыми условиями использования территории Вид объекта по документу: Публичный сервитут линии связи – линейного объекта федерального значения «Волоконно-оптическая линия связи "Зуево - Бочилово"» (ВОЛС "Зуево-Бочилово") Содержание ограничений использования объектов недвижимости в пределах зоны или территории: Публичный сервитут в отношении земельных участков в целях размещения линии связи – линейного объекта федерального значения «Волоконно-оптическая линия связи "Зуево - Бочилово"» (ВОЛС "Зуево-Бочилово"). Наименование охраняемого объекта: Линейный объект федерального значения «Волоконно-оптическая линия связи "Зуево - Бочилово"» (ВОЛС "Зуево-Бочилово") |

Раздел 2

Сведения о местоположении границ объекта

| 1. Система координат МСК-35, зона 1 | | | | | |
|--|---------------|--------------|---|---|--|
| 2. Сведения о характерных точках границ объекта | | | | | |
| Обозначение характерных точек границ | Координаты, м | | Метод определения координат характерной точки | Средняя квадратическая погрешность положения характерной точки (Mt), м | Описание обозначения точки на местности (при наличии) |
| | X | Y | | | |
| 1 | 2 | 3 | 4 | 5 | 6 |
| н1 | 535 085,42 | 1 245 784,72 | Аналитический метод | 0,10 | — |
| н2 | 535 090,17 | 1 245 790,55 | | 0,10 | |
| н3 | 534 896,83 | 1 246 521,95 | | 0,10 | |
| н4 | 534 910,37 | 1 246 525,53 | | 0,10 | |
| н5 | 534 905,00 | 1 246 545,83 | | 0,10 | |
| н6 | 534 891,47 | 1 246 542,25 | | 0,10 | |
| н7 | 534 714,05 | 1 247 213,41 | | 0,10 | |
| н8 | 534 727,59 | 1 247 216,99 | | 0,10 | |
| н9 | 534 722,22 | 1 247 237,29 | | 0,10 | |
| н10 | 534 708,69 | 1 247 233,71 | | 0,10 | |
| н11 | 534 670,68 | 1 247 377,49 | | 0,10 | |
| н12 | 534 525,47 | 1 247 930,51 | | 0,10 | |
| н13 | 534 542,06 | 1 247 968,18 | | 0,10 | |
| н14 | 534 537,81 | 1 248 037,68 | | 0,10 | |
| н15 | 534 480,56 | 1 248 191,49 | | 0,10 | |
| н16 | 534 442,18 | 1 248 248,92 | | 0,10 | |
| н17 | 534 371,07 | 1 248 523,14 | | 0,10 | |
| н18 | 534 374,97 | 1 248 524,17 | | 0,10 | |
| н19 | 534 369,90 | 1 248 543,51 | | 0,10 | |
| н20 | 534 366,03 | 1 248 542,50 | | 0,10 | |
| н21 | 534 302,68 | 1 248 784,34 | | 0,10 | |
| н22 | 534 306,55 | 1 248 785,35 | | 0,10 | |
| н23 | 534 301,48 | 1 248 804,70 | | 0,10 | |
| н24 | 534 297,59 | 1 248 803,68 | | 0,10 | |
| н25 | 534 162,10 | 1 249 311,38 | | 0,10 | |
| н26 | 534 123,24 | 1 249 465,16 | | 0,10 | |
| н27 | 534 074,53 | 1 249 453,10 | | 0,10 | |
| н28 | 533 887,78 | 1 249 506,37 | | 0,10 | |
| н29 | 533 835,58 | 1 249 529,74 | | 0,10 | |
| н30 | 533 738,44 | 1 249 549,80 | | 0,10 | |
| н31 | 533 718,49 | 1 249 508,55 | | 0,10 | |
| н32 | 533 658,15 | 1 249 513,12 | | 0,10 | |
| н33 | 533 611,29 | 1 249 541,88 | | 0,10 | |
| н34 | 533 487,08 | 1 249 396,64 | | 0,10 | |
| н35 | 533 460,67 | 1 249 348,69 | | 0,10 | |
| н36 | 533 451,51 | 1 249 286,63 | | 0,10 | |
| н37 | 533 426,04 | 1 249 274,59 | | 0,10 | |
| н38 | 533 349,54 | 1 249 261,94 | | 0,10 | |
| н39 | 533 315,78 | 1 249 318,56 | | 0,10 | |
| н40 | 533 253,22 | 1 249 366,42 | | 0,10 | |
| н41 | 532 956,89 | 1 249 608,34 | | 0,10 | |
| н42 | 532 966,38 | 1 249 619,96 | | 0,10 | |
| н43 | 532 957,08 | 1 249 627,55 | | 0,10 | |
| н44 | 532 947,60 | 1 249 615,93 | | 0,10 | |
| н45 | 532 855,67 | 1 249 690,98 | | 0,10 | |
| н46 | 532 858,20 | 1 249 694,08 | | 0,10 | |
| н47 | 532 842,71 | 1 249 706,73 | | 0,10 | |

Раздел 2

Сведения о местоположении границ объекта

| 1 | 2 | 3 | 4 | 5 | 6 |
|----------|------------|--------------|---------------------|----------|----------|
| н48 | 532 840,18 | 1 249 703,63 | Аналитический метод | 0,10 | — |
| н49 | 532 722,90 | 1 249 757,25 | | 0,10 | |
| н50 | 532 711,66 | 1 249 800,86 | | 0,10 | |
| н51 | 532 585,05 | 1 249 909,01 | | 0,10 | |
| н52 | 532 549,95 | 1 249 924,33 | | 0,10 | |
| н53 | 532 500,62 | 1 250 009,87 | | 0,10 | |
| н54 | 532 462,81 | 1 250 114,71 | | 0,10 | |
| н55 | 532 218,71 | 1 250 463,45 | | 0,10 | |
| н56 | 532 084,06 | 1 250 543,63 | | 0,10 | |
| н57 | 532 052,91 | 1 250 552,60 | | 0,10 | |
| н58 | 532 038,03 | 1 250 575,96 | | 0,10 | |
| н59 | 531 937,52 | 1 250 679,57 | | 0,10 | |
| н60 | 531 915,38 | 1 250 725,58 | | 0,10 | |
| н61 | 531 935,46 | 1 250 797,22 | | 0,10 | |
| н62 | 531 993,22 | 1 251 076,85 | | 0,10 | |
| н63 | 531 994,67 | 1 251 145,92 | | 0,10 | |
| н64 | 532 117,82 | 1 251 246,36 | | 0,10 | |
| н65 | 532 356,28 | 1 251 372,87 | | 0,10 | |
| н66 | 532 597,67 | 1 251 731,54 | | 0,10 | |
| н67 | 532 613,26 | 1 251 785,58 | | 0,10 | |
| н68 | 532 617,10 | 1 251 784,48 | | 0,10 | |
| н69 | 532 622,65 | 1 251 803,69 | | 0,10 | |
| н70 | 532 618,77 | 1 251 804,81 | | 0,10 | |
| н71 | 532 656,21 | 1 252 071,63 | | 0,10 | |
| н72 | 532 680,91 | 1 252 120,91 | | 0,10 | |
| н73 | 532 789,91 | 1 252 286,43 | | 0,10 | |
| н74 | 532 833,37 | 1 252 257,92 | | 0,10 | |
| н75 | 533 229,63 | 1 252 862,12 | | 0,10 | |
| н76 | 533 225,20 | 1 252 878,99 | | 0,10 | |
| н77 | 533 238,74 | 1 252 882,54 | | 0,10 | |
| н78 | 533 233,41 | 1 252 902,85 | | 0,10 | |
| н79 | 533 219,87 | 1 252 899,30 | | 0,10 | |
| н80 | 532 889,20 | 1 254 158,85 | | 0,10 | |
| н81 | 532 902,74 | 1 254 162,40 | | 0,10 | |
| н82 | 532 897,41 | 1 254 182,71 | | 0,10 | |
| н83 | 532 887,74 | 1 254 180,17 | | 0,10 | |
| н84 | 532 883,87 | 1 254 179,15 | | 0,10 | |
| н85 | 532 882,68 | 1 254 183,70 | | 0,10 | |
| н86 | 532 886,55 | 1 254 184,71 | | 0,10 | |
| н87 | 532 881,48 | 1 254 204,06 | | 0,10 | |
| н88 | 532 877,61 | 1 254 203,04 | | 0,10 | |
| н89 | 532 824,32 | 1 254 406,17 | | 0,10 | |
| н90 | 532 828,18 | 1 254 407,19 | | 0,10 | |
| н91 | 532 823,11 | 1 254 426,53 | | 0,10 | |
| н92 | 532 819,24 | 1 254 425,52 | | 0,10 | |
| н93 | 532 679,33 | 1 254 956,19 | | 0,10 | |
| н94 | 532 692,87 | 1 254 959,76 | | 0,10 | |
| н95 | 532 687,51 | 1 254 980,06 | | 0,10 | |
| н96 | 532 673,98 | 1 254 976,49 | | 0,10 | |
| н97 | 532 527,40 | 1 255 532,45 | | 0,10 | |
| н98 | 532 531,26 | 1 255 533,47 | | 0,10 | |
| н99 | 532 526,16 | 1 255 552,81 | | 0,10 | |
| н100 | 532 522,29 | 1 255 551,79 | | 0,10 | |
| н101 | 532 463,43 | 1 255 774,13 | | 0,10 | |
| н102 | 532 467,30 | 1 255 775,15 | | 0,10 | |

Раздел 2

Сведения о местоположении границ объекта

| 1 | 2 | 3 | 4 | 5 | 6 |
|------|------------|--------------|---------------------|------|---|
| н103 | 532 462,19 | 1 255 794,49 | Аналитический метод | 0,10 | — |
| н104 | 532 458,32 | 1 255 793,47 | | 0,10 | |
| н105 | 532 290,84 | 1 256 427,08 | | 0,10 | |
| н106 | 532 304,38 | 1 256 430,66 | | 0,10 | |
| н107 | 532 299,02 | 1 256 450,96 | | 0,10 | |
| н108 | 532 285,48 | 1 256 447,38 | | 0,10 | |
| н109 | 532 223,90 | 1 256 680,37 | | 0,10 | |
| н110 | 532 205,00 | 1 256 751,18 | | 0,10 | |
| н111 | 532 152,40 | 1 256 960,05 | | 0,10 | |
| н112 | 532 071,31 | 1 257 152,42 | | 0,10 | |
| н113 | 531 895,23 | 1 257 585,14 | | 0,10 | |
| н114 | 531 908,20 | 1 257 590,41 | | 0,10 | |
| н115 | 531 900,28 | 1 257 609,86 | | 0,10 | |
| н116 | 531 887,32 | 1 257 604,59 | | 0,10 | |
| н117 | 531 686,87 | 1 258 097,18 | | 0,10 | |
| н118 | 531 475,77 | 1 258 471,54 | | 0,10 | |
| н119 | 531 359,02 | 1 258 683,03 | | 0,10 | |
| н120 | 531 348,25 | 1 258 702,32 | | 0,10 | |
| н121 | 531 360,48 | 1 258 709,15 | | 0,10 | |
| н122 | 531 350,26 | 1 258 727,49 | | 0,10 | |
| н123 | 531 338,03 | 1 258 720,67 | | 0,10 | |
| н124 | 531 241,43 | 1 258 893,86 | | 0,10 | |
| н125 | 531 122,33 | 1 259 110,20 | | 0,10 | |
| н126 | 530 786,11 | 1 259 710,83 | | 0,10 | |
| н127 | 530 789,61 | 1 259 712,78 | | 0,10 | |
| н128 | 530 779,89 | 1 259 730,26 | | 0,10 | |
| н129 | 530 776,41 | 1 259 728,32 | | 0,10 | |
| н130 | 530 731,22 | 1 259 836,15 | | 0,10 | |
| н131 | 530 734,74 | 1 259 835,77 | | 0,10 | |
| н132 | 530 736,84 | 1 259 855,66 | | 0,10 | |
| н133 | 530 732,87 | 1 259 856,08 | | 0,10 | |
| н134 | 530 777,75 | 1 260 276,25 | | 0,10 | |
| н135 | 530 804,04 | 1 260 510,32 | | 0,10 | |
| н136 | 530 814,47 | 1 260 611,44 | | 0,10 | |
| н137 | 530 835,36 | 1 260 609,29 | | 0,10 | |
| н138 | 530 837,51 | 1 260 630,17 | | 0,10 | |
| н139 | 530 816,62 | 1 260 632,33 | | 0,10 | |
| н140 | 530 853,14 | 1 260 986,45 | | 0,10 | |
| н141 | 530 878,57 | 1 261 201,77 | | 0,10 | |
| н142 | 530 863,47 | 1 261 314,90 | | 0,10 | |
| н143 | 530 867,43 | 1 261 315,43 | | 0,10 | |
| н144 | 530 864,78 | 1 261 335,26 | | 0,10 | |
| н145 | 530 860,82 | 1 261 334,73 | | 0,10 | |
| н146 | 530 839,00 | 1 261 498,25 | | 0,10 | |
| н147 | 530 842,97 | 1 261 498,73 | | 0,10 | |
| н148 | 530 840,52 | 1 261 518,58 | | 0,10 | |
| н149 | 530 836,55 | 1 261 518,10 | | 0,10 | |
| н150 | 530 809,82 | 1 261 735,22 | | 0,10 | |
| н151 | 530 780,72 | 1 261 968,10 | | 0,10 | |
| н152 | 530 751,66 | 1 262 199,22 | | 0,10 | |
| н153 | 530 725,79 | 1 262 399,71 | | 0,10 | |
| н154 | 530 695,02 | 1 262 634,69 | | 0,10 | |
| н155 | 530 672,22 | 1 262 816,57 | | 0,10 | |
| н156 | 530 693,06 | 1 262 819,18 | | 0,10 | |
| н157 | 530 690,44 | 1 262 840,01 | | 0,10 | |

Раздел 2

Сведения о местоположении границ объекта

| 1 | 2 | 3 | 4 | 5 | 6 |
|------|------------|--------------|---------------------|------|---|
| н158 | 530 669,61 | 1 262 837,40 | Аналитический метод | 0,10 | — |
| н159 | 530 636,23 | 1 263 103,64 | | 0,10 | |
| н160 | 530 580,18 | 1 263 545,61 | | 0,10 | |
| н161 | 530 594,07 | 1 263 547,37 | | 0,10 | |
| н162 | 530 591,43 | 1 263 568,20 | | 0,10 | |
| н163 | 530 577,54 | 1 263 566,44 | | 0,10 | |
| н164 | 530 519,61 | 1 264 023,20 | | 0,10 | |
| н165 | 530 523,57 | 1 264 023,70 | | 0,10 | |
| н166 | 530 521,08 | 1 264 043,55 | | 0,10 | |
| н167 | 530 517,11 | 1 264 043,05 | | 0,10 | |
| н168 | 530 500,84 | 1 264 172,03 | | 0,10 | |
| н169 | 530 504,81 | 1 264 172,53 | | 0,10 | |
| н170 | 530 502,30 | 1 264 192,37 | | 0,10 | |
| н171 | 530 498,34 | 1 264 191,87 | | 0,10 | |
| н172 | 530 457,60 | 1 264 514,70 | | 0,10 | |
| н173 | 530 426,94 | 1 264 748,44 | | 0,10 | |
| н174 | 530 418,25 | 1 264 818,33 | | 0,10 | |
| н175 | 530 439,09 | 1 264 820,94 | | 0,10 | |
| н176 | 530 436,48 | 1 264 841,78 | | 0,10 | |
| н177 | 530 415,65 | 1 264 839,18 | | 0,10 | |
| н178 | 530 397,55 | 1 264 984,82 | | 0,10 | |
| н179 | 530 343,98 | 1 265 413,13 | | 0,10 | |
| н180 | 530 377,72 | 1 265 451,43 | | 0,10 | |
| н181 | 530 380,72 | 1 265 448,78 | | 0,10 | |
| н182 | 530 393,94 | 1 265 463,79 | | 0,10 | |
| н183 | 530 390,94 | 1 265 466,43 | | 0,10 | |
| н184 | 530 554,13 | 1 265 655,95 | | 0,10 | |
| н185 | 530 557,21 | 1 265 653,41 | | 0,10 | |
| н186 | 530 569,95 | 1 265 668,83 | | 0,10 | |
| н187 | 530 566,86 | 1 265 671,38 | | 0,10 | |
| н188 | 530 580,23 | 1 265 687,57 | | 0,10 | |
| н189 | 530 583,32 | 1 265 685,02 | | 0,10 | |
| н190 | 530 591,03 | 1 265 678,66 | | 0,10 | |
| н191 | 530 604,40 | 1 265 694,85 | | 0,10 | |
| н192 | 530 593,60 | 1 265 703,76 | | 0,10 | |
| н193 | 530 652,23 | 1 265 774,77 | | 0,10 | |
| н194 | 530 807,54 | 1 265 956,56 | | 0,10 | |
| н195 | 531 134,21 | 1 266 339,16 | | 0,10 | |
| н196 | 531 150,18 | 1 266 325,52 | | 0,10 | |
| н197 | 531 163,81 | 1 266 341,49 | | 0,10 | |
| н198 | 531 147,84 | 1 266 355,12 | | 0,10 | |
| н199 | 531 407,12 | 1 266 658,80 | | 0,10 | |
| н200 | 531 410,16 | 1 266 656,21 | 0,10 | | |
| н201 | 531 423,15 | 1 266 671,41 | 0,10 | | |
| н202 | 531 420,11 | 1 266 674,01 | 0,10 | | |
| н203 | 531 497,99 | 1 266 765,31 | 0,10 | | |
| н204 | 531 501,03 | 1 266 762,71 | 0,10 | | |
| н205 | 531 514,01 | 1 266 777,93 | 0,10 | | |
| н206 | 531 510,96 | 1 266 780,53 | 0,10 | | |
| н207 | 531 747,76 | 1 267 058,86 | 0,10 | | |
| н208 | 531 895,12 | 1 267 231,45 | 0,10 | | |
| н209 | 531 905,77 | 1 267 222,36 | 0,10 | | |
| н210 | 531 919,40 | 1 267 238,33 | 0,10 | | |
| н211 | 531 908,74 | 1 267 247,42 | 0,10 | | |
| н212 | 532 190,16 | 1 267 577,02 | 0,10 | | |

Раздел 2

Сведения о местоположении границ объекта

| 1 | 2 | 3 | 4 | 5 | 6 |
|------|------------|--------------|---------------------|------|---|
| н213 | 532 330,33 | 1 267 741,37 | Аналитический метод | 0,10 | — |
| н214 | 532 459,26 | 1 267 885,66 | | 0,10 | |
| н215 | 532 470,45 | 1 267 875,66 | | 0,10 | |
| н216 | 532 478,45 | 1 267 884,61 | | 0,10 | |
| н217 | 532 467,25 | 1 267 894,61 | | 0,10 | |
| н218 | 532 475,25 | 1 267 903,55 | | 0,10 | |
| н219 | 532 572,13 | 1 268 172,33 | | 0,10 | |
| н220 | 532 799,44 | 1 268 770,98 | | 0,10 | |
| н221 | 532 812,53 | 1 268 766,01 | | 0,10 | |
| н222 | 532 819,98 | 1 268 785,64 | | 0,10 | |
| н223 | 532 806,90 | 1 268 790,61 | | 0,10 | |
| н224 | 532 891,74 | 1 269 014,07 | | 0,10 | |
| н225 | 532 985,26 | 1 269 261,30 | | 0,10 | |
| н226 | 533 061,71 | 1 269 463,18 | | 0,10 | |
| н227 | 533 232,40 | 1 269 913,00 | | 0,10 | |
| н228 | 533 310,37 | 1 270 117,84 | | 0,10 | |
| н229 | 533 460,71 | 1 270 514,83 | | 0,10 | |
| н230 | 533 473,79 | 1 270 509,88 | | 0,10 | |
| н231 | 533 481,23 | 1 270 529,52 | | 0,10 | |
| н232 | 533 468,14 | 1 270 534,46 | | 0,10 | |
| н233 | 533 471,58 | 1 270 543,57 | | 0,10 | |
| н234 | 533 880,42 | 1 270 583,29 | | 0,10 | |
| н235 | 534 063,51 | 1 270 549,81 | | 0,10 | |
| н236 | 534 302,37 | 1 270 607,31 | | 0,10 | |
| н237 | 534 302,87 | 1 270 608,92 | | 0,10 | |
| н238 | 534 306,70 | 1 270 607,74 | | 0,10 | |
| н239 | 534 312,67 | 1 270 626,83 | | 0,10 | |
| н240 | 534 308,85 | 1 270 628,01 | | 0,10 | |
| н241 | 534 406,22 | 1 270 939,65 | | 0,10 | |
| н242 | 534 409,47 | 1 270 941,98 | | 0,10 | |
| н243 | 534 397,83 | 1 270 958,24 | | 0,10 | |
| н244 | 534 394,57 | 1 270 955,91 | | 0,10 | |
| н245 | 534 304,78 | 1 271 081,31 | | 0,10 | |
| н246 | 534 253,90 | 1 271 205,37 | | 0,10 | |
| н247 | 534 139,45 | 1 271 293,31 | | 0,10 | |
| н248 | 534 160,93 | 1 271 330,55 | | 0,10 | |
| н249 | 534 152,85 | 1 271 339,41 | | 0,10 | |
| н250 | 534 163,93 | 1 271 349,52 | | 0,10 | |
| н251 | 534 155,85 | 1 271 358,39 | | 0,10 | |
| н252 | 534 144,77 | 1 271 348,27 | | 0,10 | |
| н253 | 534 101,40 | 1 271 395,82 | | 0,10 | |
| н254 | 534 006,48 | 1 271 438,73 | | 0,10 | |
| н255 | 533 841,57 | 1 271 519,88 | | 0,10 | |
| н256 | 533 910,64 | 1 271 702,08 | | 0,10 | |
| н257 | 533 995,54 | 1 271 925,33 | | 0,10 | |
| н258 | 534 008,62 | 1 271 920,35 | | 0,10 | |
| н259 | 534 016,08 | 1 271 939,98 | | 0,10 | |
| н260 | 534 003,00 | 1 271 944,96 | 0,10 | | |
| н261 | 534 061,00 | 1 272 097,50 | 0,10 | | |
| н262 | 534 301,99 | 1 272 733,64 | 0,10 | | |
| н263 | 534 569,03 | 1 273 439,05 | 0,10 | | |
| н264 | 534 595,89 | 1 273 502,35 | 0,10 | | |
| н265 | 534 617,31 | 1 273 523,68 | 0,10 | | |
| н266 | 534 624,02 | 1 273 615,14 | 0,10 | | |
| н267 | 534 604,58 | 1 273 664,90 | 0,10 | | |

Раздел 2

Сведения о местоположении границ объекта

| 1 | 2 | 3 | 4 | 5 | 6 |
|----------|------------|--------------|---------------------|----------|----------|
| н268 | 534 608,46 | 1 273 665,56 | Аналитический метод | 0,10 | — |
| н269 | 534 605,06 | 1 273 685,27 | | 0,10 | |
| н270 | 534 601,12 | 1 273 684,59 | | 0,10 | |
| н271 | 534 596,32 | 1 273 712,34 | | 0,10 | |
| н272 | 534 541,14 | 1 274 087,92 | | 0,10 | |
| н273 | 534 533,20 | 1 274 142,19 | | 0,10 | |
| н274 | 534 540,81 | 1 274 166,02 | | 0,10 | |
| н275 | 534 527,34 | 1 274 182,24 | | 0,10 | |
| н276 | 534 525,84 | 1 274 192,54 | | 0,10 | |
| н277 | 534 529,79 | 1 274 193,12 | | 0,10 | |
| н278 | 534 526,90 | 1 274 212,91 | | 0,10 | |
| н279 | 534 522,94 | 1 274 212,33 | | 0,10 | |
| н280 | 534 498,46 | 1 274 380,56 | | 0,10 | |
| н281 | 534 502,42 | 1 274 381,13 | | 0,10 | |
| н282 | 534 499,54 | 1 274 400,93 | | 0,10 | |
| н283 | 534 495,58 | 1 274 400,35 | | 0,10 | |
| н284 | 534 491,04 | 1 274 431,58 | | 0,10 | |
| н285 | 534 428,87 | 1 274 452,15 | | 0,10 | |
| н286 | 534 405,22 | 1 274 498,12 | | 0,10 | |
| н287 | 534 410,05 | 1 274 514,01 | | 0,10 | |
| н288 | 534 409,09 | 1 274 514,32 | | 0,10 | |
| н289 | 534 414,33 | 1 274 531,55 | | 0,10 | |
| н290 | 534 415,29 | 1 274 531,24 | | 0,10 | |
| н291 | 534 419,43 | 1 274 544,88 | | 0,10 | |
| н292 | 534 427,23 | 1 274 576,42 | | 0,10 | |
| н293 | 534 518,56 | 1 274 553,66 | | 0,10 | |
| н294 | 534 607,46 | 1 274 516,45 | | 0,10 | |
| н295 | 534 656,22 | 1 274 522,24 | | 0,10 | |
| н296 | 534 722,21 | 1 274 572,15 | | 0,10 | |
| н297 | 534 810,97 | 1 274 695,05 | | 0,10 | |
| н298 | 534 804,43 | 1 274 708,73 | | 0,10 | |
| н299 | 534 819,55 | 1 274 741,48 | | 0,10 | |
| н300 | 534 843,41 | 1 274 743,81 | | 0,10 | |
| н301 | 535 016,85 | 1 274 849,18 | | 0,10 | |
| н302 | 535 077,51 | 1 274 969,02 | | 0,10 | |
| н303 | 535 178,55 | 1 275 107,77 | | 0,10 | |
| н304 | 535 178,89 | 1 275 220,54 | | 0,10 | |
| н305 | 535 157,97 | 1 275 291,16 | | 0,10 | |
| н306 | 535 185,30 | 1 275 348,77 | | 0,10 | |
| н307 | 535 238,60 | 1 275 425,95 | | 0,10 | |
| н308 | 535 384,55 | 1 275 501,66 | | 0,10 | |
| н309 | 535 449,90 | 1 275 574,42 | | 0,10 | |
| н310 | 535 552,08 | 1 275 549,44 | 0,10 | | |
| н311 | 535 627,51 | 1 275 503,61 | 0,10 | | |
| н312 | 535 694,15 | 1 275 475,53 | 0,10 | | |
| н313 | 535 815,53 | 1 275 407,13 | 0,10 | | |
| н314 | 535 906,35 | 1 275 394,66 | 0,10 | | |
| н315 | 535 950,07 | 1 275 379,22 | 0,10 | | |
| н316 | 535 980,51 | 1 275 338,91 | 0,10 | | |
| н317 | 536 163,64 | 1 275 310,06 | 0,10 | | |
| н318 | 536 201,99 | 1 275 317,26 | 0,10 | | |
| н319 | 536 234,00 | 1 275 315,52 | 0,10 | | |
| н320 | 536 394,97 | 1 275 326,06 | 0,10 | | |
| н321 | 536 432,85 | 1 275 330,09 | 0,10 | | |
| н322 | 536 469,28 | 1 275 389,52 | 0,10 | | |

Раздел 2

Сведения о местоположении границ объекта

| 1 | 2 | 3 | 4 | 5 | 6 |
|------|------------|--------------|---------------------|------|---|
| н323 | 536 493,13 | 1 275 389,52 | Аналитический метод | 0,10 | — |
| н324 | 536 501,81 | 1 275 417,43 | | 0,10 | |
| н325 | 536 519,79 | 1 275 489,88 | | 0,10 | |
| н326 | 536 775,97 | 1 276 128,76 | | 0,10 | |
| н327 | 536 852,98 | 1 276 326,55 | | 0,10 | |
| н328 | 536 866,66 | 1 276 333,56 | | 0,10 | |
| н329 | 536 889,42 | 1 276 389,38 | | 0,10 | |
| н330 | 536 919,96 | 1 276 378,15 | | 0,10 | |
| н331 | 536 938,79 | 1 276 429,31 | | 0,10 | |
| н332 | 536 973,33 | 1 276 458,22 | | 0,10 | |
| н333 | 537 078,60 | 1 276 487,88 | | 0,10 | |
| н334 | 537 097,41 | 1 276 428,80 | | 0,10 | |
| н335 | 537 098,36 | 1 276 429,11 | | 0,10 | |
| н336 | 537 106,36 | 1 276 403,98 | | 0,10 | |
| н337 | 537 105,42 | 1 276 403,67 | | 0,10 | |
| н338 | 537 128,40 | 1 276 331,52 | | 0,10 | |
| н339 | 537 147,46 | 1 276 337,59 | | 0,10 | |
| н340 | 537 160,92 | 1 276 341,88 | | 0,10 | |
| н341 | 537 159,71 | 1 276 345,68 | | 0,10 | |
| н342 | 537 508,94 | 1 276 433,17 | | 0,10 | |
| н343 | 537 510,38 | 1 276 429,45 | | 0,10 | |
| н344 | 537 529,03 | 1 276 436,69 | | 0,10 | |
| н345 | 537 527,58 | 1 276 440,42 | | 0,10 | |
| н346 | 537 541,69 | 1 276 445,90 | | 0,10 | |
| н347 | 538 025,18 | 1 276 563,31 | | 0,10 | |
| н348 | 538 026,12 | 1 276 559,42 | | 0,10 | |
| н349 | 538 045,56 | 1 276 564,11 | | 0,10 | |
| н350 | 538 043,22 | 1 276 573,84 | | 0,10 | |
| н351 | 538 042,84 | 1 276 573,74 | | 0,10 | |
| н352 | 538 022,89 | 1 276 637,87 | | 0,10 | |
| н353 | 538 021,94 | 1 276 637,59 | | 0,10 | |
| н354 | 538 013,84 | 1 276 663,62 | | 0,10 | |
| н355 | 538 014,78 | 1 276 663,97 | | 0,10 | |
| н356 | 538 002,94 | 1 276 702,02 | | 0,10 | |
| н357 | 538 075,89 | 1 276 728,73 | | 0,10 | |
| н358 | 538 137,27 | 1 276 761,14 | | 0,10 | |
| н359 | 538 142,72 | 1 276 770,96 | | 0,10 | |
| н360 | 538 326,61 | 1 276 832,88 | | 0,10 | |
| н361 | 538 320,70 | 1 276 864,86 | | 0,10 | |
| н362 | 538 401,56 | 1 276 898,85 | | 0,10 | |
| н363 | 538 554,72 | 1 276 981,04 | | 0,10 | |
| н364 | 538 652,49 | 1 277 044,50 | | 0,10 | |
| н365 | 538 742,59 | 1 277 075,23 | | 0,10 | |
| н366 | 538 811,78 | 1 277 090,42 | | 0,10 | |
| н367 | 538 984,55 | 1 277 111,84 | | 0,10 | |
| н368 | 539 054,72 | 1 277 112,93 | | 0,10 | |
| н369 | 539 173,76 | 1 277 092,20 | | 0,10 | |
| н370 | 539 519,05 | 1 277 012,79 | 0,10 | | |
| н371 | 539 663,23 | 1 276 986,12 | 0,10 | | |
| н372 | 539 655,68 | 1 276 949,66 | 0,10 | | |
| н373 | 539 656,66 | 1 276 949,49 | 0,10 | | |
| н374 | 539 650,95 | 1 276 921,92 | 0,10 | | |
| н375 | 539 650,35 | 1 276 922,06 | 0,10 | | |
| н376 | 539 649,98 | 1 276 922,13 | 0,10 | | |
| н377 | 539 642,97 | 1 276 888,31 | 0,10 | | |

Раздел 2

Сведения о местоположении границ объекта

| 1 | 2 | 3 | 4 | 5 | 6 |
|------|------------|--------------|---------------------|------|---|
| н378 | 539 642,09 | 1 276 884,41 | Аналитический метод | 0,10 | — |
| н379 | 539 661,60 | 1 276 880,01 | | 0,10 | |
| н380 | 539 662,60 | 1 276 884,46 | | 0,10 | |
| н381 | 539 814,31 | 1 276 867,56 | | 0,10 | |
| н382 | 539 989,03 | 1 276 839,99 | | 0,10 | |
| н383 | 540 107,86 | 1 276 836,35 | | 0,10 | |
| н384 | 540 207,29 | 1 276 849,90 | | 0,10 | |
| н385 | 540 286,79 | 1 276 873,77 | | 0,10 | |
| н386 | 540 301,52 | 1 276 874,09 | | 0,10 | |
| н387 | 540 319,53 | 1 276 874,01 | | 0,10 | |
| н388 | 540 319,63 | 1 276 875,01 | | 0,10 | |
| н389 | 540 337,69 | 1 276 874,93 | | 0,10 | |
| н390 | 540 337,60 | 1 276 873,93 | | 0,10 | |
| н391 | 540 352,70 | 1 276 873,87 | | 0,10 | |
| н392 | 540 355,49 | 1 276 871,00 | | 0,10 | |
| н393 | 540 369,84 | 1 276 884,92 | | 0,10 | |
| н394 | 540 367,05 | 1 276 887,79 | | 0,10 | |
| н395 | 540 420,95 | 1 276 940,10 | | 0,10 | |
| н396 | 540 451,25 | 1 276 972,99 | | 0,10 | |
| н397 | 540 504,18 | 1 277 015,33 | | 0,10 | |
| н398 | 540 556,65 | 1 277 069,99 | | 0,10 | |
| н399 | 540 575,05 | 1 277 094,24 | | 0,10 | |
| н400 | 540 689,16 | 1 277 208,34 | | 0,10 | |
| н401 | 540 816,62 | 1 277 362,93 | | 0,10 | |
| н402 | 540 820,04 | 1 277 360,85 | | 0,10 | |
| н403 | 540 830,46 | 1 277 377,92 | | 0,10 | |
| н404 | 540 827,04 | 1 277 380,00 | | 0,10 | |
| н405 | 540 893,72 | 1 277 489,22 | | 0,10 | |
| н406 | 540 963,03 | 1 277 631,28 | | 0,10 | |
| н407 | 541 188,76 | 1 278 010,02 | | 0,10 | |
| н408 | 541 200,78 | 1 278 002,86 | | 0,10 | |
| н409 | 541 211,53 | 1 278 020,90 | | 0,10 | |
| н410 | 541 199,50 | 1 278 028,05 | | 0,10 | |
| н411 | 541 240,89 | 1 278 097,50 | | 0,10 | |
| н412 | 541 599,86 | 1 278 670,00 | | 0,10 | |
| н413 | 541 654,38 | 1 278 710,38 | | 0,10 | |
| н414 | 541 656,76 | 1 278 707,16 | | 0,10 | |
| н415 | 541 672,84 | 1 278 719,06 | | 0,10 | |
| н416 | 541 651,12 | 1 278 748,40 | | 0,10 | |
| н417 | 541 650,36 | 1 278 747,74 | | 0,10 | |
| н418 | 541 617,20 | 1 278 792,53 | | 0,10 | |
| н419 | 541 618,03 | 1 278 793,09 | | 0,10 | |
| н420 | 541 610,47 | 1 278 803,30 | 0,10 | | |
| н421 | 541 635,26 | 1 278 840,33 | 0,10 | | |
| н422 | 541 677,53 | 1 278 874,89 | 0,10 | | |
| н423 | 541 926,66 | 1 279 000,86 | 0,10 | | |
| н424 | 541 928,47 | 1 278 997,29 | 0,10 | | |
| н425 | 541 946,32 | 1 279 006,31 | 0,10 | | |
| н426 | 541 944,51 | 1 279 009,89 | 0,10 | | |
| н427 | 542 050,96 | 1 279 065,84 | 0,10 | | |
| н428 | 542 053,38 | 1 279 062,66 | 0,10 | | |
| н429 | 542 069,30 | 1 279 074,77 | 0,10 | | |
| н430 | 542 066,88 | 1 279 077,95 | 0,10 | | |
| н431 | 542 126,81 | 1 279 123,53 | 0,10 | | |
| н432 | 542 149,44 | 1 279 143,11 | 0,10 | | |

Раздел 2

Сведения о местоположении границ объекта

| 1 | 2 | 3 | 4 | 5 | 6 |
|------|------------|--------------|---------------------|------|---|
| н433 | 542 149,23 | 1 279 144,26 | Аналитический метод | 0,10 | — |
| н434 | 542 194,34 | 1 279 183,28 | | 0,10 | |
| н435 | 542 195,33 | 1 279 182,81 | | 0,10 | |
| н436 | 542 202,54 | 1 279 189,05 | | 0,10 | |
| н437 | 542 224,66 | 1 279 209,34 | | 0,10 | |
| н438 | 542 232,15 | 1 279 226,61 | | 0,10 | |
| н439 | 542 243,41 | 1 279 265,90 | | 0,10 | |
| н440 | 542 268,13 | 1 279 300,60 | | 0,10 | |
| н441 | 542 262,18 | 1 279 329,22 | | 0,10 | |
| н442 | 542 238,66 | 1 279 396,34 | | 0,10 | |
| н443 | 542 238,66 | 1 279 430,52 | | 0,10 | |
| н444 | 542 253,79 | 1 279 453,86 | | 0,10 | |
| н445 | 542 316,64 | 1 279 472,74 | | 0,10 | |
| н446 | 542 437,82 | 1 279 480,14 | | 0,10 | |
| н447 | 542 464,64 | 1 279 471,80 | | 0,10 | |
| н448 | 542 720,07 | 1 279 514,43 | | 0,10 | |
| н449 | 542 842,95 | 1 279 581,68 | | 0,10 | |
| н450 | 542 900,45 | 1 279 634,81 | | 0,10 | |
| н451 | 542 937,11 | 1 279 644,50 | | 0,10 | |
| н452 | 542 964,82 | 1 279 666,91 | | 0,10 | |
| н453 | 542 978,70 | 1 279 671,86 | | 0,10 | |
| н454 | 543 008,75 | 1 279 666,14 | | 0,10 | |
| н455 | 543 032,23 | 1 279 652,62 | | 0,10 | |
| н456 | 543 098,29 | 1 279 607,80 | | 0,10 | |
| н457 | 543 135,51 | 1 279 594,32 | | 0,10 | |
| н458 | 543 176,15 | 1 279 585,62 | | 0,10 | |
| н459 | 543 203,46 | 1 279 587,06 | | 0,10 | |
| н460 | 543 213,41 | 1 279 591,10 | | 0,10 | |
| н461 | 543 228,62 | 1 279 608,27 | | 0,10 | |
| н462 | 543 249,58 | 1 279 645,70 | | 0,10 | |
| н463 | 543 268,44 | 1 279 695,29 | | 0,10 | |
| н464 | 543 288,51 | 1 279 740,49 | | 0,10 | |
| н465 | 543 302,19 | 1 279 759,38 | | 0,10 | |
| н466 | 543 324,02 | 1 279 776,14 | | 0,10 | |
| н467 | 543 375,61 | 1 279 808,97 | | 0,10 | |
| н468 | 543 393,12 | 1 279 826,34 | | 0,10 | |
| н469 | 543 417,03 | 1 279 861,94 | | 0,10 | |
| н470 | 543 433,22 | 1 279 882,49 | | 0,10 | |
| н471 | 543 457,57 | 1 279 908,44 | | 0,10 | |
| н472 | 543 469,31 | 1 279 926,16 | | 0,10 | |
| н473 | 543 483,85 | 1 279 950,97 | | 0,10 | |
| н474 | 543 497,44 | 1 279 965,85 | | 0,10 | |
| н475 | 543 510,99 | 1 279 974,77 | | 0,10 | |
| н476 | 543 578,71 | 1 280 006,51 | | 0,10 | |
| н477 | 543 588,56 | 1 279 986,96 | | 0,10 | |
| н478 | 543 638,54 | 1 279 946,10 | | 0,10 | |
| н479 | 543 687,28 | 1 279 904,95 | | 0,10 | |
| н480 | 543 722,31 | 1 279 835,21 | | 0,10 | |
| н481 | 543 764,13 | 1 279 782,80 | 0,10 | | |
| н482 | 543 773,52 | 1 279 780,76 | 0,10 | | |
| н483 | 543 816,44 | 1 279 784,13 | 0,10 | | |
| н484 | 543 883,54 | 1 279 776,52 | 0,10 | | |
| н485 | 543 908,90 | 1 279 770,27 | 0,10 | | |
| н486 | 543 965,28 | 1 279 742,77 | 0,10 | | |
| н487 | 543 988,28 | 1 279 743,17 | 0,10 | | |

Раздел 2

Сведения о местоположении границ объекта

| 1 | 2 | 3 | 4 | 5 | 6 |
|------|------------|--------------|---------------------|------|---|
| н488 | 544 005,76 | 1 279 736,15 | Аналитический метод | 0,10 | — |
| н489 | 544 019,74 | 1 279 718,69 | | 0,10 | |
| н490 | 544 108,13 | 1 279 565,49 | | 0,10 | |
| н491 | 544 121,25 | 1 279 556,92 | | 0,10 | |
| н492 | 544 205,27 | 1 279 533,43 | | 0,10 | |
| н493 | 544 223,34 | 1 279 522,28 | | 0,10 | |
| н494 | 544 233,69 | 1 279 512,25 | | 0,10 | |
| н495 | 544 299,20 | 1 279 486,92 | | 0,10 | |
| н496 | 544 317,74 | 1 279 470,47 | | 0,10 | |
| н497 | 544 442,86 | 1 279 468,35 | | 0,10 | |
| н498 | 544 467,13 | 1 279 468,43 | | 0,10 | |
| н499 | 544 516,23 | 1 279 477,86 | | 0,10 | |
| н500 | 544 608,07 | 1 279 477,81 | | 0,10 | |
| н501 | 544 608,06 | 1 279 451,12 | | 0,10 | |
| н502 | 544 609,06 | 1 279 451,12 | | 0,10 | |
| н503 | 544 609,04 | 1 279 416,99 | | 0,10 | |
| н504 | 544 608,04 | 1 279 416,93 | | 0,10 | |
| н505 | 544 608,03 | 1 279 397,85 | | 0,10 | |
| н506 | 544 607,98 | 1 279 393,85 | | 0,10 | |
| н507 | 544 627,97 | 1 279 393,59 | | 0,10 | |
| н508 | 544 628,03 | 1 279 397,69 | | 0,10 | |
| н509 | 545 264,10 | 1 279 393,39 | | 0,10 | |
| н510 | 545 623,78 | 1 279 371,25 | | 0,10 | |
| н511 | 545 622,92 | 1 279 357,28 | | 0,10 | |
| н512 | 545 643,88 | 1 279 355,99 | | 0,10 | |
| н513 | 545 644,74 | 1 279 369,95 | | 0,10 | |
| н514 | 545 652,68 | 1 279 369,47 | | 0,10 | |
| н515 | 546 198,37 | 1 279 311,84 | | 0,10 | |
| н516 | 546 249,58 | 1 279 297,42 | | 0,10 | |
| н517 | 546 248,49 | 1 279 293,57 | | 0,10 | |
| н518 | 546 267,75 | 1 279 288,15 | | 0,10 | |
| н519 | 546 268,83 | 1 279 292,00 | | 0,10 | |
| н520 | 546 312,39 | 1 279 304,65 | | 0,10 | |
| н521 | 546 325,37 | 1 279 291,54 | | 0,10 | |
| н522 | 546 332,48 | 1 279 298,58 | | 0,10 | |
| н523 | 546 320,06 | 1 279 311,11 | | 0,10 | |
| н524 | 546 321,04 | 1 279 320,82 | | 0,10 | |
| н525 | 546 320,04 | 1 279 320,85 | | 0,10 | |
| н526 | 546 324,01 | 1 279 360,00 | | 0,10 | |
| н527 | 546 325,00 | 1 279 359,89 | | 0,10 | |
| н528 | 546 326,32 | 1 279 372,86 | | 0,10 | |
| н529 | 546 344,36 | 1 279 378,35 | | 0,10 | |
| н530 | 546 591,83 | 1 279 361,77 | 0,10 | | |
| н531 | 546 599,87 | 1 279 362,71 | 0,10 | | |
| н532 | 546 762,11 | 1 279 339,63 | 0,10 | | |
| н533 | 546 862,77 | 1 279 339,93 | 0,10 | | |
| н534 | 546 927,42 | 1 279 367,11 | 0,10 | | |
| н535 | 547 220,76 | 1 279 487,36 | 0,10 | | |
| н536 | 547 392,50 | 1 279 557,09 | 0,10 | | |
| н537 | 547 400,78 | 1 279 536,72 | 0,10 | | |
| н538 | 547 818,00 | 1 279 706,54 | 0,10 | | |
| н539 | 547 969,06 | 1 279 768,56 | 0,10 | | |
| н540 | 548 244,86 | 1 279 870,68 | 0,10 | | |
| н541 | 548 256,47 | 1 279 875,03 | 0,10 | | |
| н542 | 548 261,39 | 1 279 861,93 | 0,10 | | |

Раздел 2

Сведения о местоположении границ объекта

| 1 | 2 | 3 | 4 | 5 | 6 |
|----------|------------|--------------|---------------------|----------|----------|
| н543 | 548 281,05 | 1 279 869,32 | Аналитический метод | 0,10 | — |
| н544 | 548 276,13 | 1 279 882,42 | | 0,10 | |
| н545 | 549 122,25 | 1 280 200,33 | | 0,10 | |
| н546 | 549 127,16 | 1 280 187,24 | | 0,10 | |
| н547 | 549 146,83 | 1 280 194,61 | | 0,10 | |
| н548 | 549 141,91 | 1 280 207,72 | | 0,10 | |
| н549 | 549 234,50 | 1 280 242,51 | | 0,10 | |
| н550 | 549 630,85 | 1 280 453,92 | | 0,10 | |
| н551 | 549 632,74 | 1 280 450,39 | | 0,10 | |
| н552 | 549 650,38 | 1 280 459,80 | | 0,10 | |
| н553 | 549 648,50 | 1 280 463,32 | | 0,10 | |
| н554 | 549 800,46 | 1 280 560,29 | | 0,10 | |
| н555 | 549 802,52 | 1 280 556,88 | | 0,10 | |
| н556 | 549 819,32 | 1 280 567,72 | | 0,10 | |
| н557 | 549 817,25 | 1 280 571,15 | | 0,10 | |
| н558 | 549 851,40 | 1 280 593,15 | | 0,10 | |
| н559 | 549 967,93 | 1 280 668,27 | | 0,10 | |
| н560 | 549 930,54 | 1 280 829,91 | | 0,10 | |
| н561 | 549 985,46 | 1 280 868,30 | | 0,10 | |
| н562 | 550 098,83 | 1 280 944,84 | | 0,10 | |
| н563 | 550 106,66 | 1 280 933,24 | | 0,10 | |
| н564 | 550 124,07 | 1 280 945,00 | | 0,10 | |
| н565 | 550 116,23 | 1 280 956,59 | | 0,10 | |
| н566 | 550 197,53 | 1 281 011,49 | | 0,10 | |
| н567 | 550 301,23 | 1 281 081,13 | | 0,10 | |
| н568 | 550 447,03 | 1 281 179,89 | | 0,10 | |
| н569 | 550 695,19 | 1 281 349,11 | | 0,10 | |
| н570 | 550 744,69 | 1 281 382,94 | | 0,10 | |
| н571 | 550 752,59 | 1 281 371,39 | | 0,10 | |
| н572 | 550 769,92 | 1 281 383,24 | | 0,10 | |
| н573 | 550 762,02 | 1 281 394,79 | | 0,10 | |
| н574 | 550 972,33 | 1 281 538,71 | | 0,10 | |
| н575 | 551 048,37 | 1 281 594,58 | | 0,10 | |
| н576 | 551 124,01 | 1 281 596,85 | | 0,10 | |
| н577 | 551 165,80 | 1 281 598,34 | | 0,10 | |
| н578 | 551 164,65 | 1 281 637,76 | | 0,10 | |
| н579 | 551 177,03 | 1 281 702,05 | | 0,10 | |
| н580 | 551 213,99 | 1 281 741,18 | | 0,10 | |
| н581 | 551 293,33 | 1 281 784,22 | | 0,10 | |
| н582 | 551 389,20 | 1 281 876,10 | | 0,10 | |
| н583 | 551 412,20 | 1 282 012,96 | | 0,10 | |
| н584 | 551 431,85 | 1 282 042,59 | | 0,10 | |
| н585 | 551 443,52 | 1 282 034,86 | | 0,10 | |
| н586 | 551 455,12 | 1 282 052,36 | | 0,10 | |
| н587 | 551 443,45 | 1 282 060,10 | | 0,10 | |
| н588 | 551 518,57 | 1 282 173,43 | | 0,10 | |
| н589 | 551 563,23 | 1 282 198,54 | | 0,10 | |
| н590 | 551 592,53 | 1 282 232,25 | | 0,10 | |
| н591 | 551 607,95 | 1 282 271,66 | 0,10 | | |
| н592 | 551 623,33 | 1 282 281,92 | 0,10 | | |
| н593 | 551 625,55 | 1 282 278,59 | 0,10 | | |
| н594 | 551 642,19 | 1 282 289,68 | 0,10 | | |
| н595 | 551 639,97 | 1 282 293,01 | 0,10 | | |
| н596 | 551 776,21 | 1 282 466,88 | 0,10 | | |
| н597 | 551 780,18 | 1 282 466,43 | 0,10 | | |

Раздел 2

Сведения о местоположении границ объекта

| 1 | 2 | 3 | 4 | 5 | 6 |
|----------|------------|--------------|---------------------|----------|----------|
| н598 | 551 782,45 | 1 282 486,30 | Аналитический метод | 0,10 | — |
| н599 | 551 778,48 | 1 282 486,75 | | 0,10 | |
| н600 | 551 788,54 | 1 282 574,54 | | 0,10 | |
| н601 | 551 803,44 | 1 282 572,83 | | 0,10 | |
| н602 | 551 804,80 | 1 282 584,75 | | 0,10 | |
| н603 | 551 789,90 | 1 282 586,46 | | 0,10 | |
| н604 | 551 791,26 | 1 282 598,38 | | 0,10 | |
| н605 | 551 786,79 | 1 282 716,69 | | 0,10 | |
| н606 | 551 831,70 | 1 282 807,28 | | 0,10 | |
| н607 | 551 853,14 | 1 282 819,89 | | 0,10 | |
| н608 | 551 855,16 | 1 282 816,44 | | 0,10 | |
| н609 | 551 872,40 | 1 282 826,58 | | 0,10 | |
| н610 | 551 870,38 | 1 282 830,03 | | 0,10 | |
| н611 | 551 941,54 | 1 282 974,49 | | 0,10 | |
| н612 | 551 945,27 | 1 282 973,06 | | 0,10 | |
| н613 | 551 952,41 | 1 282 991,75 | | 0,10 | |
| н614 | 551 948,67 | 1 282 993,17 | | 0,10 | |
| н615 | 551 963,50 | 1 283 032,01 | | 0,10 | |
| н616 | 551 964,30 | 1 283 188,62 | | 0,10 | |
| н617 | 552 013,69 | 1 283 229,82 | | 0,10 | |
| н618 | 552 059,83 | 1 283 263,95 | | 0,10 | |
| н619 | 552 110,84 | 1 283 380,95 | | 0,10 | |
| н620 | 552 104,67 | 1 283 571,53 | | 0,10 | |
| н621 | 552 084,66 | 1 283 660,18 | | 0,10 | |
| н622 | 552 072,43 | 1 283 735,94 | | 0,10 | |
| н623 | 552 091,73 | 1 283 778,36 | | 0,10 | |
| н624 | 552 095,58 | 1 283 777,25 | | 0,10 | |
| н625 | 552 101,10 | 1 283 796,47 | | 0,10 | |
| н626 | 552 097,26 | 1 283 797,58 | | 0,10 | |
| н627 | 552 111,36 | 1 283 846,62 | | 0,10 | |
| н628 | 552 115,46 | 1 283 928,75 | | 0,10 | |
| н629 | 552 236,44 | 1 284 085,54 | | 0,10 | |
| н630 | 552 246,91 | 1 284 099,11 | | 0,10 | |
| н631 | 552 275,12 | 1 284 103,54 | | 0,10 | |
| н632 | 552 275,01 | 1 284 104,53 | | 0,10 | |
| н633 | 552 322,83 | 1 284 112,03 | | 0,10 | |
| н634 | 552 322,94 | 1 284 111,04 | | 0,10 | |
| н635 | 552 345,33 | 1 284 114,56 | | 0,10 | |
| н636 | 552 347,86 | 1 284 111,47 | | 0,10 | |
| н637 | 552 363,32 | 1 284 124,15 | | 0,10 | |
| н638 | 552 360,79 | 1 284 127,25 | | 0,10 | |
| н639 | 552 362,27 | 1 284 128,47 | | 0,10 | |
| н640 | 552 400,18 | 1 284 185,02 | | 0,10 | |
| н641 | 552 376,31 | 1 284 205,39 | | 0,10 | |
| н642 | 552 354,60 | 1 284 242,96 | | 0,10 | |
| н643 | 552 329,72 | 1 284 327,14 | | 0,10 | |
| н644 | 552 360,95 | 1 284 465,74 | | 0,10 | |
| н645 | 552 399,74 | 1 284 580,31 | | 0,10 | |
| н646 | 552 477,51 | 1 284 571,11 | | 0,10 | |
| н647 | 552 496,62 | 1 284 671,78 | | 0,10 | |
| н648 | 552 514,33 | 1 285 052,64 | | 0,10 | |
| н649 | 552 433,05 | 1 285 085,15 | | 0,10 | |
| н650 | 552 398,68 | 1 285 109,28 | 0,10 | | |
| н651 | 552 344,64 | 1 285 163,86 | 0,10 | | |
| н652 | 552 242,92 | 1 285 419,53 | 0,10 | | |

Раздел 2

Сведения о местоположении границ объекта

| 1 | 2 | 3 | 4 | 5 | 6 |
|------|------------|--------------|---------------------|------|---|
| н653 | 552 202,10 | 1 285 492,77 | Аналитический метод | 0,10 | — |
| н654 | 552 181,18 | 1 285 562,21 | | 0,10 | |
| н655 | 552 169,42 | 1 285 666,78 | | 0,10 | |
| н656 | 551 917,25 | 1 286 239,96 | | 0,10 | |
| н657 | 551 808,77 | 1 286 503,11 | | 0,10 | |
| н658 | 551 762,30 | 1 286 483,13 | | 0,10 | |
| н659 | 551 761,11 | 1 286 485,89 | | 0,10 | |
| н660 | 551 729,44 | 1 286 559,56 | | 0,10 | |
| н661 | 551 583,75 | 1 286 805,78 | | 0,10 | |
| н662 | 551 629,45 | 1 286 830,53 | | 0,10 | |
| н663 | 551 565,54 | 1 286 935,89 | | 0,10 | |
| н664 | 551 309,04 | 1 287 254,36 | | 0,10 | |
| н665 | 551 271,52 | 1 287 317,08 | | 0,10 | |
| н666 | 551 240,27 | 1 287 421,79 | | 0,10 | |
| н667 | 551 182,50 | 1 287 572,05 | | 0,10 | |
| н668 | 551 190,03 | 1 287 595,53 | | 0,10 | |
| н669 | 551 139,67 | 1 287 700,98 | | 0,10 | |
| н670 | 551 090,33 | 1 287 801,04 | | 0,10 | |
| н671 | 551 035,88 | 1 287 993,73 | | 0,10 | |
| н672 | 551 049,34 | 1 287 997,54 | | 0,10 | |
| н673 | 551 043,63 | 1 288 017,75 | | 0,10 | |
| н674 | 551 030,17 | 1 288 013,94 | | 0,10 | |
| н675 | 551 026,13 | 1 288 028,20 | | 0,10 | |
| н676 | 551 029,98 | 1 288 029,29 | | 0,10 | |
| н677 | 551 024,56 | 1 288 048,54 | | 0,10 | |
| н678 | 551 020,72 | 1 288 047,46 | | 0,10 | |
| н679 | 550 998,44 | 1 288 164,02 | | 0,10 | |
| н680 | 551 002,21 | 1 288 163,42 | | 0,10 | |
| н681 | 551 005,31 | 1 288 183,18 | | 0,10 | |
| н682 | 551 001,35 | 1 288 183,80 | | 0,10 | |
| н683 | 551 031,29 | 1 288 376,33 | | 0,10 | |
| н684 | 551 072,20 | 1 288 648,95 | | 0,10 | |
| н685 | 551 078,45 | 1 288 688,80 | | 0,10 | |
| н686 | 551 099,19 | 1 288 685,55 | | 0,10 | |
| н687 | 551 102,44 | 1 288 706,29 | | 0,10 | |
| н688 | 551 081,70 | 1 288 709,55 | | 0,10 | |
| н689 | 551 092,36 | 1 288 777,57 | | 0,10 | |
| н690 | 551 118,17 | 1 288 938,02 | | 0,10 | |
| н691 | 551 169,81 | 1 289 239,06 | | 0,10 | |
| н692 | 551 173,75 | 1 289 238,38 | | 0,10 | |
| н693 | 551 177,14 | 1 289 258,10 | | 0,10 | |
| н694 | 551 173,19 | 1 289 258,77 | | 0,10 | |
| н695 | 551 190,10 | 1 289 357,33 | | 0,10 | |
| н696 | 551 194,04 | 1 289 356,66 | | 0,10 | |
| н697 | 551 197,43 | 1 289 376,37 | | 0,10 | |
| н698 | 551 193,48 | 1 289 377,04 | | 0,10 | |
| н699 | 551 201,04 | 1 289 421,07 | | 0,10 | |
| н700 | 551 237,77 | 1 289 644,10 | 0,10 | | |
| н701 | 551 243,35 | 1 289 676,11 | 0,10 | | |
| н702 | 551 257,14 | 1 289 673,71 | 0,10 | | |
| н703 | 551 260,74 | 1 289 694,40 | 0,10 | | |
| н704 | 551 246,96 | 1 289 696,80 | 0,10 | | |
| н705 | 551 255,43 | 1 289 745,47 | 0,10 | | |
| н706 | 551 263,92 | 1 289 791,47 | 0,10 | | |
| н707 | 551 284,49 | 1 289 911,11 | 0,10 | | |

Раздел 2

Сведения о местоположении границ объекта

| 1 | 2 | 3 | 4 | 5 | 6 |
|----------|------------|--------------|---------------------|----------|----------|
| н708 | 551 373,14 | 1 290 519,77 | Аналитический метод | 0,10 | — |
| н709 | 551 393,91 | 1 290 516,74 | | 0,10 | |
| н710 | 551 396,94 | 1 290 537,52 | | 0,10 | |
| н711 | 551 376,17 | 1 290 540,55 | | 0,10 | |
| н712 | 551 379,19 | 1 290 561,33 | | 0,10 | |
| н713 | 551 413,23 | 1 291 029,93 | | 0,10 | |
| н714 | 551 415,82 | 1 291 059,89 | | 0,10 | |
| н715 | 551 419,95 | 1 291 059,57 | | 0,10 | |
| н716 | 551 421,53 | 1 291 079,50 | | 0,10 | |
| н717 | 551 417,54 | 1 291 079,82 | | 0,10 | |
| н718 | 551 426,23 | 1 291 189,48 | | 0,10 | |
| н719 | 551 430,23 | 1 291 189,14 | | 0,10 | |
| н720 | 551 431,89 | 1 291 209,07 | | 0,10 | |
| н721 | 551 427,90 | 1 291 209,41 | | 0,10 | |
| н722 | 551 428,42 | 1 291 215,66 | | 0,10 | |
| н723 | 551 434,12 | 1 291 279,92 | | 0,10 | |
| н724 | 551 386,32 | 1 291 343,16 | | 0,10 | |
| н725 | 551 348,56 | 1 291 391,22 | | 0,10 | |
| н726 | 551 330,38 | 1 291 415,55 | | 0,10 | |
| н727 | 551 341,59 | 1 291 423,92 | | 0,10 | |
| н728 | 551 329,02 | 1 291 440,74 | | 0,10 | |
| н729 | 551 317,82 | 1 291 432,37 | | 0,10 | |
| н730 | 550 868,25 | 1 292 034,22 | | 0,10 | |
| н731 | 550 971,05 | 1 292 169,02 | | 0,10 | |
| н732 | 551 036,71 | 1 292 237,44 | | 0,10 | |
| н733 | 551 057,49 | 1 292 343,40 | | 0,10 | |
| н734 | 551 089,68 | 1 292 470,26 | | 0,10 | |
| н735 | 551 093,40 | 1 292 471,73 | | 0,10 | |
| н736 | 551 086,05 | 1 292 490,33 | | 0,10 | |
| н737 | 551 082,33 | 1 292 488,86 | | 0,10 | |
| н738 | 551 031,99 | 1 292 616,26 | | 0,10 | |
| н739 | 550 927,93 | 1 292 855,40 | | 0,10 | |
| н740 | 550 889,72 | 1 292 959,87 | | 0,10 | |
| н741 | 550 589,32 | 1 293 349,53 | | 0,10 | |
| н742 | 550 600,40 | 1 293 358,07 | | 0,10 | |
| н743 | 550 587,58 | 1 293 374,71 | | 0,10 | |
| н744 | 550 576,50 | 1 293 366,16 | | 0,10 | |
| н745 | 550 332,95 | 1 293 682,07 | | 0,10 | |
| н746 | 550 316,73 | 1 293 717,31 | | 0,10 | |
| н747 | 550 361,38 | 1 294 043,15 | | 0,10 | |
| н748 | 550 379,72 | 1 294 059,95 | | 0,10 | |
| н749 | 550 477,17 | 1 294 163,89 | | 0,10 | |
| н750 | 550 561,64 | 1 294 177,83 | | 0,10 | |
| н751 | 550 590,23 | 1 294 236,10 | | 0,10 | |
| н752 | 550 605,02 | 1 294 312,42 | | 0,10 | |
| н753 | 550 611,50 | 1 294 401,26 | | 0,10 | |
| н754 | 550 518,51 | 1 294 547,18 | | 0,10 | |
| н755 | 550 835,20 | 1 294 792,06 | | 0,10 | |
| н756 | 550 858,75 | 1 294 768,55 | | 0,10 | |
| н757 | 551 062,46 | 1 294 797,32 | | 0,10 | |
| н758 | 551 106,65 | 1 294 799,64 | | 0,10 | |
| н759 | 551 229,14 | 1 294 792,91 | | 0,10 | |
| н760 | 551 280,33 | 1 294 766,99 | | 0,10 | |
| н761 | 551 342,54 | 1 294 759,97 | | 0,10 | |
| н762 | 551 462,78 | 1 294 764,54 | | 0,10 | |

Раздел 2

Сведения о местоположении границ объекта

| 1 | 2 | 3 | 4 | 5 | 6 |
|----------|------------|--------------|---------------------|----------|----------|
| н763 | 551 546,97 | 1 294 773,01 | Аналитический метод | 0,10 | — |
| н764 | 551 775,84 | 1 294 748,77 | | 0,10 | |
| н765 | 551 862,88 | 1 294 745,71 | | 0,10 | |
| н766 | 552 458,97 | 1 294 700,05 | | 0,10 | |
| н767 | 552 487,95 | 1 294 695,41 | | 0,10 | |
| н768 | 552 548,88 | 1 294 705,56 | | 0,10 | |
| н769 | 552 610,14 | 1 294 730,25 | | 0,10 | |
| н770 | 552 670,90 | 1 294 767,99 | | 0,10 | |
| н771 | 552 736,43 | 1 294 827,39 | | 0,10 | |
| н772 | 552 779,35 | 1 294 884,38 | | 0,10 | |
| н773 | 552 810,84 | 1 294 948,43 | | 0,10 | |
| н774 | 552 830,90 | 1 295 013,72 | | 0,10 | |
| н775 | 552 835,97 | 1 295 101,02 | | 0,10 | |
| н776 | 552 826,66 | 1 295 226,77 | | 0,10 | |
| н777 | 552 818,49 | 1 295 312,36 | | 0,10 | |
| н778 | 552 838,36 | 1 295 331,92 | | 0,10 | |
| н779 | 552 873,78 | 1 295 300,97 | | 0,10 | |
| н780 | 552 896,13 | 1 295 273,01 | | 0,10 | |
| н781 | 552 927,05 | 1 295 227,05 | | 0,10 | |
| н782 | 552 932,70 | 1 295 222,58 | | 0,10 | |
| н783 | 552 924,02 | 1 295 211,60 | | 0,10 | |
| н784 | 552 940,50 | 1 295 198,58 | | 0,10 | |
| н785 | 552 949,18 | 1 295 209,57 | | 0,10 | |
| н786 | 552 958,66 | 1 295 202,09 | | 0,10 | |
| н787 | 553 053,74 | 1 295 163,09 | | 0,10 | |
| н788 | 553 105,60 | 1 295 157,54 | | 0,10 | |
| н789 | 553 213,24 | 1 295 118,01 | | 0,10 | |
| н790 | 553 231,57 | 1 295 105,64 | | 0,10 | |
| н791 | 553 266,06 | 1 295 056,33 | | 0,10 | |
| н792 | 553 270,19 | 1 295 018,43 | | 0,10 | |
| н793 | 553 312,00 | 1 294 980,99 | | 0,10 | |
| н794 | 553 338,03 | 1 294 895,18 | | 0,10 | |
| н795 | 553 332,52 | 1 294 818,44 | | 0,10 | |
| н796 | 553 358,84 | 1 294 769,79 | | 0,10 | |
| н797 | 553 391,78 | 1 294 721,86 | | 0,10 | |
| н798 | 553 406,30 | 1 294 670,58 | | 0,10 | |
| н799 | 553 427,30 | 1 294 613,84 | | 0,10 | |
| н800 | 553 431,83 | 1 294 576,20 | | 0,10 | |
| н801 | 553 457,11 | 1 294 491,28 | | 0,10 | |
| н802 | 553 495,78 | 1 294 484,10 | | 0,10 | |
| н803 | 553 674,26 | 1 294 490,34 | | 0,10 | |
| н804 | 553 873,66 | 1 294 438,07 | 0,10 | | |
| н805 | 554 070,33 | 1 294 353,20 | 0,10 | | |
| н806 | 554 134,29 | 1 294 336,34 | 0,10 | | |
| н807 | 554 159,76 | 1 294 320,84 | 0,10 | | |
| н808 | 554 174,74 | 1 294 297,80 | 0,10 | | |
| н809 | 554 198,92 | 1 294 183,84 | 0,10 | | |
| н810 | 554 212,02 | 1 294 085,18 | 0,10 | | |
| н811 | 554 232,91 | 1 293 990,49 | 0,10 | | |
| н812 | 554 234,08 | 1 293 922,22 | 0,10 | | |
| н813 | 554 250,95 | 1 293 874,27 | 0,10 | | |
| н814 | 554 279,98 | 1 293 845,31 | 0,10 | | |
| н815 | 554 311,66 | 1 293 801,15 | 0,10 | | |
| н816 | 554 336,92 | 1 293 779,13 | 0,10 | | |
| н817 | 554 386,77 | 1 293 728,78 | 0,10 | | |

Раздел 2

Сведения о местоположении границ объекта

| 1 | 2 | 3 | 4 | 5 | 6 |
|----------|------------|--------------|---------------------|----------|----------|
| н818 | 554 408,86 | 1 293 712,44 | Аналитический метод | 0,10 | — |
| н819 | 554 458,37 | 1 293 702,93 | | 0,10 | |
| н820 | 554 504,52 | 1 293 679,89 | | 0,10 | |
| н821 | 554 563,36 | 1 293 696,86 | | 0,10 | |
| н822 | 554 604,12 | 1 293 677,07 | | 0,10 | |
| н823 | 554 628,02 | 1 293 637,75 | | 0,10 | |
| н824 | 554 654,66 | 1 293 545,81 | | 0,10 | |
| н825 | 554 676,03 | 1 293 493,69 | | 0,10 | |
| н826 | 554 699,35 | 1 293 455,88 | | 0,10 | |
| н827 | 554 745,12 | 1 293 410,40 | | 0,10 | |
| н828 | 554 791,00 | 1 293 387,96 | | 0,10 | |
| н829 | 554 838,66 | 1 293 351,43 | | 0,10 | |
| н830 | 554 896,00 | 1 293 293,16 | | 0,10 | |
| н831 | 554 956,00 | 1 293 211,05 | | 0,10 | |
| н832 | 555 015,87 | 1 293 172,87 | | 0,10 | |
| н833 | 555 028,57 | 1 293 090,39 | | 0,10 | |
| н834 | 555 072,53 | 1 293 023,32 | | 0,10 | |
| н835 | 555 100,03 | 1 293 000,63 | | 0,10 | |
| н836 | 555 322,54 | 1 292 884,29 | | 0,10 | |
| н837 | 555 369,86 | 1 292 833,76 | | 0,10 | |
| н838 | 555 385,73 | 1 292 807,57 | | 0,10 | |
| н839 | 555 507,88 | 1 292 766,29 | | 0,10 | |
| н840 | 555 538,30 | 1 292 750,48 | | 0,10 | |
| н841 | 555 578,68 | 1 292 741,55 | | 0,10 | |
| н842 | 555 590,94 | 1 292 771,68 | | 0,10 | |
| н843 | 555 596,63 | 1 292 799,71 | | 0,10 | |
| н844 | 555 596,33 | 1 292 846,28 | | 0,10 | |
| н845 | 555 605,50 | 1 292 898,00 | | 0,10 | |
| н846 | 555 630,72 | 1 292 945,22 | | 0,10 | |
| н847 | 555 646,26 | 1 292 967,22 | | 0,10 | |
| н848 | 555 669,52 | 1 292 994,95 | | 0,10 | |
| н849 | 555 681,39 | 1 293 009,67 | | 0,10 | |
| н850 | 555 701,62 | 1 293 027,09 | | 0,10 | |
| н851 | 555 748,74 | 1 293 057,09 | | 0,10 | |
| н852 | 555 761,95 | 1 293 067,55 | | 0,10 | |
| н853 | 555 814,74 | 1 293 117,92 | | 0,10 | |
| н854 | 555 840,99 | 1 293 160,22 | | 0,10 | |
| н855 | 555 861,96 | 1 293 180,44 | | 0,10 | |
| н856 | 555 887,80 | 1 293 197,48 | | 0,10 | |
| н857 | 555 912,76 | 1 293 211,53 | | 0,10 | |
| н858 | 555 919,62 | 1 293 199,34 | | 0,10 | |
| н859 | 555 937,92 | 1 293 209,65 | | 0,10 | |
| н860 | 555 931,06 | 1 293 221,84 | | 0,10 | |
| н861 | 556 004,08 | 1 293 262,97 | | 0,10 | |
| н862 | 556 068,15 | 1 293 292,09 | | 0,10 | |
| н863 | 556 079,45 | 1 293 301,77 | | 0,10 | |
| н864 | 556 128,75 | 1 293 373,33 | | 0,10 | |
| н865 | 556 175,14 | 1 293 471,93 | 0,10 | | |
| н866 | 556 183,60 | 1 293 495,74 | 0,10 | | |
| н867 | 556 180,25 | 1 293 577,07 | 0,10 | | |
| н868 | 556 169,08 | 1 293 681,35 | 0,10 | | |
| н869 | 556 160,68 | 1 293 708,63 | 0,10 | | |
| н870 | 556 127,16 | 1 293 757,81 | 0,10 | | |
| н871 | 556 098,21 | 1 293 848,04 | 0,10 | | |
| н872 | 556 091,70 | 1 293 874,35 | 0,10 | | |

Раздел 2

Сведения о местоположении границ объекта

| 1 | 2 | 3 | 4 | 5 | 6 |
|------|------------|--------------|---------------------|------|---|
| н873 | 556 103,82 | 1 293 903,65 | Аналитический метод | 0,10 | — |
| н874 | 556 120,66 | 1 293 921,84 | | 0,10 | |
| н875 | 556 139,48 | 1 293 962,99 | | 0,10 | |
| н876 | 556 144,74 | 1 294 003,69 | | 0,10 | |
| н877 | 556 131,53 | 1 294 090,45 | | 0,10 | |
| н878 | 556 131,53 | 1 294 144,70 | | 0,10 | |
| н879 | 556 123,25 | 1 294 181,19 | | 0,10 | |
| н880 | 556 108,57 | 1 294 204,84 | | 0,10 | |
| н881 | 556 034,48 | 1 294 357,88 | | 0,10 | |
| н882 | 555 916,81 | 1 294 474,13 | | 0,10 | |
| н883 | 555 861,47 | 1 294 539,66 | | 0,10 | |
| н884 | 555 837,29 | 1 294 602,21 | | 0,10 | |
| н885 | 555 840,73 | 1 294 644,32 | | 0,10 | |
| н886 | 555 803,86 | 1 294 676,03 | | 0,10 | |
| н887 | 555 787,28 | 1 294 683,57 | | 0,10 | |
| н888 | 555 733,82 | 1 294 743,81 | | 0,10 | |
| н889 | 555 652,38 | 1 294 809,82 | | 0,10 | |
| н890 | 555 617,25 | 1 294 847,41 | | 0,10 | |
| н891 | 555 563,75 | 1 294 904,54 | | 0,10 | |
| н892 | 555 536,19 | 1 294 923,47 | | 0,10 | |
| н893 | 555 484,00 | 1 294 979,07 | | 0,10 | |
| н894 | 555 456,16 | 1 295 021,06 | | 0,10 | |
| н895 | 555 437,13 | 1 295 041,98 | | 0,10 | |
| н896 | 555 452,66 | 1 295 056,11 | | 0,10 | |
| н897 | 555 438,53 | 1 295 071,64 | | 0,10 | |
| н898 | 555 423,00 | 1 295 057,51 | | 0,10 | |
| н899 | 555 375,94 | 1 295 109,22 | | 0,10 | |
| н900 | 555 255,60 | 1 295 198,14 | | 0,10 | |
| н901 | 555 193,42 | 1 295 267,60 | | 0,10 | |
| н902 | 555 152,48 | 1 295 327,24 | | 0,10 | |
| н903 | 555 100,67 | 1 295 441,48 | | 0,10 | |
| н904 | 555 101,44 | 1 295 528,98 | | 0,10 | |
| н905 | 555 079,03 | 1 295 559,75 | | 0,10 | |
| н906 | 555 054,14 | 1 295 615,93 | | 0,10 | |
| н907 | 555 026,33 | 1 295 650,74 | | 0,10 | |
| н908 | 554 995,54 | 1 295 675,81 | | 0,10 | |
| н909 | 554 819,14 | 1 295 896,94 | | 0,10 | |
| н910 | 554 780,48 | 1 295 940,23 | | 0,10 | |
| н911 | 554 765,07 | 1 295 956,69 | | 0,10 | |
| н912 | 554 964,92 | 1 296 148,54 | | 0,10 | |
| н913 | 554 967,69 | 1 296 145,66 | | 0,10 | |
| н914 | 554 974,48 | 1 296 152,17 | | 0,10 | |
| н915 | 554 987,55 | 1 296 141,18 | | 0,10 | |
| н916 | 555 003,80 | 1 296 130,10 | | 0,10 | |
| н917 | 555 014,32 | 1 296 121,02 | | 0,10 | |
| н918 | 555 046,38 | 1 296 116,51 | | 0,10 | |
| н919 | 555 073,49 | 1 296 120,59 | | 0,10 | |
| н920 | 555 090,92 | 1 296 129,57 | 0,10 | | |
| н921 | 555 107,18 | 1 296 144,78 | 0,10 | | |
| н922 | 555 128,90 | 1 296 160,31 | 0,10 | | |
| н923 | 555 148,63 | 1 296 168,36 | 0,10 | | |
| н924 | 555 186,37 | 1 296 166,66 | 0,10 | | |
| н925 | 555 232,86 | 1 296 163,18 | 0,10 | | |
| н926 | 555 265,86 | 1 296 170,47 | 0,10 | | |
| н927 | 555 400,50 | 1 296 169,51 | 0,10 | | |

Раздел 2

Сведения о местоположении границ объекта

| 1 | 2 | 3 | 4 | 5 | 6 |
|------|------------|--------------|---------------------|------|---|
| н928 | 555 503,74 | 1 296 163,73 | Аналитический метод | 0,10 | — |
| н929 | 555 535,41 | 1 296 156,97 | | 0,10 | |
| н930 | 555 580,29 | 1 296 123,44 | | 0,10 | |
| н931 | 555 680,71 | 1 296 037,55 | | 0,10 | |
| н932 | 555 727,28 | 1 296 017,86 | | 0,10 | |
| н933 | 555 821,28 | 1 296 009,36 | | 0,10 | |
| н934 | 555 917,15 | 1 295 965,33 | | 0,10 | |
| н935 | 555 964,41 | 1 295 952,37 | | 0,10 | |
| н936 | 556 034,21 | 1 295 950,57 | | 0,10 | |
| н937 | 556 054,32 | 1 295 976,62 | | 0,10 | |
| н938 | 556 059,34 | 1 295 999,34 | | 0,10 | |
| н939 | 556 053,31 | 1 296 037,29 | | 0,10 | |
| н940 | 556 049,98 | 1 296 091,33 | | 0,10 | |
| н941 | 556 028,11 | 1 296 226,66 | | 0,10 | |
| н942 | 556 013,33 | 1 296 300,12 | | 0,10 | |
| н943 | 555 995,68 | 1 296 366,74 | | 0,10 | |
| н944 | 555 991,52 | 1 296 408,85 | | 0,10 | |
| н945 | 555 981,98 | 1 296 457,13 | | 0,10 | |
| н946 | 555 974,88 | 1 296 549,68 | | 0,10 | |
| н947 | 556 023,27 | 1 296 581,85 | | 0,10 | |
| н948 | 556 083,21 | 1 296 598,22 | | 0,10 | |
| н949 | 556 140,07 | 1 296 612,36 | | 0,10 | |
| н950 | 556 182,77 | 1 296 616,24 | | 0,10 | |
| н951 | 556 219,08 | 1 296 626,33 | | 0,10 | |
| н952 | 556 269,62 | 1 296 615,83 | | 0,10 | |
| н953 | 556 312,82 | 1 296 604,71 | | 0,10 | |
| н954 | 556 364,47 | 1 296 598,11 | | 0,10 | |
| н955 | 556 396,87 | 1 296 594,76 | | 0,10 | |
| н956 | 556 439,85 | 1 296 607,47 | | 0,10 | |
| н957 | 556 489,44 | 1 296 616,71 | | 0,10 | |
| н958 | 556 537,55 | 1 296 613,46 | | 0,10 | |
| н959 | 556 577,03 | 1 296 610,79 | | 0,10 | |
| н960 | 556 602,16 | 1 296 611,59 | | 0,10 | |
| н961 | 556 646,95 | 1 296 620,04 | | 0,10 | |
| н962 | 556 705,87 | 1 296 641,25 | | 0,10 | |
| н963 | 556 734,01 | 1 296 660,08 | | 0,10 | |
| н964 | 556 778,21 | 1 296 683,79 | | 0,10 | |
| н965 | 556 819,35 | 1 296 709,16 | | 0,10 | |
| н966 | 556 869,69 | 1 296 754,27 | | 0,10 | |
| н967 | 556 894,75 | 1 296 793,02 | | 0,10 | |
| н968 | 556 928,05 | 1 296 823,79 | | 0,10 | |
| н969 | 556 986,55 | 1 296 838,30 | | 0,10 | |
| н970 | 556 997,79 | 1 296 849,34 | 0,10 | | |
| н971 | 557 012,65 | 1 296 873,58 | 0,10 | | |
| н972 | 557 045,39 | 1 296 916,91 | 0,10 | | |
| н973 | 557 055,34 | 1 296 926,37 | 0,10 | | |
| н974 | 557 056,91 | 1 296 934,04 | 0,10 | | |
| н975 | 557 043,92 | 1 297 029,10 | 0,10 | | |
| н976 | 557 036,45 | 1 297 086,48 | 0,10 | | |
| н977 | 557 028,63 | 1 297 142,38 | 0,10 | | |
| н978 | 557 021,18 | 1 297 210,14 | 0,10 | | |
| н979 | 557 011,25 | 1 297 268,66 | 0,10 | | |
| н980 | 557 004,00 | 1 297 326,73 | 0,10 | | |
| н981 | 557 003,13 | 1 297 339,52 | 0,10 | | |
| н982 | 557 017,10 | 1 297 340,47 | 0,10 | | |

Раздел 2

Сведения о местоположении границ объекта

| 1 | 2 | 3 | 4 | 5 | 6 |
|-------|------------|--------------|---------------------|------|---|
| н983 | 557 015,67 | 1 297 361,42 | Аналитический метод | 0,10 | — |
| н984 | 557 001,70 | 1 297 360,47 | | 0,10 | |
| н985 | 557 000,33 | 1 297 380,49 | | 0,10 | |
| н986 | 556 993,56 | 1 297 424,02 | | 0,10 | |
| н987 | 556 980,53 | 1 297 492,85 | | 0,10 | |
| н988 | 556 977,73 | 1 297 545,07 | | 0,10 | |
| н989 | 556 972,14 | 1 297 590,22 | | 0,10 | |
| н990 | 556 966,43 | 1 297 652,64 | | 0,10 | |
| н991 | 556 956,53 | 1 297 723,97 | | 0,10 | |
| н992 | 556 951,14 | 1 297 782,54 | | 0,10 | |
| н993 | 556 943,19 | 1 297 843,03 | | 0,10 | |
| н994 | 556 935,17 | 1 297 909,32 | | 0,10 | |
| н995 | 556 920,36 | 1 298 030,52 | | 0,10 | |
| н996 | 556 912,10 | 1 298 078,84 | | 0,10 | |
| н997 | 556 906,01 | 1 298 126,23 | | 0,10 | |
| н998 | 556 897,84 | 1 298 172,13 | | 0,10 | |
| н999 | 556 893,14 | 1 298 223,13 | | 0,10 | |
| н1000 | 556 890,28 | 1 298 278,32 | | 0,10 | |
| н1001 | 556 882,29 | 1 298 323,14 | | 0,10 | |
| н1002 | 556 873,51 | 1 298 387,88 | | 0,10 | |
| н1003 | 556 864,81 | 1 298 449,06 | | 0,10 | |
| н1004 | 556 858,17 | 1 298 510,35 | | 0,10 | |
| н1005 | 556 850,80 | 1 298 550,31 | | 0,10 | |
| н1006 | 556 840,06 | 1 298 571,37 | | 0,10 | |
| н1007 | 556 835,25 | 1 298 602,57 | | 0,10 | |
| н1008 | 556 836,54 | 1 298 653,15 | | 0,10 | |
| н1009 | 556 840,18 | 1 298 714,85 | | 0,10 | |
| н1010 | 556 891,14 | 1 298 751,24 | | 0,10 | |
| н1011 | 556 937,38 | 1 298 756,78 | | 0,10 | |
| н1012 | 556 982,76 | 1 298 763,68 | | 0,10 | |
| н1013 | 557 016,49 | 1 298 793,45 | | 0,10 | |
| н1014 | 557 030,40 | 1 298 827,52 | | 0,10 | |
| н1015 | 557 060,52 | 1 298 855,09 | | 0,10 | |
| н1016 | 557 096,27 | 1 298 873,33 | | 0,10 | |
| н1017 | 557 166,03 | 1 298 892,68 | | 0,10 | |
| н1018 | 557 235,49 | 1 298 885,56 | | 0,10 | |
| н1019 | 557 295,52 | 1 298 879,39 | | 0,10 | |
| н1020 | 557 591,60 | 1 298 884,71 | 0,10 | | |
| н1021 | 557 644,21 | 1 298 924,80 | 0,10 | | |
| н1022 | 557 674,94 | 1 298 932,19 | 0,10 | | |
| н1023 | 557 721,75 | 1 298 967,68 | 0,10 | | |
| н1024 | 557 762,46 | 1 298 991,53 | 0,10 | | |
| н1025 | 557 807,03 | 1 299 033,23 | 0,10 | | |
| н1026 | 557 834,43 | 1 299 041,35 | 0,10 | | |
| н1027 | 557 900,76 | 1 299 055,52 | 0,10 | | |
| н1028 | 557 957,20 | 1 299 058,75 | 0,10 | | |
| н1029 | 557 983,57 | 1 299 069,64 | 0,10 | | |
| н1030 | 558 007,28 | 1 299 105,89 | 0,10 | | |
| н1031 | 558 021,15 | 1 299 125,68 | 0,10 | | |
| н1032 | 558 037,50 | 1 299 140,44 | 0,10 | | |
| н1033 | 558 066,58 | 1 299 153,60 | 0,10 | | |
| н1034 | 558 110,43 | 1 299 163,42 | 0,10 | | |
| н1035 | 558 142,12 | 1 299 169,40 | 0,10 | | |
| н1036 | 558 160,36 | 1 299 165,57 | 0,10 | | |
| н1037 | 558 182,61 | 1 299 156,42 | 0,10 | | |

Раздел 2

Сведения о местоположении границ объекта

| 1 | 2 | 3 | 4 | 5 | 6 |
|-------|------------|--------------|---------------------|------|---|
| н1038 | 558 241,22 | 1 299 137,91 | | 0,10 | |
| н1039 | 558 292,44 | 1 299 126,10 | | 0,10 | |
| н1040 | 558 333,55 | 1 299 131,68 | | 0,10 | |
| н1041 | 558 369,50 | 1 299 138,15 | | 0,10 | |
| н1042 | 558 413,82 | 1 299 146,22 | | 0,10 | |
| н1043 | 558 462,60 | 1 299 170,68 | | 0,10 | |
| н1044 | 558 498,81 | 1 299 209,27 | | 0,10 | |
| н1045 | 558 533,90 | 1 299 256,24 | | 0,10 | |
| н1046 | 558 556,45 | 1 299 277,45 | | 0,10 | |
| н1047 | 558 582,74 | 1 299 292,56 | | 0,10 | |
| н1048 | 558 619,87 | 1 299 306,31 | | 0,10 | |
| н1049 | 558 666,38 | 1 299 333,97 | | 0,10 | |
| н1050 | 558 711,40 | 1 299 372,91 | | 0,10 | |
| н1051 | 558 732,32 | 1 299 411,85 | | 0,10 | |
| н1052 | 558 730,99 | 1 299 457,69 | | 0,10 | |
| н1053 | 558 725,65 | 1 299 517,32 | | 0,10 | |
| н1054 | 558 723,26 | 1 299 585,94 | | 0,10 | |
| н1055 | 558 723,26 | 1 299 620,92 | | 0,10 | |
| н1056 | 558 715,78 | 1 299 674,69 | | 0,10 | |
| н1057 | 558 706,62 | 1 299 685,55 | | 0,10 | |
| н1058 | 558 701,85 | 1 299 704,27 | | 0,10 | |
| н1059 | 558 699,80 | 1 299 750,97 | | 0,10 | |
| н1060 | 558 705,07 | 1 299 789,88 | | 0,10 | |
| н1061 | 558 707,38 | 1 299 864,05 | | 0,10 | |
| н1062 | 558 706,06 | 1 299 930,95 | | 0,10 | |
| н1063 | 558 706,18 | 1 299 990,73 | | 0,10 | |
| н1064 | 558 711,05 | 1 300 021,30 | | 0,10 | |
| н1065 | 558 702,71 | 1 300 089,55 | Аналитический метод | 0,10 | — |
| н1066 | 558 702,92 | 1 300 124,33 | | 0,10 | |
| н1067 | 558 706,36 | 1 300 167,96 | | 0,10 | |
| н1068 | 558 704,01 | 1 300 189,29 | | 0,10 | |
| н1069 | 558 690,82 | 1 300 221,94 | | 0,10 | |
| н1070 | 558 612,72 | 1 300 288,45 | | 0,10 | |
| н1071 | 558 586,50 | 1 300 319,18 | | 0,10 | |
| н1072 | 558 593,91 | 1 300 377,53 | | 0,10 | |
| н1073 | 558 600,44 | 1 300 392,67 | | 0,10 | |
| н1074 | 558 615,35 | 1 300 409,30 | | 0,10 | |
| н1075 | 558 646,25 | 1 300 430,73 | | 0,10 | |
| н1076 | 558 654,79 | 1 300 439,35 | | 0,10 | |
| н1077 | 558 665,38 | 1 300 465,68 | | 0,10 | |
| н1078 | 558 661,93 | 1 300 496,61 | | 0,10 | |
| н1079 | 558 651,91 | 1 300 571,98 | | 0,10 | |
| н1080 | 558 659,75 | 1 300 626,12 | | 0,10 | |
| н1081 | 558 663,07 | 1 300 691,88 | | 0,10 | |
| н1082 | 558 660,84 | 1 300 722,94 | | 0,10 | |
| н1083 | 558 652,10 | 1 300 765,33 | | 0,10 | |
| н1084 | 558 646,42 | 1 300 811,71 | | 0,10 | |
| н1085 | 558 642,44 | 1 300 829,99 | | 0,10 | |
| н1086 | 558 635,21 | 1 300 843,23 | | 0,10 | |
| н1087 | 558 622,28 | 1 300 857,99 | | 0,10 | |
| н1088 | 558 642,27 | 1 300 895,54 | | 0,10 | |
| н1089 | 558 655,18 | 1 300 933,80 | | 0,10 | |
| н1090 | 558 642,80 | 1 300 950,00 | | 0,10 | |
| н1091 | 558 621,90 | 1 300 965,44 | | 0,10 | |
| н1092 | 558 605,08 | 1 300 979,22 | | 0,10 | |

Раздел 2

Сведения о местоположении границ объекта

| 1 | 2 | 3 | 4 | 5 | 6 |
|-------|------------|--------------|---------------------|------|---|
| н1093 | 558 600,34 | 1 301 030,97 | Аналитический метод | 0,10 | — |
| н1094 | 558 576,58 | 1 301 069,86 | | 0,10 | |
| н1095 | 558 552,51 | 1 301 094,38 | | 0,10 | |
| н1096 | 558 531,75 | 1 301 103,93 | | 0,10 | |
| н1097 | 558 461,01 | 1 301 147,09 | | 0,10 | |
| н1098 | 558 398,05 | 1 301 184,67 | | 0,10 | |
| н1099 | 558 353,20 | 1 301 276,53 | | 0,10 | |
| н1100 | 558 395,82 | 1 301 317,12 | | 0,10 | |
| н1101 | 558 419,25 | 1 301 311,93 | | 0,10 | |
| н1102 | 558 423,97 | 1 301 316,81 | | 0,10 | |
| н1103 | 558 469,66 | 1 301 358,53 | | 0,10 | |
| н1104 | 558 479,77 | 1 301 347,46 | | 0,10 | |
| н1105 | 558 488,63 | 1 301 355,55 | | 0,10 | |
| н1106 | 558 478,52 | 1 301 366,62 | | 0,10 | |
| н1107 | 558 536,41 | 1 301 419,49 | | 0,10 | |
| н1108 | 558 691,77 | 1 301 558,38 | | 0,10 | |
| н1109 | 558 850,28 | 1 301 700,19 | | 0,10 | |
| н1110 | 558 953,73 | 1 301 781,79 | | 0,10 | |
| н1111 | 559 020,08 | 1 301 798,60 | | 0,10 | |
| н1112 | 559 023,52 | 1 301 785,04 | | 0,10 | |
| н1113 | 559 043,88 | 1 301 790,20 | | 0,10 | |
| н1114 | 559 041,42 | 1 301 799,90 | | 0,10 | |
| н1115 | 559 040,44 | 1 301 803,76 | | 0,10 | |
| н1116 | 559 057,42 | 1 301 808,07 | | 0,10 | |
| н1117 | 559 058,40 | 1 301 804,20 | | 0,10 | |
| н1118 | 559 077,79 | 1 301 809,11 | | 0,10 | |
| н1119 | 559 076,81 | 1 301 812,99 | | 0,10 | |
| н1120 | 559 068,67 | 1 301 845,05 | | 0,10 | |
| н1121 | 559 067,69 | 1 301 844,81 | | 0,10 | |
| н1122 | 559 056,76 | 1 301 887,82 | | 0,10 | |
| н1123 | 559 057,74 | 1 301 888,06 | | 0,10 | |
| н1124 | 559 023,02 | 1 302 024,71 | | 0,10 | |
| н1125 | 559 090,72 | 1 302 061,43 | | 0,10 | |
| н1126 | 559 154,91 | 1 302 080,59 | | 0,10 | |
| н1127 | 559 245,96 | 1 302 102,82 | | 0,10 | |
| н1128 | 559 284,96 | 1 302 106,42 | | 0,10 | |
| н1129 | 559 316,73 | 1 302 066,05 | | 0,10 | |
| н1130 | 559 341,26 | 1 302 080,75 | | 0,10 | |
| н1131 | 559 348,96 | 1 302 067,88 | | 0,10 | |
| н1132 | 559 359,25 | 1 302 074,05 | | 0,10 | |
| н1133 | 559 351,54 | 1 302 086,91 | | 0,10 | |
| н1134 | 559 359,25 | 1 302 091,54 | | 0,10 | |
| н1135 | 559 410,93 | 1 302 093,32 | | 0,10 | |
| н1136 | 559 481,77 | 1 302 088,68 | | 0,10 | |
| н1137 | 559 554,63 | 1 302 078,03 | | 0,10 | |
| н1138 | 559 630,50 | 1 302 074,23 | | 0,10 | |
| н1139 | 559 688,88 | 1 302 077,27 | | 0,10 | |
| н1140 | 559 712,56 | 1 302 085,00 | 0,10 | | |
| н1141 | 559 761,59 | 1 302 106,12 | 0,10 | | |
| н1142 | 559 795,96 | 1 302 120,64 | 0,10 | | |
| н1143 | 559 810,67 | 1 302 126,83 | 0,10 | | |
| н1144 | 559 827,94 | 1 302 135,39 | 0,10 | | |
| н1145 | 559 865,13 | 1 302 152,77 | 0,10 | | |
| н1146 | 559 890,65 | 1 302 167,10 | 0,10 | | |
| н1147 | 559 900,25 | 1 302 171,37 | 0,10 | | |

Раздел 2

Сведения о местоположении границ объекта

| 1 | 2 | 3 | 4 | 5 | 6 |
|-------|------------|--------------|---------------------|------|---|
| н1148 | 559 937,25 | 1 302 184,24 | Аналитический метод | 0,10 | — |
| н1149 | 559 990,56 | 1 302 196,59 | | 0,10 | |
| н1150 | 560 034,50 | 1 302 204,87 | | 0,10 | |
| н1151 | 560 057,46 | 1 302 207,02 | | 0,10 | |
| н1152 | 560 075,02 | 1 302 210,37 | | 0,10 | |
| н1153 | 560 096,41 | 1 302 219,73 | | 0,10 | |
| н1154 | 560 121,45 | 1 302 234,52 | | 0,10 | |
| н1155 | 560 131,58 | 1 302 243,70 | | 0,10 | |
| н1156 | 560 146,33 | 1 302 262,73 | | 0,10 | |
| н1157 | 560 171,60 | 1 302 303,22 | | 0,10 | |
| н1158 | 560 183,94 | 1 302 318,58 | | 0,10 | |
| н1159 | 560 209,11 | 1 302 344,65 | | 0,10 | |
| н1160 | 560 219,90 | 1 302 334,23 | | 0,10 | |
| н1161 | 560 228,24 | 1 302 342,86 | | 0,10 | |
| н1162 | 560 217,45 | 1 302 353,28 | | 0,10 | |
| н1163 | 560 253,00 | 1 302 390,10 | | 0,10 | |
| н1164 | 560 279,07 | 1 302 408,02 | | 0,10 | |
| н1165 | 560 354,85 | 1 302 446,28 | | 0,10 | |
| н1166 | 560 444,69 | 1 302 496,65 | | 0,10 | |
| н1167 | 560 449,80 | 1 302 503,39 | | 0,10 | |
| н1168 | 560 498,22 | 1 302 526,05 | | 0,10 | |
| н1169 | 560 538,22 | 1 302 536,12 | | 0,10 | |
| н1170 | 560 579,96 | 1 302 541,54 | | 0,10 | |
| н1171 | 560 604,58 | 1 302 542,21 | | 0,10 | |
| н1172 | 560 615,63 | 1 302 545,38 | | 0,10 | |
| н1173 | 560 619,78 | 1 302 530,97 | | 0,10 | |
| н1174 | 560 631,31 | 1 302 534,29 | | 0,10 | |
| н1175 | 560 627,16 | 1 302 548,70 | | 0,10 | |
| н1176 | 560 641,41 | 1 302 552,82 | | 0,10 | |
| н1177 | 560 696,20 | 1 302 577,82 | | 0,10 | |
| н1178 | 560 760,96 | 1 302 601,63 | | 0,10 | |
| н1179 | 560 797,47 | 1 302 603,66 | | 0,10 | |
| н1180 | 560 876,60 | 1 302 598,44 | | 0,10 | |
| н1181 | 561 024,24 | 1 302 585,85 | | 0,10 | |
| н1182 | 561 197,43 | 1 302 583,77 | | 0,10 | |
| н1183 | 561 217,67 | 1 302 578,54 | | 0,10 | |
| н1184 | 561 238,45 | 1 302 569,99 | | 0,10 | |
| н1185 | 561 275,16 | 1 302 559,65 | | 0,10 | |
| н1186 | 561 305,37 | 1 302 555,55 | | 0,10 | |
| н1187 | 561 337,53 | 1 302 561,62 | | 0,10 | |
| н1188 | 561 416,92 | 1 302 576,57 | | 0,10 | |
| н1189 | 561 576,84 | 1 302 594,78 | | 0,10 | |
| н1190 | 561 679,08 | 1 302 592,61 | 0,10 | | |
| н1191 | 561 722,90 | 1 302 593,67 | 0,10 | | |
| н1192 | 561 778,52 | 1 302 600,69 | 0,10 | | |
| н1193 | 561 968,23 | 1 302 635,25 | 0,10 | | |
| н1194 | 562 100,22 | 1 302 663,53 | 0,10 | | |
| н1195 | 562 276,59 | 1 302 708,11 | 0,10 | | |
| н1196 | 562 519,33 | 1 302 800,39 | 0,10 | | |
| н1197 | 562 620,71 | 1 302 821,79 | 0,10 | | |
| н1198 | 562 648,15 | 1 302 831,54 | 0,10 | | |
| н1199 | 562 684,18 | 1 302 850,55 | 0,10 | | |
| н1200 | 562 721,19 | 1 302 889,66 | 0,10 | | |
| н1201 | 562 719,03 | 1 302 934,25 | 0,10 | | |
| н1202 | 562 578,97 | 1 303 020,47 | 0,10 | | |

Раздел 2

Сведения о местоположении границ объекта

| 1 | 2 | 3 | 4 | 5 | 6 |
|-------|------------|--------------|---------------------|------|---|
| н1203 | 562 473,60 | 1 303 104,50 | Аналитический метод | 0,10 | — |
| н1204 | 562 455,20 | 1 303 120,14 | | 0,10 | |
| н1205 | 562 334,24 | 1 303 216,18 | | 0,10 | |
| н1206 | 562 313,97 | 1 303 254,05 | | 0,10 | |
| н1207 | 562 323,51 | 1 303 286,46 | | 0,10 | |
| н1208 | 562 952,99 | 1 303 539,29 | | 0,10 | |
| н1209 | 562 935,84 | 1 303 581,97 | | 0,10 | |
| н1210 | 563 056,51 | 1 303 630,44 | | 0,10 | |
| н1211 | 563 092,73 | 1 303 644,96 | | 0,10 | |
| н1212 | 563 155,27 | 1 303 670,82 | | 0,10 | |
| н1213 | 563 218,11 | 1 303 697,35 | | 0,10 | |
| н1214 | 563 282,84 | 1 303 723,96 | | 0,10 | |
| н1215 | 563 339,64 | 1 303 745,98 | | 0,10 | |
| н1216 | 563 400,42 | 1 303 769,53 | | 0,10 | |
| н1217 | 563 467,83 | 1 303 795,64 | | 0,10 | |
| н1218 | 563 528,38 | 1 303 818,83 | | 0,10 | |
| н1219 | 563 654,14 | 1 303 867,13 | | 0,10 | |
| н1220 | 563 716,81 | 1 303 891,15 | | 0,10 | |
| н1221 | 563 755,43 | 1 303 906,00 | | 0,10 | |
| н1222 | 563 775,33 | 1 303 921,56 | | 0,10 | |
| н1223 | 563 836,37 | 1 303 930,79 | | 0,10 | |
| н1224 | 563 883,89 | 1 303 953,72 | | 0,10 | |
| н1225 | 563 940,81 | 1 303 981,48 | | 0,10 | |
| н1226 | 563 994,00 | 1 304 007,59 | | 0,10 | |
| н1227 | 564 044,20 | 1 304 032,81 | | 0,10 | |
| н1228 | 564 102,53 | 1 304 061,58 | | 0,10 | |
| н1229 | 564 152,85 | 1 304 086,55 | | 0,10 | |
| н1230 | 564 204,95 | 1 304 112,34 | | 0,10 | |
| н1231 | 564 256,42 | 1 304 138,09 | | 0,10 | |
| н1232 | 564 310,45 | 1 304 164,53 | | 0,10 | |
| н1233 | 564 366,40 | 1 304 192,75 | | 0,10 | |
| н1234 | 564 420,27 | 1 304 219,88 | | 0,10 | |
| н1235 | 564 476,53 | 1 304 247,65 | | 0,10 | |
| н1236 | 564 488,97 | 1 304 253,88 | | 0,10 | |
| н1237 | 564 554,12 | 1 304 285,94 | | 0,10 | |
| н1238 | 564 868,17 | 1 304 440,46 | | 0,10 | |
| н1239 | 564 892,73 | 1 304 452,55 | | 0,10 | |
| н1240 | 564 916,10 | 1 304 464,22 | | 0,10 | |
| н1241 | 564 962,75 | 1 304 486,93 | | 0,10 | |
| н1242 | 564 988,70 | 1 304 499,64 | | 0,10 | |
| н1243 | 565 007,74 | 1 304 525,05 | | 0,10 | |
| н1244 | 565 039,48 | 1 304 525,69 | | 0,10 | |
| н1245 | 565 065,10 | 1 304 473,12 | | 0,10 | |
| н1246 | 565 052,52 | 1 304 467,00 | | 0,10 | |
| н1247 | 565 056,90 | 1 304 458,00 | | 0,10 | |
| н1248 | 565 069,48 | 1 304 464,14 | | 0,10 | |
| н1249 | 565 096,40 | 1 304 477,26 | | 0,10 | |
| н1250 | 565 306,63 | 1 304 580,49 | | 0,10 | |
| н1251 | 565 550,64 | 1 304 700,01 | | 0,10 | |
| н1252 | 565 766,27 | 1 304 805,92 | | 0,10 | |
| н1253 | 565 992,95 | 1 304 917,01 | | 0,10 | |
| н1254 | 566 179,39 | 1 305 008,75 | | 0,10 | |
| н1255 | 566 188,65 | 1 304 989,90 | | 0,10 | |
| н1256 | 566 207,49 | 1 304 999,17 | | 0,10 | |
| н1257 | 566 198,23 | 1 305 018,01 | | 0,10 | |

Раздел 2

Сведения о местоположении границ объекта

| 1 | 2 | 3 | 4 | 5 | 6 |
|----------|------------|--------------|---------------------|----------|----------|
| н1258 | 566 323,80 | 1 305 079,59 | Аналитический метод | 0,10 | — |
| н1259 | 566 664,22 | 1 305 247,30 | | 0,10 | |
| н1260 | 566 840,26 | 1 305 333,29 | | 0,10 | |
| н1261 | 567 015,77 | 1 305 419,57 | | 0,10 | |
| н1262 | 567 236,92 | 1 305 528,00 | | 0,10 | |
| н1263 | 567 463,39 | 1 305 640,11 | | 0,10 | |
| н1264 | 567 725,27 | 1 305 769,01 | | 0,10 | |
| н1265 | 567 734,96 | 1 305 773,80 | | 0,10 | |
| н1266 | 567 744,25 | 1 305 754,97 | | 0,10 | |
| н1267 | 567 763,08 | 1 305 764,26 | | 0,10 | |
| н1268 | 567 753,79 | 1 305 783,09 | | 0,10 | |
| н1269 | 567 916,79 | 1 305 863,57 | | 0,10 | |
| н1270 | 568 134,53 | 1 305 970,69 | | 0,10 | |
| н1271 | 568 371,52 | 1 306 087,33 | | 0,10 | |
| н1272 | 568 496,57 | 1 306 148,79 | | 0,10 | |
| н1273 | 568 505,92 | 1 306 153,38 | | 0,10 | |
| н1274 | 568 512,09 | 1 306 140,82 | | 0,10 | |
| н1275 | 568 530,94 | 1 306 150,08 | | 0,10 | |
| н1276 | 568 524,77 | 1 306 162,64 | | 0,10 | |
| н1277 | 568 609,77 | 1 306 204,43 | | 0,10 | |
| н1278 | 568 790,46 | 1 306 294,25 | | 0,10 | |
| н1279 | 569 019,32 | 1 306 341,97 | | 0,10 | |
| н1280 | 569 024,60 | 1 306 343,10 | | 0,10 | |
| н1281 | 569 039,25 | 1 306 364,78 | | 0,10 | |
| н1282 | 569 082,76 | 1 306 428,22 | | 0,10 | |
| н1283 | 569 165,24 | 1 306 445,96 | | 0,10 | |
| н1284 | 569 454,91 | 1 306 508,49 | | 0,10 | |
| н1285 | 569 737,28 | 1 306 568,28 | | 0,10 | |
| н1286 | 570 226,46 | 1 306 671,62 | | 0,10 | |
| н1287 | 570 406,16 | 1 306 709,39 | | 0,10 | |
| н1288 | 570 406,98 | 1 306 705,48 | | 0,10 | |
| н1289 | 570 426,55 | 1 306 709,60 | | 0,10 | |
| н1290 | 570 425,73 | 1 306 713,51 | | 0,10 | |
| н1291 | 570 562,73 | 1 306 742,17 | | 0,10 | |
| н1292 | 570 563,54 | 1 306 738,25 | | 0,10 | |
| н1293 | 570 583,14 | 1 306 742,29 | | 0,10 | |
| н1294 | 570 582,33 | 1 306 746,21 | | 0,10 | |
| н1295 | 570 996,88 | 1 306 833,31 | | 0,10 | |
| н1296 | 571 196,86 | 1 306 875,12 | | 0,10 | |
| н1297 | 571 403,25 | 1 306 916,27 | | 0,10 | |
| н1298 | 571 672,63 | 1 306 974,34 | | 0,10 | |
| н1299 | 571 739,27 | 1 306 988,31 | | 0,10 | |
| н1300 | 572 176,65 | 1 307 079,23 | 0,10 | | |
| н1301 | 572 689,08 | 1 307 183,44 | 0,10 | | |
| н1302 | 572 898,76 | 1 307 228,82 | 0,10 | | |
| н1303 | 573 030,32 | 1 307 256,17 | 0,10 | | |
| н1304 | 573 390,17 | 1 307 328,32 | 0,10 | | |
| н1305 | 573 464,35 | 1 307 344,31 | 0,10 | | |
| н1306 | 573 549,18 | 1 307 359,32 | 0,10 | | |
| н1307 | 573 826,07 | 1 307 417,47 | 0,10 | | |
| н1308 | 574 191,69 | 1 307 491,12 | 0,10 | | |
| н1309 | 574 520,23 | 1 307 560,28 | 0,10 | | |
| н1310 | 574 740,06 | 1 307 607,63 | 0,10 | | |
| н1311 | 575 202,16 | 1 307 706,34 | 0,10 | | |
| н1312 | 575 202,99 | 1 307 702,45 | 0,10 | | |

Раздел 2

Сведения о местоположении границ объекта

| 1 | 2 | 3 | 4 | 5 | 6 |
|-------|------------|--------------|---------------------|------|---|
| н1313 | 575 222,55 | 1 307 706,62 | Аналитический метод | 0,10 | — |
| н1314 | 575 221,71 | 1 307 710,53 | | 0,10 | |
| н1315 | 575 255,30 | 1 307 717,67 | | 0,10 | |
| н1316 | 575 255,14 | 1 307 718,78 | | 0,10 | |
| н1317 | 575 273,76 | 1 307 722,71 | | 0,10 | |
| н1318 | 575 273,93 | 1 307 721,57 | | 0,10 | |
| н1319 | 575 299,93 | 1 307 727,14 | | 0,10 | |
| н1320 | 575 300,75 | 1 307 723,23 | | 0,10 | |
| н1321 | 575 320,32 | 1 307 727,32 | | 0,10 | |
| н1322 | 575 319,50 | 1 307 731,24 | | 0,10 | |
| н1323 | 575 578,36 | 1 307 786,14 | | 0,10 | |
| н1324 | 575 579,20 | 1 307 782,23 | | 0,10 | |
| н1325 | 575 598,75 | 1 307 786,42 | | 0,10 | |
| н1326 | 575 597,91 | 1 307 790,33 | | 0,10 | |
| н1327 | 575 637,02 | 1 307 798,59 | | 0,10 | |
| н1328 | 575 637,84 | 1 307 794,68 | | 0,10 | |
| н1329 | 575 657,41 | 1 307 798,79 | | 0,10 | |
| н1330 | 575 656,59 | 1 307 802,71 | | 0,10 | |
| н1331 | 575 872,19 | 1 307 848,77 | | 0,10 | |
| н1332 | 576 071,11 | 1 307 889,67 | | 0,10 | |
| н1333 | 576 126,47 | 1 307 900,61 | | 0,10 | |
| н1334 | 576 182,08 | 1 307 913,15 | | 0,10 | |
| н1335 | 576 406,67 | 1 307 960,69 | | 0,10 | |
| н1336 | 576 719,34 | 1 308 026,14 | | 0,10 | |
| н1337 | 577 044,01 | 1 308 094,06 | | 0,10 | |
| н1338 | 577 186,38 | 1 308 123,20 | | 0,10 | |
| н1339 | 577 390,42 | 1 308 164,81 | | 0,10 | |
| н1340 | 577 522,84 | 1 308 192,15 | | 0,10 | |
| н1341 | 577 939,77 | 1 308 277,33 | | 0,10 | |
| н1342 | 577 993,13 | 1 308 288,08 | | 0,10 | |
| н1343 | 578 052,42 | 1 308 279,35 | | 0,10 | |
| н1344 | 578 045,65 | 1 308 233,35 | | 0,10 | |
| н1345 | 578 415,38 | 1 308 175,48 | | 0,10 | |
| н1346 | 578 598,70 | 1 308 147,29 | | 0,10 | |
| н1347 | 578 629,11 | 1 308 144,22 | | 0,10 | |
| н1348 | 578 648,86 | 1 308 121,35 | | 0,10 | |
| н1349 | 578 693,24 | 1 308 098,27 | | 0,10 | |
| н1350 | 578 723,85 | 1 308 035,69 | | 0,10 | |
| н1351 | 578 773,56 | 1 307 962,12 | | 0,10 | |
| н1352 | 578 840,17 | 1 307 965,07 | | 0,10 | |
| н1353 | 578 939,08 | 1 307 960,95 | | 0,10 | |
| н1354 | 579 010,52 | 1 307 949,02 | | 0,10 | |
| н1355 | 579 184,55 | 1 307 947,80 | | 0,10 | |
| н1356 | 579 228,53 | 1 307 952,37 | | 0,10 | |
| н1357 | 579 328,06 | 1 307 946,98 | | 0,10 | |
| н1358 | 579 581,26 | 1 307 913,08 | | 0,10 | |
| н1359 | 579 769,00 | 1 307 770,10 | | 0,10 | |
| н1360 | 579 764,44 | 1 307 728,02 | 0,10 | | |
| н1361 | 579 765,43 | 1 307 727,90 | 0,10 | | |
| н1362 | 579 761,78 | 1 307 694,21 | 0,10 | | |
| н1363 | 579 760,79 | 1 307 694,32 | 0,10 | | |
| н1364 | 579 755,09 | 1 307 641,70 | 0,10 | | |
| н1365 | 579 774,98 | 1 307 639,55 | 0,10 | | |
| н1366 | 579 775,41 | 1 307 643,53 | 0,10 | | |
| н1367 | 579 963,24 | 1 307 623,19 | 0,10 | | |

Раздел 2

Сведения о местоположении границ объекта

| 1 | 2 | 3 | 4 | 5 | 6 |
|----------|------------|--------------|---------------------|----------|----------|
| н1368 | 580 223,77 | 1 307 424,35 | Аналитический метод | 0,10 | — |
| н1369 | 580 612,43 | 1 307 130,57 | | 0,10 | |
| н1370 | 580 649,44 | 1 307 179,38 | | 0,10 | |
| н1371 | 580 695,93 | 1 307 164,65 | | 0,10 | |
| н1372 | 580 699,90 | 1 307 136,92 | | 0,10 | |
| н1373 | 581 139,54 | 1 307 004,61 | | 0,10 | |
| н1374 | 581 336,29 | 1 306 939,62 | | 0,10 | |
| н1375 | 581 354,24 | 1 306 930,93 | | 0,10 | |
| н1376 | 581 623,08 | 1 306 870,32 | | 0,10 | |
| н1377 | 581 678,93 | 1 306 854,81 | | 0,10 | |
| н1378 | 581 787,42 | 1 306 811,34 | | 0,10 | |
| н1379 | 582 184,34 | 1 306 691,74 | | 0,10 | |
| н1380 | 582 930,34 | 1 306 465,95 | | 0,10 | |
| н1381 | 583 677,50 | 1 306 241,54 | | 0,10 | |
| н1382 | 584 642,33 | 1 305 950,20 | | 0,10 | |
| н1383 | 585 734,09 | 1 305 620,81 | | 0,10 | |
| н1384 | 586 476,10 | 1 305 397,56 | | 0,10 | |
| н1385 | 586 636,62 | 1 305 349,09 | | 0,10 | |
| н1386 | 587 226,68 | 1 305 172,26 | | 0,10 | |
| н1387 | 587 594,69 | 1 305 062,16 | | 0,10 | |
| н1388 | 587 973,94 | 1 304 948,46 | | 0,10 | |
| н1389 | 588 528,91 | 1 304 786,13 | | 0,10 | |
| н1390 | 588 554,12 | 1 304 783,64 | | 0,10 | |
| н1391 | 589 554,43 | 1 304 902,57 | | 0,10 | |
| н1392 | 589 736,79 | 1 304 923,73 | | 0,10 | |
| н1393 | 590 031,28 | 1 304 959,61 | | 0,10 | |
| н1394 | 590 671,00 | 1 305 034,69 | | 0,10 | |
| н1395 | 591 019,90 | 1 305 076,63 | | 0,10 | |
| н1396 | 591 405,86 | 1 305 122,54 | | 0,10 | |
| н1397 | 592 019,97 | 1 305 194,65 | | 0,10 | |
| н1398 | 592 607,60 | 1 305 264,09 | | 0,10 | |
| н1399 | 592 963,46 | 1 305 306,55 | | 0,10 | |
| н1400 | 592 969,16 | 1 305 258,61 | | 0,10 | |
| н1401 | 592 989,50 | 1 305 261,01 | | 0,10 | |
| н1402 | 592 991,15 | 1 305 247,12 | | 0,10 | |
| н1403 | 593 012,00 | 1 305 249,59 | | 0,10 | |
| н1404 | 593 010,35 | 1 305 263,48 | | 0,10 | |
| н1405 | 593 623,63 | 1 305 336,14 | | 0,10 | |
| н1406 | 593 684,31 | 1 305 343,44 | | 0,10 | |
| н1407 | 593 685,98 | 1 305 329,54 | | 0,10 | |
| н1408 | 593 706,83 | 1 305 332,05 | | 0,10 | |
| н1409 | 593 705,16 | 1 305 345,95 | | 0,10 | |
| н1410 | 594 236,39 | 1 305 409,87 | 0,10 | | |
| н1411 | 594 601,74 | 1 305 451,97 | 0,10 | | |
| н1412 | 594 795,17 | 1 305 474,80 | 0,10 | | |
| н1413 | 594 853,67 | 1 305 481,10 | 0,10 | | |
| н1414 | 594 855,17 | 1 305 467,18 | 0,10 | | |
| н1415 | 594 876,05 | 1 305 469,43 | 0,10 | | |
| н1416 | 594 874,55 | 1 305 483,35 | 0,10 | | |
| н1417 | 594 917,81 | 1 305 488,01 | 0,10 | | |
| н1418 | 595 211,55 | 1 305 520,82 | 0,10 | | |
| н1419 | 595 475,24 | 1 305 550,71 | 0,10 | | |
| н1420 | 596 094,77 | 1 305 621,79 | 0,10 | | |
| н1421 | 596 502,88 | 1 305 667,49 | 0,10 | | |
| н1422 | 596 712,34 | 1 305 690,28 | 0,10 | | |

Раздел 2

Сведения о местоположении границ объекта

| 1 | 2 | 3 | 4 | 5 | 6 |
|-------|------------|--------------|---------------------|------|---|
| н1423 | 596 840,13 | 1 305 704,88 | Аналитический метод | 0,10 | — |
| н1424 | 596 841,72 | 1 305 690,98 | | 0,10 | |
| н1425 | 596 862,59 | 1 305 693,36 | | 0,10 | |
| н1426 | 596 861,00 | 1 305 707,27 | | 0,10 | |
| н1427 | 596 919,70 | 1 305 713,98 | | 0,10 | |
| н1428 | 597 149,29 | 1 305 738,07 | | 0,10 | |
| н1429 | 597 729,06 | 1 305 804,35 | | 0,10 | |
| н1430 | 597 811,11 | 1 305 813,47 | | 0,10 | |
| н1431 | 597 812,65 | 1 305 799,56 | | 0,10 | |
| н1432 | 597 833,52 | 1 305 801,88 | | 0,10 | |
| н1433 | 597 831,98 | 1 305 815,79 | | 0,10 | |
| н1434 | 597 925,93 | 1 305 826,24 | | 0,10 | |
| н1435 | 598 773,43 | 1 305 921,93 | | 0,10 | |
| н1436 | 598 837,48 | 1 305 929,07 | | 0,10 | |
| н1437 | 598 839,81 | 1 305 908,20 | | 0,10 | |
| н1438 | 598 860,68 | 1 305 910,53 | | 0,10 | |
| н1439 | 598 858,35 | 1 305 931,40 | | 0,10 | |
| н1440 | 599 331,88 | 1 305 984,23 | | 0,10 | |
| н1441 | 599 744,39 | 1 306 031,68 | | 0,10 | |
| н1442 | 599 911,05 | 1 306 050,47 | | 0,10 | |
| н1443 | 599 912,63 | 1 306 036,56 | | 0,10 | |
| н1444 | 599 933,50 | 1 306 038,93 | | 0,10 | |
| н1445 | 599 931,92 | 1 306 052,84 | | 0,10 | |
| н1446 | 600 498,47 | 1 306 118,70 | | 0,10 | |
| н1447 | 600 680,25 | 1 306 139,56 | | 0,10 | |
| н1448 | 600 717,53 | 1 306 140,33 | | 0,10 | |
| н1449 | 600 717,84 | 1 306 125,33 | | 0,10 | |
| н1450 | 600 729,84 | 1 306 125,58 | | 0,10 | |
| н1451 | 600 729,61 | 1 306 136,59 | | 0,10 | |
| н1452 | 600 729,53 | 1 306 140,58 | | 0,10 | |
| н1453 | 600 741,53 | 1 306 140,83 | | 0,10 | |
| н1454 | 600 741,61 | 1 306 136,84 | | 0,10 | |
| н1455 | 600 761,61 | 1 306 137,25 | | 0,10 | |
| н1456 | 600 761,52 | 1 306 141,25 | | 0,10 | |
| н1457 | 600 763,48 | 1 306 166,13 | | 0,10 | |
| н1458 | 600 762,49 | 1 306 166,17 | | 0,10 | |
| н1459 | 600 766,98 | 1 306 223,26 | | 0,10 | |
| н1460 | 600 767,97 | 1 306 223,20 | | 0,10 | |
| н1461 | 600 768,57 | 1 306 230,79 | | 0,10 | |
| н1462 | 600 965,02 | 1 306 221,58 | | 0,10 | |
| н1463 | 601 049,52 | 1 306 231,33 | | 0,10 | |
| н1464 | 601 055,04 | 1 306 183,65 | | 0,10 | |
| н1465 | 601 333,39 | 1 306 215,73 | | 0,10 | |
| н1466 | 601 671,11 | 1 306 255,33 | | 0,10 | |
| н1467 | 601 684,31 | 1 306 252,21 | | 0,10 | |
| н1468 | 601 952,61 | 1 306 077,50 | | 0,10 | |
| н1469 | 601 941,15 | 1 306 059,90 | | 0,10 | |
| н1470 | 601 958,75 | 1 306 048,45 | 0,10 | | |
| н1471 | 601 970,21 | 1 306 066,04 | 0,10 | | |
| н1472 | 602 021,99 | 1 306 032,33 | 0,10 | | |
| н1473 | 602 204,31 | 1 305 913,42 | 0,10 | | |
| н1474 | 602 372,99 | 1 305 803,75 | 0,10 | | |
| н1475 | 602 547,48 | 1 305 689,02 | 0,10 | | |
| н1476 | 602 897,25 | 1 305 461,44 | 0,10 | | |
| н1477 | 603 225,03 | 1 305 250,74 | 0,10 | | |

Раздел 2

Сведения о местоположении границ объекта

| 1 | 2 | 3 | 4 | 5 | 6 |
|-------|------------|--------------|---------------------|------|---|
| н1478 | 603 213,67 | 1 305 233,09 | Аналитический метод | 0,10 | — |
| н1479 | 603 231,34 | 1 305 221,73 | | 0,10 | |
| н1480 | 603 242,68 | 1 305 239,40 | | 0,10 | |
| н1481 | 603 790,63 | 1 304 887,19 | | 0,10 | |
| н1482 | 603 788,46 | 1 304 883,83 | | 0,10 | |
| н1483 | 603 803,59 | 1 304 874,06 | | 0,10 | |
| н1484 | 603 805,75 | 1 304 877,42 | | 0,10 | |
| н1485 | 603 912,44 | 1 304 808,52 | | 0,10 | |
| н1486 | 603 910,27 | 1 304 805,17 | | 0,10 | |
| н1487 | 603 925,39 | 1 304 795,40 | | 0,10 | |
| н1488 | 603 927,56 | 1 304 798,76 | | 0,10 | |
| н1489 | 604 309,18 | 1 304 553,44 | | 0,10 | |
| н1490 | 604 301,62 | 1 304 541,67 | | 0,10 | |
| н1491 | 604 319,28 | 1 304 530,31 | | 0,10 | |
| н1492 | 604 324,69 | 1 304 538,72 | | 0,10 | |
| н1493 | 604 326,84 | 1 304 542,08 | | 0,10 | |
| н1494 | 604 344,51 | 1 304 530,73 | | 0,10 | |
| н1495 | 604 342,35 | 1 304 527,36 | | 0,10 | |
| н1496 | 604 357,49 | 1 304 517,62 | | 0,10 | |
| н1497 | 604 359,66 | 1 304 520,98 | | 0,10 | |
| н1498 | 604 529,36 | 1 304 411,44 | | 0,10 | |
| н1499 | 604 527,20 | 1 304 408,08 | | 0,10 | |
| н1500 | 604 542,34 | 1 304 398,32 | | 0,10 | |
| н1501 | 604 544,50 | 1 304 401,67 | | 0,10 | |
| н1502 | 605 089,15 | 1 304 050,12 | | 0,10 | |
| н1503 | 605 077,77 | 1 304 032,48 | | 0,10 | |
| н1504 | 605 095,42 | 1 304 021,09 | | 0,10 | |
| н1505 | 605 106,79 | 1 304 038,74 | | 0,10 | |
| н1506 | 605 369,41 | 1 303 869,24 | | 0,10 | |
| н1507 | 605 644,41 | 1 303 692,24 | | 0,10 | |
| н1508 | 605 651,24 | 1 303 694,96 | | 0,10 | |
| н1509 | 605 372,67 | 1 303 874,28 | | 0,10 | |
| н1510 | 604 531,77 | 1 304 417,05 | | 0,10 | |
| н1511 | 604 363,74 | 1 304 525,48 | | 0,10 | |
| н1512 | 603 914,85 | 1 304 814,11 | | 0,10 | |
| н1513 | 603 809,85 | 1 304 881,92 | | 0,10 | |
| н1514 | 602 900,51 | 1 305 466,47 | | 0,10 | |
| н1515 | 602 550,76 | 1 305 694,03 | | 0,10 | |
| н1516 | 602 376,27 | 1 305 808,77 | | 0,10 | |
| н1517 | 602 207,59 | 1 305 918,45 | | 0,10 | |
| н1518 | 602 025,27 | 1 306 037,34 | | 0,10 | |
| н1519 | 601 686,72 | 1 306 257,81 | | 0,10 | |
| н1520 | 601 671,47 | 1 306 261,42 | 0,10 | | |
| н1521 | 601 332,70 | 1 306 221,68 | 0,10 | | |
| н1522 | 601 060,30 | 1 306 190,29 | 0,10 | | |
| н1523 | 601 054,79 | 1 306 237,98 | 0,10 | | |
| н1524 | 600 964,83 | 1 306 227,59 | 0,10 | | |
| н1525 | 600 824,98 | 1 306 234,15 | 0,10 | | |
| н1526 | 600 825,63 | 1 306 248,13 | 0,10 | | |
| н1527 | 600 804,66 | 1 306 249,11 | 0,10 | | |
| н1528 | 600 804,19 | 1 306 239,13 | 0,10 | | |
| н1529 | 600 804,00 | 1 306 235,13 | 0,10 | | |
| н1530 | 600 783,02 | 1 306 236,11 | 0,10 | | |
| н1531 | 600 783,21 | 1 306 240,11 | 0,10 | | |
| н1532 | 600 763,23 | 1 306 241,06 | 0,10 | | |

Раздел 2

Сведения о местоположении границ объекта

| 1 | 2 | 3 | 4 | 5 | 6 |
|-------|------------|--------------|---------------------|------|---|
| н1533 | 600 763,04 | 1 306 237,05 | Аналитический метод | 0,10 | — |
| н1534 | 600 761,98 | 1 306 223,57 | | 0,10 | |
| н1535 | 600 762,99 | 1 306 223,51 | | 0,10 | |
| н1536 | 600 758,49 | 1 306 166,36 | | 0,10 | |
| н1537 | 600 757,49 | 1 306 166,40 | | 0,10 | |
| н1538 | 600 755,97 | 1 306 147,14 | | 0,10 | |
| н1539 | 600 679,79 | 1 306 145,54 | | 0,10 | |
| н1540 | 600 497,78 | 1 306 124,66 | | 0,10 | |
| н1541 | 600 384,27 | 1 306 111,51 | | 0,10 | |
| н1542 | 600 383,81 | 1 306 115,49 | | 0,10 | |
| н1543 | 600 363,93 | 1 306 113,19 | | 0,10 | |
| н1544 | 600 364,39 | 1 306 109,21 | | 0,10 | |
| н1545 | 600 175,66 | 1 306 087,31 | | 0,10 | |
| н1546 | 600 175,20 | 1 306 091,28 | | 0,10 | |
| н1547 | 600 155,34 | 1 306 088,97 | | 0,10 | |
| н1548 | 600 155,80 | 1 306 085,00 | | 0,10 | |
| н1549 | 599 925,24 | 1 306 058,11 | | 0,10 | |
| н1550 | 599 743,72 | 1 306 037,63 | | 0,10 | |
| н1551 | 599 331,20 | 1 305 990,19 | | 0,10 | |
| н1552 | 598 772,76 | 1 305 927,89 | | 0,10 | |
| н1553 | 597 925,25 | 1 305 832,20 | | 0,10 | |
| н1554 | 597 728,40 | 1 305 810,32 | | 0,10 | |
| н1555 | 597 148,63 | 1 305 744,03 | | 0,10 | |
| н1556 | 596 919,04 | 1 305 719,95 | | 0,10 | |
| н1557 | 596 711,68 | 1 305 696,25 | | 0,10 | |
| н1558 | 596 502,22 | 1 305 673,45 | | 0,10 | |
| н1559 | 596 094,10 | 1 305 627,75 | | 0,10 | |
| н1560 | 595 474,56 | 1 305 556,67 | | 0,10 | |
| н1561 | 595 210,89 | 1 305 526,79 | | 0,10 | |
| н1562 | 594 917,15 | 1 305 493,97 | | 0,10 | |
| н1563 | 594 794,50 | 1 305 480,77 | | 0,10 | |
| н1564 | 594 601,06 | 1 305 457,92 | | 0,10 | |
| н1565 | 594 235,69 | 1 305 415,83 | | 0,10 | |
| н1566 | 593 622,91 | 1 305 342,10 | | 0,10 | |
| н1567 | 592 974,40 | 1 305 265,27 | | 0,10 | |
| н1568 | 592 968,71 | 1 305 313,21 | | 0,10 | |
| н1569 | 592 606,89 | 1 305 270,05 | | 0,10 | |
| н1570 | 592 019,28 | 1 305 200,60 | | 0,10 | |
| н1571 | 591 405,16 | 1 305 128,50 | | 0,10 | |
| н1572 | 591 019,19 | 1 305 082,58 | | 0,10 | |
| н1573 | 590 670,30 | 1 305 040,65 | | 0,10 | |
| н1574 | 590 087,33 | 1 304 972,23 | | 0,10 | |
| н1575 | 590 084,89 | 1 304 993,09 | | 0,10 | |
| н1576 | 590 064,03 | 1 304 990,64 | | 0,10 | |
| н1577 | 590 066,48 | 1 304 969,79 | | 0,10 | |
| н1578 | 590 030,58 | 1 304 965,57 | | 0,10 | |
| н1579 | 589 736,08 | 1 304 929,70 | | 0,10 | |
| н1580 | 589 553,73 | 1 304 908,54 | 0,10 | | |
| н1581 | 588 983,35 | 1 304 840,72 | 0,10 | | |
| н1582 | 588 980,87 | 1 304 861,57 | 0,10 | | |
| н1583 | 588 960,02 | 1 304 859,09 | 0,10 | | |
| н1584 | 588 962,49 | 1 304 838,24 | 0,10 | | |
| н1585 | 588 554,07 | 1 304 789,67 | 0,10 | | |
| н1586 | 588 530,06 | 1 304 792,04 | 0,10 | | |
| н1587 | 587 975,65 | 1 304 954,21 | 0,10 | | |

Раздел 2

Сведения о местоположении границ объекта

| 1 | 2 | 3 | 4 | 5 | 6 |
|-------|------------|--------------|---------------------|------|---|
| н1588 | 587 879,69 | 1 304 982,99 | Аналитический метод | 0,10 | — |
| н1589 | 587 885,72 | 1 305 003,10 | | 0,10 | |
| н1590 | 587 865,60 | 1 305 009,13 | | 0,10 | |
| н1591 | 587 859,57 | 1 304 989,02 | | 0,10 | |
| н1592 | 587 596,40 | 1 305 067,91 | | 0,10 | |
| н1593 | 587 228,42 | 1 305 178,00 | | 0,10 | |
| н1594 | 586 638,35 | 1 305 354,84 | | 0,10 | |
| н1595 | 586 477,82 | 1 305 403,30 | | 0,10 | |
| н1596 | 586 404,13 | 1 305 425,49 | | 0,10 | |
| н1597 | 586 410,18 | 1 305 445,59 | | 0,10 | |
| н1598 | 586 390,07 | 1 305 451,64 | | 0,10 | |
| н1599 | 586 384,02 | 1 305 431,54 | | 0,10 | |
| н1600 | 585 861,03 | 1 305 588,88 | | 0,10 | |
| н1601 | 585 867,08 | 1 305 608,99 | | 0,10 | |
| н1602 | 585 846,97 | 1 305 615,04 | | 0,10 | |
| н1603 | 585 840,92 | 1 305 594,93 | | 0,10 | |
| н1604 | 585 735,81 | 1 305 626,56 | | 0,10 | |
| н1605 | 584 644,07 | 1 305 955,94 | | 0,10 | |
| н1606 | 583 679,23 | 1 306 247,29 | | 0,10 | |
| н1607 | 582 932,07 | 1 306 471,70 | | 0,10 | |
| н1608 | 582 186,07 | 1 306 697,49 | | 0,10 | |
| н1609 | 581 789,40 | 1 306 817,01 | | 0,10 | |
| н1610 | 581 680,90 | 1 306 860,48 | | 0,10 | |
| н1611 | 581 643,82 | 1 306 870,78 | | 0,10 | |
| н1612 | 581 644,89 | 1 306 874,64 | | 0,10 | |
| н1613 | 581 625,62 | 1 306 879,99 | | 0,10 | |
| н1614 | 581 624,55 | 1 306 876,13 | | 0,10 | |
| н1615 | 581 356,26 | 1 306 936,62 | | 0,10 | |
| н1616 | 581 358,00 | 1 306 940,22 | | 0,10 | |
| н1617 | 581 339,99 | 1 306 948,93 | | 0,10 | |
| н1618 | 581 338,22 | 1 306 945,29 | | 0,10 | |
| н1619 | 581 141,28 | 1 307 010,35 | | 0,10 | |
| н1620 | 581 142,43 | 1 307 014,18 | | 0,10 | |
| н1621 | 581 123,28 | 1 307 019,94 | | 0,10 | |
| н1622 | 581 122,13 | 1 307 016,11 | | 0,10 | |
| н1623 | 581 007,23 | 1 307 050,69 | | 0,10 | |
| н1624 | 581 008,39 | 1 307 054,52 | | 0,10 | |
| н1625 | 580 989,22 | 1 307 060,30 | | 0,10 | |
| н1626 | 580 988,07 | 1 307 056,46 | | 0,10 | |
| н1627 | 580 705,30 | 1 307 141,57 | | 0,10 | |
| н1628 | 580 701,33 | 1 307 169,23 | | 0,10 | |
| н1629 | 580 647,21 | 1 307 186,37 | | 0,10 | |
| н1630 | 580 611,28 | 1 307 138,97 | 0,10 | | |
| н1631 | 580 227,39 | 1 307 429,13 | 0,10 | | |
| н1632 | 579 965,54 | 1 307 628,97 | 0,10 | | |
| н1633 | 579 762,13 | 1 307 651,00 | 0,10 | | |
| н1634 | 579 766,76 | 1 307 693,67 | 0,10 | | |
| н1635 | 579 765,76 | 1 307 693,78 | 0,10 | | |
| н1636 | 579 769,40 | 1 307 727,43 | 0,10 | | |
| н1637 | 579 770,40 | 1 307 727,32 | 0,10 | | |
| н1638 | 579 775,33 | 1 307 772,82 | 0,10 | | |
| н1639 | 579 777,75 | 1 307 776,00 | 0,10 | | |
| н1640 | 579 761,84 | 1 307 788,12 | 0,10 | | |
| н1641 | 579 759,42 | 1 307 784,94 | 0,10 | | |
| н1642 | 579 583,63 | 1 307 918,82 | 0,10 | | |

Раздел 2

Сведения о местоположении границ объекта

| 1 | 2 | 3 | 4 | 5 | 6 |
|-------|------------|--------------|---------------------|------|---|
| н1643 | 579 348,45 | 1 307 950,30 | Аналитический метод | 0,10 | — |
| н1644 | 579 348,98 | 1 307 954,27 | | 0,10 | |
| н1645 | 579 329,16 | 1 307 956,92 | | 0,10 | |
| н1646 | 579 328,63 | 1 307 952,96 | | 0,10 | |
| н1647 | 579 228,38 | 1 307 958,39 | | 0,10 | |
| н1648 | 579 227,97 | 1 307 962,37 | | 0,10 | |
| н1649 | 579 208,08 | 1 307 960,30 | | 0,10 | |
| н1650 | 579 208,49 | 1 307 956,32 | | 0,10 | |
| н1651 | 579 184,26 | 1 307 953,80 | | 0,10 | |
| н1652 | 579 011,03 | 1 307 955,01 | | 0,10 | |
| н1653 | 578 939,70 | 1 307 966,93 | | 0,10 | |
| н1654 | 578 840,16 | 1 307 971,07 | | 0,10 | |
| н1655 | 578 776,65 | 1 307 968,26 | | 0,10 | |
| н1656 | 578 729,05 | 1 308 038,71 | | 0,10 | |
| н1657 | 578 697,77 | 1 308 102,68 | | 0,10 | |
| н1658 | 578 652,65 | 1 308 126,14 | | 0,10 | |
| н1659 | 578 632,08 | 1 308 149,95 | | 0,10 | |
| н1660 | 578 599,46 | 1 308 153,24 | | 0,10 | |
| н1661 | 578 416,30 | 1 308 181,40 | | 0,10 | |
| н1662 | 578 052,46 | 1 308 238,35 | | 0,10 | |
| н1663 | 578 059,24 | 1 308 284,42 | | 0,10 | |
| н1664 | 577 992,97 | 1 308 294,17 | | 0,10 | |
| н1665 | 577 938,58 | 1 308 283,21 | | 0,10 | |
| н1666 | 577 521,62 | 1 308 198,02 | | 0,10 | |
| н1667 | 577 389,21 | 1 308 170,68 | | 0,10 | |
| н1668 | 577 185,19 | 1 308 129,08 | | 0,10 | |
| н1669 | 577 042,77 | 1 308 099,93 | | 0,10 | |
| н1670 | 576 718,12 | 1 308 032,01 | | 0,10 | |
| н1671 | 576 405,43 | 1 307 966,56 | | 0,10 | |
| н1672 | 576 180,80 | 1 307 919,01 | | 0,10 | |
| н1673 | 576 177,73 | 1 307 932,67 | | 0,10 | |
| н1674 | 576 157,24 | 1 307 928,05 | | 0,10 | |
| н1675 | 576 160,32 | 1 307 914,40 | | 0,10 | |
| н1676 | 576 125,22 | 1 307 906,48 | | 0,10 | |
| н1677 | 576 069,93 | 1 307 895,56 | | 0,10 | |
| н1678 | 575 870,96 | 1 307 854,64 | | 0,10 | |
| н1679 | 575 636,01 | 1 307 804,51 | | 0,10 | |
| н1680 | 575 596,45 | 1 307 796,21 | | 0,10 | |
| н1681 | 575 298,78 | 1 307 733,09 | | 0,10 | |
| н1682 | 575 273,03 | 1 307 727,66 | | 0,10 | |
| н1683 | 575 273,18 | 1 307 726,67 | | 0,10 | |
| н1684 | 575 254,56 | 1 307 722,74 | | 0,10 | |
| н1685 | 575 254,41 | 1 307 723,74 | | 0,10 | |
| н1686 | 575 220,13 | 1 307 716,50 | | 0,10 | |
| н1687 | 574 738,79 | 1 307 613,49 | | 0,10 | |
| н1688 | 574 519,01 | 1 307 566,15 | | 0,10 | |
| н1689 | 574 190,49 | 1 307 497,01 | | 0,10 | |
| н1690 | 573 824,90 | 1 307 423,36 | 0,10 | | |
| н1691 | 573 548,06 | 1 307 365,22 | 0,10 | | |
| н1692 | 573 463,19 | 1 307 350,19 | 0,10 | | |
| н1693 | 573 388,95 | 1 307 334,20 | 0,10 | | |
| н1694 | 573 029,13 | 1 307 262,04 | 0,10 | | |
| н1695 | 572 897,48 | 1 307 234,69 | 0,10 | | |
| н1696 | 572 687,86 | 1 307 189,32 | 0,10 | | |
| н1697 | 572 175,44 | 1 307 085,11 | 0,10 | | |

Раздел 2

Сведения о местоположении границ объекта

| 1 | 2 | 3 | 4 | 5 | 6 |
|-------|------------|--------------|---------------------|------|---|
| н1698 | 571 738,03 | 1 306 994,18 | Аналитический метод | 0,10 | — |
| н1699 | 571 671,36 | 1 306 980,20 | | 0,10 | |
| н1700 | 571 650,65 | 1 306 975,75 | | 0,10 | |
| н1701 | 571 647,70 | 1 306 989,43 | | 0,10 | |
| н1702 | 571 627,17 | 1 306 985,00 | | 0,10 | |
| н1703 | 571 630,12 | 1 306 971,32 | | 0,10 | |
| н1704 | 571 402,01 | 1 306 922,15 | | 0,10 | |
| н1705 | 571 195,68 | 1 306 881,00 | | 0,10 | |
| н1706 | 570 995,65 | 1 306 839,18 | | 0,10 | |
| н1707 | 570 561,63 | 1 306 748,27 | | 0,10 | |
| н1708 | 570 423,84 | 1 306 719,35 | | 0,10 | |
| н1709 | 570 225,22 | 1 306 677,49 | | 0,10 | |
| н1710 | 569 753,82 | 1 306 577,90 | | 0,10 | |
| н1711 | 569 750,93 | 1 306 591,60 | | 0,10 | |
| н1712 | 569 730,38 | 1 306 587,26 | | 0,10 | |
| н1713 | 569 733,28 | 1 306 573,56 | | 0,10 | |
| н1714 | 569 453,66 | 1 306 514,35 | | 0,10 | |
| н1715 | 569 163,98 | 1 306 451,83 | | 0,10 | |
| н1716 | 569 079,16 | 1 306 433,58 | | 0,10 | |
| н1717 | 569 034,29 | 1 306 368,16 | | 0,10 | |
| н1718 | 569 020,97 | 1 306 348,46 | | 0,10 | |
| н1719 | 569 018,08 | 1 306 347,83 | | 0,10 | |
| н1720 | 568 788,48 | 1 306 299,97 | | 0,10 | |
| н1721 | 568 607,12 | 1 306 209,80 | | 0,10 | |
| н1722 | 568 493,93 | 1 306 154,18 | | 0,10 | |
| н1723 | 568 368,86 | 1 306 092,71 | | 0,10 | |
| н1724 | 568 131,88 | 1 305 976,08 | | 0,10 | |
| н1725 | 567 914,14 | 1 305 868,95 | | 0,10 | |
| н1726 | 567 722,62 | 1 305 774,40 | | 0,10 | |
| н1727 | 567 460,73 | 1 305 645,49 | | 0,10 | |
| н1728 | 567 234,27 | 1 305 533,39 | | 0,10 | |
| н1729 | 567 013,13 | 1 305 424,96 | | 0,10 | |
| н1730 | 566 837,62 | 1 305 338,68 | | 0,10 | |
| н1731 | 566 665,69 | 1 305 254,70 | | 0,10 | |
| н1732 | 566 663,91 | 1 305 258,30 | | 0,10 | |
| н1733 | 566 645,98 | 1 305 249,46 | | 0,10 | |
| н1734 | 566 647,74 | 1 305 245,88 | | 0,10 | |
| н1735 | 566 396,57 | 1 305 122,13 | | 0,10 | |
| н1736 | 566 394,80 | 1 305 125,72 | | 0,10 | |
| н1737 | 566 376,86 | 1 305 116,88 | | 0,10 | |
| н1738 | 566 378,63 | 1 305 113,29 | | 0,10 | |
| н1739 | 566 321,15 | 1 305 084,97 | | 0,10 | |
| н1740 | 566 194,30 | 1 305 022,78 | | 0,10 | |
| н1741 | 565 990,31 | 1 304 922,40 | | 0,10 | |
| н1742 | 565 763,63 | 1 304 811,31 | | 0,10 | |
| н1743 | 565 548,00 | 1 304 705,40 | | 0,10 | |
| н1744 | 565 303,99 | 1 304 585,88 | | 0,10 | |
| н1745 | 565 216,18 | 1 304 542,76 | 0,10 | | |
| н1746 | 565 214,41 | 1 304 546,34 | 0,10 | | |
| н1747 | 565 196,46 | 1 304 537,53 | 0,10 | | |
| н1748 | 565 198,23 | 1 304 533,94 | 0,10 | | |
| н1749 | 565 093,76 | 1 304 482,64 | 0,10 | | |
| н1750 | 565 072,24 | 1 304 472,16 | 0,10 | | |
| н1751 | 565 043,20 | 1 304 531,77 | 0,10 | | |
| н1752 | 565 004,69 | 1 304 530,99 | 0,10 | | |

Раздел 2

Сведения о местоположении границ объекта

| 1 | 2 | 3 | 4 | 5 | 6 |
|-------|------------|--------------|---------------------|------|---|
| н1753 | 564 984,77 | 1 304 504,39 | Аналитический метод | 0,10 | — |
| н1754 | 564 960,12 | 1 304 492,32 | | 0,10 | |
| н1755 | 564 913,45 | 1 304 469,59 | | 0,10 | |
| н1756 | 564 890,07 | 1 304 457,92 | | 0,10 | |
| н1757 | 564 883,47 | 1 304 454,67 | | 0,10 | |
| н1758 | 564 881,70 | 1 304 458,26 | | 0,10 | |
| н1759 | 564 863,76 | 1 304 449,43 | | 0,10 | |
| н1760 | 564 865,52 | 1 304 445,84 | | 0,10 | |
| н1761 | 564 551,48 | 1 304 291,33 | | 0,10 | |
| н1762 | 564 549,71 | 1 304 294,92 | | 0,10 | |
| н1763 | 564 531,76 | 1 304 286,09 | | 0,10 | |
| н1764 | 564 533,54 | 1 304 282,50 | | 0,10 | |
| н1765 | 564 486,28 | 1 304 259,25 | | 0,10 | |
| н1766 | 564 473,85 | 1 304 253,03 | | 0,10 | |
| н1767 | 564 417,59 | 1 304 225,25 | | 0,10 | |
| н1768 | 564 363,70 | 1 304 198,10 | | 0,10 | |
| н1769 | 564 307,78 | 1 304 169,90 | | 0,10 | |
| н1770 | 564 253,76 | 1 304 143,47 | | 0,10 | |
| н1771 | 564 202,27 | 1 304 117,71 | | 0,10 | |
| н1772 | 564 150,18 | 1 304 091,92 | | 0,10 | |
| н1773 | 564 099,87 | 1 304 066,95 | | 0,10 | |
| н1774 | 564 041,52 | 1 304 038,18 | | 0,10 | |
| н1775 | 563 991,34 | 1 304 012,96 | | 0,10 | |
| н1776 | 563 938,18 | 1 303 986,87 | | 0,10 | |
| н1777 | 563 881,70 | 1 303 959,33 | | 0,10 | |
| н1778 | 563 834,58 | 1 303 936,58 | | 0,10 | |
| н1779 | 563 772,88 | 1 303 927,26 | | 0,10 | |
| н1780 | 563 752,44 | 1 303 911,28 | | 0,10 | |
| н1781 | 563 714,66 | 1 303 896,76 | | 0,10 | |
| н1782 | 563 651,99 | 1 303 872,73 | | 0,10 | |
| н1783 | 563 526,24 | 1 303 824,43 | | 0,10 | |
| н1784 | 563 465,67 | 1 303 801,24 | | 0,10 | |
| н1785 | 563 398,25 | 1 303 775,12 | | 0,10 | |
| н1786 | 563 337,47 | 1 303 751,58 | | 0,10 | |
| н1787 | 563 280,62 | 1 303 729,53 | | 0,10 | |
| н1788 | 563 215,81 | 1 303 702,89 | | 0,10 | |
| н1789 | 563 152,95 | 1 303 676,35 | | 0,10 | |
| н1790 | 563 090,51 | 1 303 650,54 | | 0,10 | |
| н1791 | 563 072,83 | 1 303 643,45 | | 0,10 | |
| н1792 | 563 071,34 | 1 303 647,16 | | 0,10 | |
| н1793 | 563 052,79 | 1 303 639,72 | | 0,10 | |
| н1794 | 563 054,28 | 1 303 636,00 | | 0,10 | |
| н1795 | 562 933,60 | 1 303 587,53 | | 0,10 | |
| н1796 | 562 932,10 | 1 303 591,25 | | 0,10 | |
| н1797 | 562 913,56 | 1 303 583,79 | | 0,10 | |
| н1798 | 562 917,27 | 1 303 574,51 | | 0,10 | |
| н1799 | 562 930,27 | 1 303 579,74 | | 0,10 | |
| н1800 | 562 945,19 | 1 303 542,61 | 0,10 | | |
| н1801 | 562 318,57 | 1 303 290,94 | 0,10 | | |
| н1802 | 562 307,52 | 1 303 253,38 | 0,10 | | |
| н1803 | 562 329,54 | 1 303 212,25 | 0,10 | | |
| н1804 | 562 451,39 | 1 303 115,50 | 0,10 | | |
| н1805 | 562 454,54 | 1 303 112,82 | 0,10 | | |
| н1806 | 562 451,96 | 1 303 109,77 | 0,10 | | |
| н1807 | 562 467,20 | 1 303 096,82 | 0,10 | | |

Раздел 2

Сведения о местоположении границ объекта

| 1 | 2 | 3 | 4 | 5 | 6 |
|----------|------------|--------------|---------------------|----------|----------|
| н1808 | 562 469,79 | 1 303 099,87 | Аналитический метод | 0,10 | — |
| н1809 | 562 575,51 | 1 303 015,55 | | 0,10 | |
| н1810 | 562 573,41 | 1 303 012,15 | | 0,10 | |
| н1811 | 562 590,45 | 1 303 001,66 | | 0,10 | |
| н1812 | 562 592,54 | 1 303 005,07 | | 0,10 | |
| н1813 | 562 713,19 | 1 302 930,80 | | 0,10 | |
| н1814 | 562 715,07 | 1 302 891,93 | | 0,10 | |
| н1815 | 562 680,50 | 1 302 855,40 | | 0,10 | |
| н1816 | 562 645,73 | 1 302 837,05 | | 0,10 | |
| н1817 | 562 619,16 | 1 302 827,60 | | 0,10 | |
| н1818 | 562 517,46 | 1 302 806,10 | | 0,10 | |
| н1819 | 562 274,90 | 1 302 713,87 | | 0,10 | |
| н1820 | 562 098,85 | 1 302 669,37 | | 0,10 | |
| н1821 | 562 039,78 | 1 302 656,72 | | 0,10 | |
| н1822 | 562 036,84 | 1 302 670,41 | | 0,10 | |
| н1823 | 562 016,31 | 1 302 666,01 | | 0,10 | |
| н1824 | 562 019,24 | 1 302 652,32 | | 0,10 | |
| н1825 | 561 967,06 | 1 302 641,14 | | 0,10 | |
| н1826 | 561 777,62 | 1 302 606,63 | | 0,10 | |
| н1827 | 561 722,45 | 1 302 599,67 | | 0,10 | |
| н1828 | 561 679,07 | 1 302 598,62 | | 0,10 | |
| н1829 | 561 576,56 | 1 302 600,79 | | 0,10 | |
| н1830 | 561 416,02 | 1 302 582,50 | | 0,10 | |
| н1831 | 561 336,42 | 1 302 567,51 | | 0,10 | |
| н1832 | 561 305,21 | 1 302 561,63 | | 0,10 | |
| н1833 | 561 276,39 | 1 302 565,54 | | 0,10 | |
| н1834 | 561 240,41 | 1 302 575,67 | | 0,10 | |
| н1835 | 561 219,57 | 1 302 584,24 | | 0,10 | |
| н1836 | 561 198,23 | 1 302 589,76 | | 0,10 | |
| н1837 | 561 143,75 | 1 302 590,42 | | 0,10 | |
| н1838 | 561 143,92 | 1 302 604,41 | | 0,10 | |
| н1839 | 561 122,92 | 1 302 604,66 | | 0,10 | |
| н1840 | 561 122,76 | 1 302 590,67 | | 0,10 | |
| н1841 | 561 024,53 | 1 302 591,84 | | 0,10 | |
| н1842 | 560 877,05 | 1 302 604,43 | | 0,10 | |
| н1843 | 560 797,50 | 1 302 609,67 | | 0,10 | |
| н1844 | 560 759,73 | 1 302 607,57 | | 0,10 | |
| н1845 | 560 693,91 | 1 302 583,38 | | 0,10 | |
| н1846 | 560 639,32 | 1 302 558,46 | | 0,10 | |
| н1847 | 560 603,65 | 1 302 548,18 | | 0,10 | |
| н1848 | 560 579,49 | 1 302 547,53 | | 0,10 | |
| н1849 | 560 537,09 | 1 302 542,02 | | 0,10 | |
| н1850 | 560 496,20 | 1 302 531,73 | 0,10 | | |
| н1851 | 560 445,92 | 1 302 508,20 | 0,10 | | |
| н1852 | 560 440,66 | 1 302 501,27 | 0,10 | | |
| н1853 | 560 352,03 | 1 302 451,57 | 0,10 | | |
| н1854 | 560 276,01 | 1 302 413,19 | 0,10 | | |
| н1855 | 560 249,11 | 1 302 394,70 | 0,10 | | |
| н1856 | 560 179,42 | 1 302 322,55 | 0,10 | | |
| н1857 | 560 166,70 | 1 302 306,70 | 0,10 | | |
| н1858 | 560 141,40 | 1 302 266,17 | 0,10 | | |
| н1859 | 560 127,16 | 1 302 247,79 | 0,10 | | |
| н1860 | 560 117,87 | 1 302 239,38 | 0,10 | | |
| н1861 | 560 093,67 | 1 302 225,09 | 0,10 | | |
| н1862 | 560 073,24 | 1 302 216,14 | 0,10 | | |

Раздел 2

Сведения о местоположении границ объекта

| 1 | 2 | 3 | 4 | 5 | 6 |
|----------|------------|--------------|---------------------|----------|----------|
| н1863 | 560 056,62 | 1 302 212,97 | Аналитический метод | 0,10 | — |
| н1864 | 560 033,66 | 1 302 210,82 | | 0,10 | |
| н1865 | 559 989,33 | 1 302 202,47 | | 0,10 | |
| н1866 | 559 935,59 | 1 302 190,01 | | 0,10 | |
| н1867 | 559 898,03 | 1 302 176,95 | | 0,10 | |
| н1868 | 559 887,96 | 1 302 172,47 | | 0,10 | |
| н1869 | 559 862,39 | 1 302 158,11 | | 0,10 | |
| н1870 | 559 825,34 | 1 302 140,79 | | 0,10 | |
| н1871 | 559 808,18 | 1 302 132,29 | | 0,10 | |
| н1872 | 559 793,63 | 1 302 126,16 | | 0,10 | |
| н1873 | 559 759,23 | 1 302 111,64 | | 0,10 | |
| н1874 | 559 710,42 | 1 302 090,62 | | 0,10 | |
| н1875 | 559 687,77 | 1 302 083,22 | | 0,10 | |
| н1876 | 559 630,50 | 1 302 080,24 | | 0,10 | |
| н1877 | 559 555,21 | 1 302 084,00 | | 0,10 | |
| н1878 | 559 482,40 | 1 302 094,65 | | 0,10 | |
| н1879 | 559 411,02 | 1 302 099,33 | | 0,10 | |
| н1880 | 559 357,49 | 1 302 097,48 | | 0,10 | |
| н1881 | 559 318,17 | 1 302 073,91 | | 0,10 | |
| н1882 | 559 287,66 | 1 302 112,70 | | 0,10 | |
| н1883 | 559 244,89 | 1 302 108,75 | | 0,10 | |
| н1884 | 559 153,45 | 1 302 086,41 | | 0,10 | |
| н1885 | 559 088,45 | 1 302 067,01 | | 0,10 | |
| н1886 | 559 033,63 | 1 302 037,24 | | 0,10 | |
| н1887 | 559 031,48 | 1 302 041,03 | | 0,10 | |
| н1888 | 559 014,10 | 1 302 031,13 | | 0,10 | |
| н1889 | 559 016,08 | 1 302 027,66 | | 0,10 | |
| н1890 | 559 051,90 | 1 301 886,64 | | 0,10 | |
| н1891 | 559 052,87 | 1 301 886,87 | | 0,10 | |
| н1892 | 559 063,81 | 1 301 843,86 | | 0,10 | |
| н1893 | 559 062,83 | 1 301 843,62 | | 0,10 | |
| н1894 | 559 069,51 | 1 301 817,33 | | 0,10 | |
| н1895 | 558 951,01 | 1 301 787,29 | | 0,10 | |
| н1896 | 558 846,42 | 1 301 704,79 | | 0,10 | |
| н1897 | 558 687,77 | 1 301 562,85 | | 0,10 | |
| н1898 | 558 532,38 | 1 301 423,93 | | 0,10 | |
| н1899 | 558 419,78 | 1 301 321,12 | | 0,10 | |
| н1900 | 558 417,27 | 1 301 318,51 | | 0,10 | |
| н1901 | 558 394,00 | 1 301 323,67 | | 0,10 | |
| н1902 | 558 345,88 | 1 301 277,85 | | 0,10 | |
| н1903 | 558 393,44 | 1 301 180,43 | | 0,10 | |
| н1904 | 558 457,91 | 1 301 141,95 | 0,10 | | |
| н1905 | 558 528,92 | 1 301 098,62 | 0,10 | | |
| н1906 | 558 549,00 | 1 301 089,38 | 0,10 | | |
| н1907 | 558 571,82 | 1 301 066,15 | 0,10 | | |
| н1908 | 558 594,49 | 1 301 029,03 | 0,10 | | |
| н1909 | 558 599,34 | 1 300 976,16 | 0,10 | | |
| н1910 | 558 618,21 | 1 300 960,70 | 0,10 | | |
| н1911 | 558 638,55 | 1 300 945,68 | 0,10 | | |
| н1912 | 558 648,47 | 1 300 932,70 | 0,10 | | |
| н1913 | 558 636,75 | 1 300 897,93 | 0,10 | | |
| н1914 | 558 615,04 | 1 300 857,15 | 0,10 | | |
| н1915 | 558 630,26 | 1 300 839,78 | 0,10 | | |
| н1916 | 558 636,76 | 1 300 827,87 | 0,10 | | |
| н1917 | 558 640,50 | 1 300 810,71 | 0,10 | | |

Раздел 2

Сведения о местоположении границ объекта

| 1 | 2 | 3 | 4 | 5 | 6 |
|-------|------------|--------------|---------------------|------|---|
| н1918 | 558 642,26 | 1 300 796,32 | Аналитический метод | 0,10 | — |
| н1919 | 558 628,37 | 1 300 794,62 | | 0,10 | |
| н1920 | 558 630,93 | 1 300 773,78 | | 0,10 | |
| н1921 | 558 644,81 | 1 300 775,49 | | 0,10 | |
| н1922 | 558 646,18 | 1 300 764,35 | | 0,10 | |
| н1923 | 558 654,89 | 1 300 722,12 | | 0,10 | |
| н1924 | 558 657,06 | 1 300 691,82 | | 0,10 | |
| н1925 | 558 653,78 | 1 300 626,71 | | 0,10 | |
| н1926 | 558 645,86 | 1 300 572,01 | | 0,10 | |
| н1927 | 558 655,98 | 1 300 495,87 | | 0,10 | |
| н1928 | 558 659,25 | 1 300 466,52 | | 0,10 | |
| н1929 | 558 649,68 | 1 300 442,72 | | 0,10 | |
| н1930 | 558 642,38 | 1 300 435,34 | | 0,10 | |
| н1931 | 558 611,35 | 1 300 413,83 | | 0,10 | |
| н1932 | 558 595,32 | 1 300 395,95 | | 0,10 | |
| н1933 | 558 588,06 | 1 300 379,12 | | 0,10 | |
| н1934 | 558 580,15 | 1 300 317,38 | | 0,10 | |
| н1935 | 558 608,46 | 1 300 284,19 | | 0,10 | |
| н1936 | 558 685,81 | 1 300 218,33 | | 0,10 | |
| н1937 | 558 698,14 | 1 300 187,80 | | 0,10 | |
| н1938 | 558 700,33 | 1 300 167,87 | | 0,10 | |
| н1939 | 558 696,92 | 1 300 124,58 | | 0,10 | |
| н1940 | 558 696,71 | 1 300 089,20 | | 0,10 | |
| н1941 | 558 704,99 | 1 300 021,42 | | 0,10 | |
| н1942 | 558 700,18 | 1 299 991,21 | | 0,10 | |
| н1943 | 558 700,06 | 1 299 930,89 | | 0,10 | |
| н1944 | 558 701,38 | 1 299 864,09 | | 0,10 | |
| н1945 | 558 699,09 | 1 299 790,38 | | 0,10 | |
| н1946 | 558 693,78 | 1 299 751,24 | | 0,10 | |
| н1947 | 558 695,88 | 1 299 703,39 | | 0,10 | |
| н1948 | 558 701,15 | 1 299 682,73 | | 0,10 | |
| н1949 | 558 710,08 | 1 299 672,14 | | 0,10 | |
| н1950 | 558 717,26 | 1 299 620,50 | | 0,10 | |
| н1951 | 558 717,26 | 1 299 585,83 | | 0,10 | |
| н1952 | 558 719,66 | 1 299 516,95 | | 0,10 | |
| н1953 | 558 724,98 | 1 299 457,34 | | 0,10 | |
| н1954 | 558 726,26 | 1 299 413,28 | | 0,10 | |
| н1955 | 558 706,64 | 1 299 376,73 | | 0,10 | |
| н1956 | 558 693,85 | 1 299 365,67 | | 0,10 | |
| н1957 | 558 684,69 | 1 299 376,26 | | 0,10 | |
| н1958 | 558 668,81 | 1 299 362,52 | | 0,10 | |
| н1959 | 558 677,97 | 1 299 351,93 | | 0,10 | |
| н1960 | 558 662,85 | 1 299 338,86 | | 0,10 | |
| н1961 | 558 617,27 | 1 299 311,75 | | 0,10 | |
| н1962 | 558 580,19 | 1 299 298,01 | | 0,10 | |
| н1963 | 558 552,85 | 1 299 282,31 | | 0,10 | |
| н1964 | 558 529,41 | 1 299 260,25 | | 0,10 | |
| н1965 | 558 494,20 | 1 299 213,13 | | 0,10 | |
| н1966 | 558 458,96 | 1 299 175,56 | 0,10 | | |
| н1967 | 558 411,90 | 1 299 151,97 | 0,10 | | |
| н1968 | 558 368,43 | 1 299 144,06 | 0,10 | | |
| н1969 | 558 332,61 | 1 299 137,61 | 0,10 | | |
| н1970 | 558 292,72 | 1 299 132,18 | 0,10 | | |
| н1971 | 558 242,80 | 1 299 143,70 | 0,10 | | |
| н1972 | 558 184,66 | 1 299 162,06 | 0,10 | | |

Раздел 2

Сведения о местоположении границ объекта

| 1 | 2 | 3 | 4 | 5 | 6 |
|-------|------------|--------------|---------------------|------|---|
| н1973 | 558 162,14 | 1 299 171,33 | Аналитический метод | 0,10 | — |
| н1974 | 558 142,18 | 1 299 175,51 | | 0,10 | |
| н1975 | 558 109,22 | 1 299 169,30 | | 0,10 | |
| н1976 | 558 064,67 | 1 299 159,32 | | 0,10 | |
| н1977 | 558 034,17 | 1 299 145,52 | | 0,10 | |
| н1978 | 558 016,63 | 1 299 129,69 | | 0,10 | |
| н1979 | 558 002,31 | 1 299 109,25 | | 0,10 | |
| н1980 | 557 979,55 | 1 299 074,47 | | 0,10 | |
| н1981 | 557 955,84 | 1 299 064,68 | | 0,10 | |
| н1982 | 557 899,96 | 1 299 061,48 | | 0,10 | |
| н1983 | 557 832,95 | 1 299 047,18 | | 0,10 | |
| н1984 | 557 803,97 | 1 299 038,59 | | 0,10 | |
| н1985 | 557 758,85 | 1 298 996,36 | | 0,10 | |
| н1986 | 557 718,41 | 1 298 972,68 | | 0,10 | |
| н1987 | 557 672,32 | 1 298 937,72 | | 0,10 | |
| н1988 | 557 641,58 | 1 298 930,34 | | 0,10 | |
| н1989 | 557 589,53 | 1 298 890,68 | | 0,10 | |
| н1990 | 557 295,78 | 1 298 885,39 | | 0,10 | |
| н1991 | 557 236,10 | 1 298 891,52 | | 0,10 | |
| н1992 | 557 165,52 | 1 298 898,77 | | 0,10 | |
| н1993 | 557 094,08 | 1 298 878,95 | | 0,10 | |
| н1994 | 557 086,52 | 1 298 875,09 | | 0,10 | |
| н1995 | 557 080,16 | 1 298 887,56 | | 0,10 | |
| н1996 | 557 061,46 | 1 298 878,01 | | 0,10 | |
| н1997 | 557 067,82 | 1 298 865,54 | | 0,10 | |
| н1998 | 557 057,07 | 1 298 860,07 | | 0,10 | |
| н1999 | 557 025,36 | 1 298 831,04 | | 0,10 | |
| н2000 | 557 011,47 | 1 298 797,02 | | 0,10 | |
| н2001 | 556 980,12 | 1 298 769,35 | | 0,10 | |
| н2002 | 556 936,57 | 1 298 762,73 | | 0,10 | |
| н2003 | 556 888,91 | 1 298 757,02 | | 0,10 | |
| н2004 | 556 834,36 | 1 298 718,06 | | 0,10 | |
| н2005 | 556 830,55 | 1 298 653,40 | | 0,10 | |
| н2006 | 556 829,24 | 1 298 602,18 | | 0,10 | |
| н2007 | 556 834,28 | 1 298 569,51 | | 0,10 | |
| н2008 | 556 845,06 | 1 298 548,37 | | 0,10 | |
| н2009 | 556 852,22 | 1 298 509,48 | | 0,10 | |
| н2010 | 556 858,86 | 1 298 448,31 | | 0,10 | |
| н2011 | 556 867,57 | 1 298 387,05 | | 0,10 | |
| н2012 | 556 876,36 | 1 298 322,21 | | 0,10 | |
| н2013 | 556 884,31 | 1 298 277,63 | | 0,10 | |
| н2014 | 556 887,16 | 1 298 222,69 | | 0,10 | |
| н2015 | 556 891,89 | 1 298 171,32 | | 0,10 | |
| н2016 | 556 900,07 | 1 298 125,32 | | 0,10 | |
| н2017 | 556 906,17 | 1 298 077,96 | | 0,10 | |
| н2018 | 556 908,64 | 1 298 063,42 | | 0,10 | |
| н2019 | 556 894,85 | 1 298 061,06 | | 0,10 | |
| н2020 | 556 898,38 | 1 298 040,36 | 0,10 | | |
| н2021 | 556 912,18 | 1 298 042,72 | 0,10 | | |
| н2022 | 556 914,42 | 1 298 029,64 | 0,10 | | |
| н2023 | 556 929,21 | 1 297 908,59 | 0,10 | | |
| н2024 | 556 937,24 | 1 297 842,28 | 0,10 | | |
| н2025 | 556 945,18 | 1 297 781,88 | 0,10 | | |
| н2026 | 556 950,56 | 1 297 723,28 | 0,10 | | |
| н2027 | 556 960,47 | 1 297 651,96 | 0,10 | | |

Раздел 2

Сведения о местоположении границ объекта

| 1 | 2 | 3 | 4 | 5 | 6 |
|-------|------------|--------------|---------------------|------|---|
| н2028 | 556 966,17 | 1 297 589,58 | Аналитический метод | 0,10 | — |
| н2029 | 556 971,75 | 1 297 544,54 | | 0,10 | |
| н2030 | 556 974,57 | 1 297 492,13 | | 0,10 | |
| н2031 | 556 987,65 | 1 297 423,01 | | 0,10 | |
| н2032 | 556 994,36 | 1 297 379,82 | | 0,10 | |
| н2033 | 556 998,02 | 1 297 326,15 | | 0,10 | |
| н2034 | 557 005,31 | 1 297 267,79 | | 0,10 | |
| н2035 | 557 015,24 | 1 297 209,31 | | 0,10 | |
| н2036 | 557 022,67 | 1 297 141,64 | | 0,10 | |
| н2037 | 557 030,51 | 1 297 085,67 | | 0,10 | |
| н2038 | 557 037,98 | 1 297 028,31 | | 0,10 | |
| н2039 | 557 050,83 | 1 296 934,24 | | 0,10 | |
| н2040 | 557 049,84 | 1 296 929,42 | | 0,10 | |
| н2041 | 557 040,89 | 1 296 920,92 | | 0,10 | |
| н2042 | 557 007,69 | 1 296 876,96 | | 0,10 | |
| н2043 | 556 993,06 | 1 296 853,11 | | 0,10 | |
| н2044 | 556 983,52 | 1 296 843,73 | | 0,10 | |
| н2045 | 556 925,11 | 1 296 829,24 | | 0,10 | |
| н2046 | 556 890,12 | 1 296 796,91 | | 0,10 | |
| н2047 | 556 865,09 | 1 296 758,21 | | 0,10 | |
| н2048 | 556 815,74 | 1 296 713,98 | | 0,10 | |
| н2049 | 556 775,22 | 1 296 688,99 | | 0,10 | |
| н2050 | 556 730,91 | 1 296 665,23 | | 0,10 | |
| н2051 | 556 703,15 | 1 296 646,64 | | 0,10 | |
| н2052 | 556 645,37 | 1 296 625,85 | | 0,10 | |
| н2053 | 556 601,51 | 1 296 617,57 | | 0,10 | |
| н2054 | 556 577,14 | 1 296 616,80 | | 0,10 | |
| н2055 | 556 537,95 | 1 296 619,45 | | 0,10 | |
| н2056 | 556 489,09 | 1 296 622,75 | | 0,10 | |
| н2057 | 556 438,44 | 1 296 613,31 | | 0,10 | |
| н2058 | 556 396,31 | 1 296 600,84 | | 0,10 | |
| н2059 | 556 365,16 | 1 296 604,07 | | 0,10 | |
| н2060 | 556 313,95 | 1 296 610,62 | | 0,10 | |
| н2061 | 556 270,98 | 1 296 621,68 | | 0,10 | |
| н2062 | 556 218,87 | 1 296 632,50 | | 0,10 | |
| н2063 | 556 181,69 | 1 296 622,17 | | 0,10 | |
| н2064 | 556 139,07 | 1 296 618,29 | | 0,10 | |
| н2065 | 556 081,70 | 1 296 604,02 | | 0,10 | |
| н2066 | 556 020,76 | 1 296 587,38 | | 0,10 | |
| н2067 | 555 968,62 | 1 296 552,73 | | 0,10 | |
| н2068 | 555 976,03 | 1 296 456,32 | | 0,10 | |
| н2069 | 555 976,51 | 1 296 453,79 | | 0,10 | |
| н2070 | 555 962,79 | 1 296 451,07 | 0,10 | | |
| н2071 | 555 966,86 | 1 296 430,47 | 0,10 | | |
| н2072 | 555 980,59 | 1 296 433,19 | 0,10 | | |
| н2073 | 555 985,58 | 1 296 407,97 | 0,10 | | |
| н2074 | 555 989,76 | 1 296 365,67 | 0,10 | | |
| н2075 | 556 007,48 | 1 296 298,76 | 0,10 | | |
| н2076 | 556 022,20 | 1 296 225,59 | 0,10 | | |
| н2077 | 556 044,01 | 1 296 090,66 | 0,10 | | |
| н2078 | 556 047,34 | 1 296 036,63 | 0,10 | | |
| н2079 | 556 053,24 | 1 295 999,52 | 0,10 | | |
| н2080 | 556 048,75 | 1 295 979,23 | 0,10 | | |
| н2081 | 556 031,32 | 1 295 956,64 | 0,10 | | |
| н2082 | 555 965,30 | 1 295 958,35 | 0,10 | | |

Раздел 2

Сведения о местоположении границ объекта

| 1 | 2 | 3 | 4 | 5 | 6 |
|----------|------------|--------------|---------------------|----------|----------|
| н2083 | 555 919,21 | 1 295 970,98 | Аналитический метод | 0,10 | — |
| н2084 | 555 822,85 | 1 296 015,24 | | 0,10 | |
| н2085 | 555 728,75 | 1 296 023,75 | | 0,10 | |
| н2086 | 555 683,90 | 1 296 042,71 | | 0,10 | |
| н2087 | 555 584,04 | 1 296 128,13 | | 0,10 | |
| н2088 | 555 568,59 | 1 296 139,68 | | 0,10 | |
| н2089 | 555 576,96 | 1 296 150,89 | | 0,10 | |
| н2090 | 555 560,14 | 1 296 163,46 | | 0,10 | |
| н2091 | 555 551,77 | 1 296 152,25 | | 0,10 | |
| н2092 | 555 537,95 | 1 296 162,57 | | 0,10 | |
| н2093 | 555 504,54 | 1 296 169,69 | | 0,10 | |
| н2094 | 555 400,69 | 1 296 175,51 | | 0,10 | |
| н2095 | 555 265,22 | 1 296 176,48 | | 0,10 | |
| н2096 | 555 232,43 | 1 296 169,23 | | 0,10 | |
| н2097 | 555 186,73 | 1 296 172,65 | | 0,10 | |
| н2098 | 555 147,59 | 1 296 174,41 | | 0,10 | |
| н2099 | 555 125,98 | 1 296 165,60 | | 0,10 | |
| н2100 | 555 103,37 | 1 296 149,43 | | 0,10 | |
| н2101 | 555 087,43 | 1 296 134,52 | | 0,10 | |
| н2102 | 555 071,62 | 1 296 126,38 | | 0,10 | |
| н2103 | 555 046,35 | 1 296 122,57 | | 0,10 | |
| н2104 | 555 016,90 | 1 296 126,72 | | 0,10 | |
| н2105 | 555 007,47 | 1 296 134,86 | | 0,10 | |
| н2106 | 554 991,18 | 1 296 145,97 | | 0,10 | |
| н2107 | 554 978,83 | 1 296 156,36 | | 0,10 | |
| н2108 | 554 982,12 | 1 296 159,51 | | 0,10 | |
| н2109 | 554 975,19 | 1 296 166,72 | | 0,10 | |
| н2110 | 554 968,12 | 1 296 159,94 | | 0,10 | |
| н2111 | 554 964,59 | 1 296 164,97 | | 0,10 | |
| н2112 | 554 962,87 | 1 296 167,42 | | 0,10 | |
| н2113 | 554 957,96 | 1 296 163,97 | | 0,10 | |
| н2114 | 554 959,68 | 1 296 161,52 | | 0,10 | |
| н2115 | 554 963,74 | 1 296 155,73 | | 0,10 | |
| н2116 | 554 756,64 | 1 295 956,91 | | 0,10 | |
| н2117 | 554 753,72 | 1 295 954,18 | | 0,10 | |
| н2118 | 554 767,39 | 1 295 939,58 | | 0,10 | |
| н2119 | 554 770,31 | 1 295 942,32 | | 0,10 | |
| н2120 | 554 776,05 | 1 295 936,18 | 0,10 | | |
| н2121 | 554 814,62 | 1 295 893,00 | 0,10 | | |
| н2122 | 554 991,33 | 1 295 671,50 | 0,10 | | |
| н2123 | 555 022,04 | 1 295 646,49 | 0,10 | | |
| н2124 | 555 049,05 | 1 295 612,69 | 0,10 | | |
| н2125 | 555 073,68 | 1 295 556,91 | 0,10 | | |
| н2126 | 555 095,42 | 1 295 527,05 | 0,10 | | |
| н2127 | 555 094,66 | 1 295 440,14 | 0,10 | | |
| н2128 | 555 147,22 | 1 295 324,30 | 0,10 | | |
| н2129 | 555 188,67 | 1 295 263,92 | 0,10 | | |
| н2130 | 555 251,49 | 1 295 193,74 | 0,10 | | |
| н2131 | 555 371,92 | 1 295 104,72 | 0,10 | | |
| н2132 | 555 451,42 | 1 295 017,36 | 0,10 | | |
| н2133 | 555 479,27 | 1 294 975,33 | 0,10 | | |
| н2134 | 555 532,26 | 1 294 918,89 | 0,10 | | |
| н2135 | 555 559,81 | 1 294 899,97 | 0,10 | | |
| н2136 | 555 612,87 | 1 294 843,31 | 0,10 | | |
| н2137 | 555 648,28 | 1 294 805,42 | 0,10 | | |

Раздел 2

Сведения о местоположении границ объекта

| 1 | 2 | 3 | 4 | 5 | 6 |
|-------|------------|--------------|---------------------|------|---|
| н2138 | 555 729,66 | 1 294 739,45 | | 0,10 | |
| н2139 | 555 783,64 | 1 294 678,64 | | 0,10 | |
| н2140 | 555 800,60 | 1 294 670,92 | | 0,10 | |
| н2141 | 555 834,50 | 1 294 641,76 | | 0,10 | |
| н2142 | 555 831,19 | 1 294 601,33 | | 0,10 | |
| н2143 | 555 856,23 | 1 294 536,56 | | 0,10 | |
| н2144 | 555 912,40 | 1 294 470,05 | | 0,10 | |
| н2145 | 556 029,53 | 1 294 354,34 | | 0,10 | |
| н2146 | 556 103,31 | 1 294 201,94 | | 0,10 | |
| н2147 | 556 117,62 | 1 294 178,88 | | 0,10 | |
| н2148 | 556 125,53 | 1 294 144,03 | | 0,10 | |
| н2149 | 556 125,53 | 1 294 089,99 | | 0,10 | |
| н2150 | 556 138,68 | 1 294 003,62 | | 0,10 | |
| н2151 | 556 133,65 | 1 293 964,66 | | 0,10 | |
| н2152 | 556 115,61 | 1 293 925,21 | | 0,10 | |
| н2153 | 556 098,69 | 1 293 906,93 | | 0,10 | |
| н2154 | 556 085,40 | 1 293 874,82 | | 0,10 | |
| н2155 | 556 092,43 | 1 293 846,40 | | 0,10 | |
| н2156 | 556 102,62 | 1 293 814,62 | | 0,10 | |
| н2157 | 556 089,29 | 1 293 810,34 | | 0,10 | |
| н2158 | 556 095,71 | 1 293 790,34 | | 0,10 | |
| н2159 | 556 109,04 | 1 293 794,62 | | 0,10 | |
| н2160 | 556 121,71 | 1 293 755,15 | | 0,10 | |
| н2161 | 556 155,21 | 1 293 706,00 | | 0,10 | |
| н2162 | 556 163,17 | 1 293 680,14 | | 0,10 | |
| н2163 | 556 174,26 | 1 293 576,63 | | 0,10 | |
| н2164 | 556 177,55 | 1 293 496,65 | | 0,10 | |
| н2165 | 556 169,59 | 1 293 474,22 | Аналитический метод | 0,10 | — |
| н2166 | 556 123,53 | 1 293 376,33 | | 0,10 | |
| н2167 | 556 074,95 | 1 293 305,82 | | 0,10 | |
| н2168 | 556 064,89 | 1 293 297,20 | | 0,10 | |
| н2169 | 556 001,40 | 1 293 268,34 | | 0,10 | |
| н2170 | 555 884,63 | 1 293 202,57 | | 0,10 | |
| н2171 | 555 858,19 | 1 293 185,15 | | 0,10 | |
| н2172 | 555 836,28 | 1 293 164,02 | | 0,10 | |
| н2173 | 555 810,04 | 1 293 121,73 | | 0,10 | |
| н2174 | 555 758,01 | 1 293 072,08 | | 0,10 | |
| н2175 | 555 745,26 | 1 293 061,98 | | 0,10 | |
| н2176 | 555 698,03 | 1 293 031,92 | | 0,10 | |
| н2177 | 555 677,06 | 1 293 013,86 | | 0,10 | |
| н2178 | 555 664,89 | 1 292 998,76 | | 0,10 | |
| н2179 | 555 641,51 | 1 292 970,88 | | 0,10 | |
| н2180 | 555 625,61 | 1 292 948,38 | | 0,10 | |
| н2181 | 555 599,75 | 1 292 899,99 | | 0,10 | |
| н2182 | 555 590,33 | 1 292 846,79 | | 0,10 | |
| н2183 | 555 590,62 | 1 292 800,29 | | 0,10 | |
| н2184 | 555 585,17 | 1 292 773,42 | | 0,10 | |
| н2185 | 555 575,03 | 1 292 748,49 | | 0,10 | |
| н2186 | 555 540,36 | 1 292 756,17 | | 0,10 | |
| н2187 | 555 510,24 | 1 292 771,82 | | 0,10 | |
| н2188 | 555 389,73 | 1 292 812,55 | | 0,10 | |
| н2189 | 555 374,68 | 1 292 837,39 | | 0,10 | |
| н2190 | 555 326,23 | 1 292 889,13 | | 0,10 | |
| н2191 | 555 103,36 | 1 293 005,66 | | 0,10 | |
| н2192 | 555 077,05 | 1 293 027,37 | | 0,10 | |

Раздел 2

Сведения о местоположении границ объекта

| 1 | 2 | 3 | 4 | 5 | 6 |
|----------|------------|--------------|---------------------|----------|----------|
| н2193 | 555 034,30 | 1 293 092,59 | Аналитический метод | 0,10 | — |
| н2194 | 555 021,39 | 1 293 176,47 | | 0,10 | |
| н2195 | 554 960,18 | 1 293 215,50 | | 0,10 | |
| н2196 | 554 958,99 | 1 293 217,13 | | 0,10 | |
| н2197 | 554 970,29 | 1 293 225,39 | | 0,10 | |
| н2198 | 554 957,91 | 1 293 242,34 | | 0,10 | |
| н2199 | 554 946,61 | 1 293 234,09 | | 0,10 | |
| н2200 | 554 900,59 | 1 293 297,06 | | 0,10 | |
| н2201 | 554 842,64 | 1 293 355,94 | | 0,10 | |
| н2202 | 554 794,18 | 1 293 393,08 | | 0,10 | |
| н2203 | 554 748,65 | 1 293 415,35 | | 0,10 | |
| н2204 | 554 704,08 | 1 293 459,64 | | 0,10 | |
| н2205 | 554 681,40 | 1 293 496,42 | | 0,10 | |
| н2206 | 554 660,33 | 1 293 547,79 | | 0,10 | |
| н2207 | 554 633,56 | 1 293 640,18 | | 0,10 | |
| н2208 | 554 608,33 | 1 293 681,70 | | 0,10 | |
| н2209 | 554 563,91 | 1 293 703,27 | | 0,10 | |
| н2210 | 554 505,11 | 1 293 686,31 | | 0,10 | |
| н2211 | 554 487,06 | 1 293 695,33 | | 0,10 | |
| н2212 | 554 493,31 | 1 293 707,85 | | 0,10 | |
| н2213 | 554 474,52 | 1 293 717,23 | | 0,10 | |
| н2214 | 554 468,28 | 1 293 704,71 | | 0,10 | |
| н2215 | 554 460,32 | 1 293 708,67 | | 0,10 | |
| н2216 | 554 411,33 | 1 293 718,08 | | 0,10 | |
| н2217 | 554 390,71 | 1 293 733,33 | | 0,10 | |
| н2218 | 554 341,03 | 1 293 783,51 | | 0,10 | |
| н2219 | 554 316,13 | 1 293 805,21 | | 0,10 | |
| н2220 | 554 284,57 | 1 293 849,21 | | 0,10 | |
| н2221 | 554 256,16 | 1 293 877,55 | | 0,10 | |
| н2222 | 554 240,06 | 1 293 923,30 | | 0,10 | |
| н2223 | 554 238,90 | 1 293 991,19 | | 0,10 | |
| н2224 | 554 217,94 | 1 294 086,23 | | 0,10 | |
| н2225 | 554 204,84 | 1 294 184,82 | | 0,10 | |
| н2226 | 554 180,35 | 1 294 300,17 | | 0,10 | |
| н2227 | 554 164,04 | 1 294 325,25 | | 0,10 | |
| н2228 | 554 136,66 | 1 294 341,92 | | 0,10 | |
| н2229 | 554 072,29 | 1 294 358,89 | | 0,10 | |
| н2230 | 553 875,62 | 1 294 443,76 | | 0,10 | |
| н2231 | 553 731,52 | 1 294 481,53 | | 0,10 | |
| н2232 | 553 735,07 | 1 294 495,07 | | 0,10 | |
| н2233 | 553 714,76 | 1 294 500,39 | | 0,10 | |
| н2234 | 553 711,21 | 1 294 486,86 | | 0,10 | |
| н2235 | 553 674,93 | 1 294 496,36 | | 0,10 | |
| н2236 | 553 496,23 | 1 294 490,12 | | 0,10 | |
| н2237 | 553 461,62 | 1 294 496,55 | | 0,10 | |
| н2238 | 553 437,73 | 1 294 577,36 | | 0,10 | |
| н2239 | 553 433,17 | 1 294 615,26 | | 0,10 | |
| н2240 | 553 412,01 | 1 294 672,44 | 0,10 | | |
| н2241 | 553 397,29 | 1 294 724,45 | 0,10 | | |
| н2242 | 553 363,97 | 1 294 772,92 | 0,10 | | |
| н2243 | 553 351,02 | 1 294 796,86 | 0,10 | | |
| н2244 | 553 363,33 | 1 294 803,52 | 0,10 | | |
| н2245 | 553 353,34 | 1 294 821,99 | 0,10 | | |
| н2246 | 553 341,03 | 1 294 815,33 | 0,10 | | |
| н2247 | 553 338,63 | 1 294 819,76 | 0,10 | | |

Раздел 2

Сведения о местоположении границ объекта

| 1 | 2 | 3 | 4 | 5 | 6 |
|-------|------------|--------------|---------------------|------|---|
| н2248 | 553 344,09 | 1 294 895,86 | Аналитический метод | 0,10 | — |
| н2249 | 553 317,26 | 1 294 984,34 | | 0,10 | |
| н2250 | 553 275,91 | 1 295 021,37 | | 0,10 | |
| н2251 | 553 271,85 | 1 295 058,51 | | 0,10 | |
| н2252 | 553 235,85 | 1 295 109,99 | | 0,10 | |
| н2253 | 553 215,99 | 1 295 123,39 | | 0,10 | |
| н2254 | 553 106,98 | 1 295 163,42 | | 0,10 | |
| н2255 | 553 055,23 | 1 295 168,96 | | 0,10 | |
| н2256 | 552 961,71 | 1 295 207,32 | | 0,10 | |
| н2257 | 552 931,51 | 1 295 231,17 | | 0,10 | |
| н2258 | 552 900,97 | 1 295 276,56 | | 0,10 | |
| н2259 | 552 878,06 | 1 295 305,22 | | 0,10 | |
| н2260 | 552 838,26 | 1 295 340,25 | | 0,10 | |
| н2261 | 552 812,25 | 1 295 314,64 | | 0,10 | |
| н2262 | 552 820,68 | 1 295 226,26 | | 0,10 | |
| н2263 | 552 829,95 | 1 295 100,97 | | 0,10 | |
| н2264 | 552 824,96 | 1 295 014,79 | | 0,10 | |
| н2265 | 552 805,24 | 1 294 950,65 | | 0,10 | |
| н2266 | 552 774,21 | 1 294 887,53 | | 0,10 | |
| н2267 | 552 762,71 | 1 294 872,26 | | 0,10 | |
| н2268 | 552 751,53 | 1 294 880,68 | | 0,10 | |
| н2269 | 552 738,89 | 1 294 863,91 | | 0,10 | |
| н2270 | 552 750,07 | 1 294 855,49 | | 0,10 | |
| н2271 | 552 731,98 | 1 294 831,45 | | 0,10 | |
| н2272 | 552 667,27 | 1 294 772,80 | | 0,10 | |
| н2273 | 552 607,41 | 1 294 735,62 | | 0,10 | |
| н2274 | 552 547,24 | 1 294 711,37 | | 0,10 | |
| н2275 | 552 487,93 | 1 294 701,49 | | 0,10 | |
| н2276 | 552 459,67 | 1 294 706,02 | | 0,10 | |
| н2277 | 551 863,17 | 1 294 751,70 | | 0,10 | |
| н2278 | 551 828,74 | 1 294 752,91 | | 0,10 | |
| н2279 | 551 829,22 | 1 294 766,89 | | 0,10 | |
| н2280 | 551 808,24 | 1 294 767,63 | | 0,10 | |
| н2281 | 551 807,74 | 1 294 753,65 | | 0,10 | |
| н2282 | 551 776,25 | 1 294 754,75 | | 0,10 | |
| н2283 | 551 546,88 | 1 294 779,04 | | 0,10 | |
| н2284 | 551 462,36 | 1 294 770,53 | | 0,10 | |
| н2285 | 551 342,77 | 1 294 765,99 | | 0,10 | |
| н2286 | 551 282,08 | 1 294 772,83 | | 0,10 | |
| н2287 | 551 230,76 | 1 294 798,82 | | 0,10 | |
| н2288 | 551 106,70 | 1 294 805,65 | | 0,10 | |
| н2289 | 551 061,93 | 1 294 803,30 | | 0,10 | |
| н2290 | 550 860,94 | 1 294 774,84 | 0,10 | | |
| н2291 | 550 835,71 | 1 294 800,03 | 0,10 | | |
| н2292 | 550 510,51 | 1 294 548,58 | 0,10 | | |
| н2293 | 550 605,38 | 1 294 399,71 | 0,10 | | |
| н2294 | 550 599,06 | 1 294 313,21 | 0,10 | | |
| н2295 | 550 584,49 | 1 294 238,02 | 0,10 | | |
| н2296 | 550 557,61 | 1 294 183,24 | 0,10 | | |
| н2297 | 550 474,18 | 1 294 169,48 | 0,10 | | |
| н2298 | 550 375,50 | 1 294 064,22 | 0,10 | | |
| н2299 | 550 355,74 | 1 294 046,11 | 0,10 | | |
| н2300 | 550 310,59 | 1 293 716,33 | 0,10 | | |
| н2301 | 550 327,80 | 1 293 678,90 | 0,10 | | |
| н2302 | 550 884,41 | 1 292 956,92 | 0,10 | | |

Раздел 2

Сведения о местоположении границ объекта

| 1 | 2 | 3 | 4 | 5 | 6 |
|-------|------------|--------------|---------------------|------|---|
| н2303 | 550 922,36 | 1 292 853,17 | Аналитический метод | 0,10 | — |
| н2304 | 551 026,45 | 1 292 613,96 | | 0,10 | |
| н2305 | 551 083,39 | 1 292 469,86 | | 0,10 | |
| н2306 | 551 051,63 | 1 292 344,71 | | 0,10 | |
| н2307 | 551 047,71 | 1 292 345,48 | | 0,10 | |
| н2308 | 551 043,86 | 1 292 325,86 | | 0,10 | |
| н2309 | 551 047,78 | 1 292 325,09 | | 0,10 | |
| н2310 | 551 031,16 | 1 292 240,33 | | 0,10 | |
| н2311 | 550 966,49 | 1 292 172,93 | | 0,10 | |
| н2312 | 550 860,72 | 1 292 034,25 | | 0,10 | |
| н2313 | 551 343,70 | 1 291 387,69 | | 0,10 | |
| н2314 | 551 381,56 | 1 291 339,50 | | 0,10 | |
| н2315 | 551 427,93 | 1 291 278,14 | | 0,10 | |
| н2316 | 551 422,44 | 1 291 216,17 | | 0,10 | |
| н2317 | 551 420,25 | 1 291 189,97 | | 0,10 | |
| н2318 | 551 411,55 | 1 291 080,18 | | 0,10 | |
| н2319 | 551 407,28 | 1 291 030,75 | | 0,10 | |
| н2320 | 551 373,22 | 1 290 561,99 | | 0,10 | |
| н2321 | 551 278,56 | 1 289 912,04 | | 0,10 | |
| н2322 | 551 258,02 | 1 289 792,52 | | 0,10 | |
| н2323 | 551 249,52 | 1 289 746,53 | | 0,10 | |
| н2324 | 551 231,85 | 1 289 645,10 | | 0,10 | |
| н2325 | 551 195,12 | 1 289 422,08 | | 0,10 | |
| н2326 | 551 112,25 | 1 288 939,03 | | 0,10 | |
| н2327 | 551 086,44 | 1 288 778,52 | | 0,10 | |
| н2328 | 551 066,27 | 1 288 649,86 | | 0,10 | |
| н2329 | 551 025,36 | 1 288 377,23 | | 0,10 | |
| н2330 | 550 992,25 | 1 288 164,46 | | 0,10 | |
| н2331 | 551 014,90 | 1 288 045,95 | | 0,10 | |
| н2332 | 551 084,71 | 1 287 798,88 | | 0,10 | |
| н2333 | 551 134,27 | 1 287 698,36 | | 0,10 | |
| н2334 | 551 183,59 | 1 287 595,09 | | 0,10 | |
| н2335 | 551 176,14 | 1 287 571,87 | | 0,10 | |
| н2336 | 551 234,58 | 1 287 419,85 | | 0,10 | |
| н2337 | 551 265,99 | 1 287 314,64 | | 0,10 | |
| н2338 | 551 304,11 | 1 287 250,92 | | 0,10 | |
| н2339 | 551 560,61 | 1 286 932,44 | | 0,10 | |
| н2340 | 551 621,05 | 1 286 832,81 | 0,10 | | |
| н2341 | 551 575,41 | 1 286 808,09 | 0,10 | | |
| н2342 | 551 713,99 | 1 286 573,88 | 0,10 | | |
| н2343 | 551 710,55 | 1 286 571,85 | 0,10 | | |
| н2344 | 551 720,73 | 1 286 554,63 | 0,10 | | |
| н2345 | 551 724,15 | 1 286 556,66 | 0,10 | | |
| н2346 | 551 755,60 | 1 286 483,52 | 0,10 | | |
| н2347 | 551 751,92 | 1 286 481,94 | 0,10 | | |
| н2348 | 551 759,82 | 1 286 463,56 | 0,10 | | |
| н2349 | 551 769,01 | 1 286 467,51 | 0,10 | | |
| н2350 | 551 764,67 | 1 286 477,61 | 0,10 | | |
| н2351 | 551 805,55 | 1 286 495,19 | 0,10 | | |
| н2352 | 551 911,72 | 1 286 237,62 | 0,10 | | |
| н2353 | 552 163,56 | 1 285 665,26 | 0,10 | | |
| н2354 | 552 175,28 | 1 285 561,00 | 0,10 | | |
| н2355 | 552 196,54 | 1 285 490,42 | 0,10 | | |
| н2356 | 552 237,49 | 1 285 416,95 | 0,10 | | |
| н2357 | 552 339,52 | 1 285 160,51 | 0,10 | | |

Раздел 2

Сведения о местоположении границ объекта

| 1 | 2 | 3 | 4 | 5 | 6 |
|----------|------------|--------------|---------------------|----------|----------|
| н2358 | 552 394,80 | 1 285 104,67 | Аналитический метод | 0,10 | — |
| н2359 | 552 430,17 | 1 285 079,84 | | 0,10 | |
| н2360 | 552 508,21 | 1 285 048,63 | | 0,10 | |
| н2361 | 552 490,66 | 1 284 672,54 | | 0,10 | |
| н2362 | 552 472,66 | 1 284 577,73 | | 0,10 | |
| н2363 | 552 395,62 | 1 284 586,84 | | 0,10 | |
| н2364 | 552 355,17 | 1 284 467,36 | | 0,10 | |
| н2365 | 552 323,52 | 1 284 326,93 | | 0,10 | |
| н2366 | 552 349,05 | 1 284 240,57 | | 0,10 | |
| н2367 | 552 371,63 | 1 284 201,50 | | 0,10 | |
| н2368 | 552 392,22 | 1 284 183,93 | | 0,10 | |
| н2369 | 552 357,78 | 1 284 132,54 | | 0,10 | |
| н2370 | 552 342,78 | 1 284 120,23 | | 0,10 | |
| н2371 | 552 322,23 | 1 284 117,01 | | 0,10 | |
| н2372 | 552 322,35 | 1 284 116,01 | | 0,10 | |
| н2373 | 552 274,60 | 1 284 108,52 | | 0,10 | |
| н2374 | 552 274,49 | 1 284 109,52 | | 0,10 | |
| н2375 | 552 243,62 | 1 284 104,67 | | 0,10 | |
| н2376 | 552 242,89 | 1 284 103,72 | | 0,10 | |
| н2377 | 552 239,72 | 1 284 106,17 | | 0,10 | |
| н2378 | 552 227,50 | 1 284 090,33 | | 0,10 | |
| н2379 | 552 230,67 | 1 284 087,89 | | 0,10 | |
| н2380 | 552 118,89 | 1 283 943,03 | | 0,10 | |
| н2381 | 552 107,02 | 1 283 952,19 | | 0,10 | |
| н2382 | 552 099,69 | 1 283 942,69 | | 0,10 | |
| н2383 | 552 111,57 | 1 283 933,53 | | 0,10 | |
| н2384 | 552 109,56 | 1 283 930,92 | | 0,10 | |
| н2385 | 552 105,41 | 1 283 847,61 | | 0,10 | |
| н2386 | 552 086,03 | 1 283 780,23 | | 0,10 | |
| н2387 | 552 066,21 | 1 283 736,77 | | 0,10 | |
| н2388 | 552 062,27 | 1 283 736,14 | | 0,10 | |
| н2389 | 552 065,45 | 1 283 716,39 | | 0,10 | |
| н2390 | 552 069,40 | 1 283 717,03 | | 0,10 | |
| н2391 | 552 078,76 | 1 283 659,04 | | 0,10 | |
| н2392 | 552 085,53 | 1 283 629,04 | | 0,10 | |
| н2393 | 552 065,06 | 1 283 624,43 | | 0,10 | |
| н2394 | 552 068,14 | 1 283 610,78 | | 0,10 | |
| н2395 | 552 088,62 | 1 283 615,39 | | 0,10 | |
| н2396 | 552 098,70 | 1 283 570,77 | | 0,10 | |
| н2397 | 552 104,81 | 1 283 381,77 | | 0,10 | |
| н2398 | 552 054,97 | 1 283 267,82 | | 0,10 | |
| н2399 | 552 010,27 | 1 283 234,78 | | 0,10 | |
| н2400 | 551 958,31 | 1 283 191,44 | 0,10 | | |
| н2401 | 551 957,50 | 1 283 033,14 | 0,10 | | |
| н2402 | 551 936,03 | 1 282 976,89 | 0,10 | | |
| н2403 | 551 865,79 | 1 282 834,29 | 0,10 | | |
| н2404 | 551 827,12 | 1 282 811,55 | 0,10 | | |
| н2405 | 551 780,73 | 1 282 717,99 | 0,10 | | |
| н2406 | 551 785,25 | 1 282 598,61 | 0,10 | | |
| н2407 | 551 770,44 | 1 282 469,25 | 0,10 | | |
| н2408 | 551 635,84 | 1 282 297,47 | 0,10 | | |
| н2409 | 551 603,05 | 1 282 275,61 | 0,10 | | |
| н2410 | 551 587,32 | 1 282 235,40 | 0,10 | | |
| н2411 | 551 559,38 | 1 282 203,26 | 0,10 | | |
| н2412 | 551 514,37 | 1 282 177,96 | 0,10 | | |

Раздел 2

Сведения о местоположении границ объекта

| 1 | 2 | 3 | 4 | 5 | 6 |
|----------|------------|--------------|---------------------|----------|----------|
| н2413 | 551 406,50 | 1 282 015,21 | Аналитический метод | 0,10 | — |
| н2414 | 551 383,61 | 1 281 879,06 | | 0,10 | |
| н2415 | 551 289,76 | 1 281 789,11 | | 0,10 | |
| н2416 | 551 210,28 | 1 281 746,00 | | 0,10 | |
| н2417 | 551 171,47 | 1 281 704,90 | | 0,10 | |
| н2418 | 551 158,63 | 1 281 638,25 | | 0,10 | |
| н2419 | 551 159,63 | 1 281 604,12 | | 0,10 | |
| н2420 | 551 123,81 | 1 281 602,85 | | 0,10 | |
| н2421 | 551 046,29 | 1 281 600,51 | | 0,10 | |
| н2422 | 550 968,81 | 1 281 543,57 | | 0,10 | |
| н2423 | 550 747,81 | 1 281 392,34 | | 0,10 | |
| н2424 | 550 691,81 | 1 281 354,07 | | 0,10 | |
| н2425 | 550 443,66 | 1 281 184,85 | | 0,10 | |
| н2426 | 550 297,87 | 1 281 086,11 | | 0,10 | |
| н2427 | 550 194,18 | 1 281 016,47 | | 0,10 | |
| н2428 | 549 982,06 | 1 280 873,25 | | 0,10 | |
| н2429 | 549 923,78 | 1 280 832,51 | | 0,10 | |
| н2430 | 549 961,13 | 1 280 671,03 | | 0,10 | |
| н2431 | 549 848,15 | 1 280 598,19 | | 0,10 | |
| н2432 | 549 797,22 | 1 280 565,33 | | 0,10 | |
| н2433 | 549 645,54 | 1 280 468,56 | | 0,10 | |
| н2434 | 549 232,03 | 1 280 247,99 | | 0,10 | |
| н2435 | 548 242,74 | 1 279 876,30 | | 0,10 | |
| н2436 | 547 966,88 | 1 279 774,16 | | 0,10 | |
| н2437 | 547 815,74 | 1 279 712,09 | | 0,10 | |
| н2438 | 547 404,08 | 1 279 544,53 | | 0,10 | |
| н2439 | 547 395,79 | 1 279 564,91 | | 0,10 | |
| н2440 | 547 376,34 | 1 279 557,01 | | 0,10 | |
| н2441 | 547 371,08 | 1 279 569,98 | | 0,10 | |
| н2442 | 547 351,62 | 1 279 562,08 | | 0,10 | |
| н2443 | 547 356,89 | 1 279 549,11 | | 0,10 | |
| н2444 | 547 218,47 | 1 279 492,91 | | 0,10 | |
| н2445 | 546 925,13 | 1 279 372,66 | | 0,10 | |
| н2446 | 546 861,55 | 1 279 345,93 | | 0,10 | |
| н2447 | 546 762,52 | 1 279 345,62 | | 0,10 | |
| н2448 | 546 692,56 | 1 279 355,58 | | 0,10 | |
| н2449 | 546 694,53 | 1 279 369,44 | | 0,10 | |
| н2450 | 546 673,74 | 1 279 372,40 | | 0,10 | |
| н2451 | 546 671,77 | 1 279 358,54 | | 0,10 | |
| н2452 | 546 599,94 | 1 279 368,75 | | 0,10 | |
| н2453 | 546 591,69 | 1 279 367,80 | | 0,10 | |
| н2454 | 546 343,68 | 1 279 384,41 | | 0,10 | |
| н2455 | 546 339,89 | 1 279 383,26 | | 0,10 | |
| н2456 | 546 338,72 | 1 279 387,09 | | 0,10 | |
| н2457 | 546 319,59 | 1 279 381,27 | | 0,10 | |
| н2458 | 546 320,75 | 1 279 377,44 | | 0,10 | |
| н2459 | 546 319,04 | 1 279 360,60 | | 0,10 | |
| н2460 | 546 320,04 | 1 279 360,47 | 0,10 | | |
| н2461 | 546 316,05 | 1 279 321,15 | 0,10 | | |
| н2462 | 546 315,06 | 1 279 321,26 | 0,10 | | |
| н2463 | 546 314,06 | 1 279 311,39 | 0,10 | | |
| н2464 | 546 268,80 | 1 279 298,25 | 0,10 | | |
| н2465 | 546 199,46 | 1 279 317,76 | 0,10 | | |
| н2466 | 545 653,18 | 1 279 375,45 | 0,10 | | |
| н2467 | 545 264,30 | 1 279 399,40 | 0,10 | | |

Раздел 2

Сведения о местоположении границ объекта

| 1 | 2 | 3 | 4 | 5 | 6 |
|-------|------------|--------------|---------------------|------|---|
| н2468 | 544 614,03 | 1 279 403,77 | Аналитический метод | 0,10 | — |
| н2469 | 544 614,04 | 1 279 417,31 | | 0,10 | |
| н2470 | 544 613,04 | 1 279 417,24 | | 0,10 | |
| н2471 | 544 613,06 | 1 279 451,11 | | 0,10 | |
| н2472 | 544 614,06 | 1 279 451,11 | | 0,10 | |
| н2473 | 544 614,07 | 1 279 477,81 | | 0,10 | |
| н2474 | 544 614,07 | 1 279 487,81 | | 0,10 | |
| н2475 | 544 594,07 | 1 279 487,82 | | 0,10 | |
| н2476 | 544 594,07 | 1 279 483,82 | | 0,10 | |
| н2477 | 544 515,66 | 1 279 483,86 | | 0,10 | |
| н2478 | 544 466,55 | 1 279 474,42 | | 0,10 | |
| н2479 | 544 442,90 | 1 279 474,35 | | 0,10 | |
| н2480 | 544 320,06 | 1 279 476,43 | | 0,10 | |
| н2481 | 544 302,11 | 1 279 492,36 | | 0,10 | |
| н2482 | 544 237,22 | 1 279 517,18 | | 0,10 | |
| н2483 | 544 227,05 | 1 279 527,05 | | 0,10 | |
| н2484 | 544 207,70 | 1 279 538,98 | | 0,10 | |
| н2485 | 544 123,75 | 1 279 562,45 | | 0,10 | |
| н2486 | 544 112,22 | 1 279 569,98 | | 0,10 | |
| н2487 | 544 024,92 | 1 279 721,82 | | 0,10 | |
| н2488 | 544 009,46 | 1 279 741,13 | | 0,10 | |
| н2489 | 543 989,39 | 1 279 749,19 | | 0,10 | |
| н2490 | 543 966,33 | 1 279 748,79 | | 0,10 | |
| н2491 | 543 911,22 | 1 279 775,88 | | 0,10 | |
| н2492 | 543 903,73 | 1 279 777,73 | | 0,10 | |
| н2493 | 543 907,32 | 1 279 792,28 | | 0,10 | |
| н2494 | 543 895,67 | 1 279 795,16 | | 0,10 | |
| н2495 | 543 892,08 | 1 279 780,60 | | 0,10 | |
| н2496 | 543 884,60 | 1 279 782,44 | | 0,10 | |
| н2497 | 543 816,54 | 1 279 790,15 | | 0,10 | |
| н2498 | 543 773,93 | 1 279 786,81 | | 0,10 | |
| н2499 | 543 767,49 | 1 279 788,21 | | 0,10 | |
| н2500 | 543 727,39 | 1 279 838,46 | | 0,10 | |
| н2501 | 543 692,09 | 1 279 908,74 | | 0,10 | |
| н2502 | 543 642,37 | 1 279 950,72 | | 0,10 | |
| н2503 | 543 593,34 | 1 279 990,79 | | 0,10 | |
| н2504 | 543 581,45 | 1 280 014,42 | | 0,10 | |
| н2505 | 543 508,13 | 1 279 980,06 | | 0,10 | |
| н2506 | 543 493,51 | 1 279 970,45 | | 0,10 | |
| н2507 | 543 479,00 | 1 279 954,55 | | 0,10 | |
| н2508 | 543 464,22 | 1 279 929,34 | | 0,10 | |
| н2509 | 543 452,85 | 1 279 912,18 | | 0,10 | |
| н2510 | 543 428,66 | 1 279 886,41 | 0,10 | | |
| н2511 | 543 412,17 | 1 279 865,48 | 0,10 | | |
| н2512 | 543 388,48 | 1 279 830,18 | 0,10 | | |
| н2513 | 543 371,85 | 1 279 813,69 | 0,10 | | |
| н2514 | 543 320,58 | 1 279 781,06 | 0,10 | | |
| н2515 | 543 297,84 | 1 279 763,61 | 0,10 | | |
| н2516 | 543 283,28 | 1 279 743,50 | 0,10 | | |
| н2517 | 543 262,89 | 1 279 697,57 | 0,10 | | |
| н2518 | 543 244,13 | 1 279 648,24 | 0,10 | | |
| н2519 | 543 223,70 | 1 279 611,76 | 0,10 | | |
| н2520 | 543 209,85 | 1 279 596,13 | 0,10 | | |
| н2521 | 543 202,13 | 1 279 593,00 | 0,10 | | |
| н2522 | 543 176,63 | 1 279 591,65 | 0,10 | | |

Раздел 2

Сведения о местоположении границ объекта

| 1 | 2 | 3 | 4 | 5 | 6 |
|-------|------------|--------------|---------------------|------|---|
| н2523 | 543 137,17 | 1 279 600,10 | Аналитический метод | 0,10 | — |
| н2524 | 543 100,99 | 1 279 613,21 | | 0,10 | |
| н2525 | 543 035,46 | 1 279 657,69 | | 0,10 | |
| н2526 | 543 010,86 | 1 279 671,85 | | 0,10 | |
| н2527 | 542 978,22 | 1 279 678,06 | | 0,10 | |
| н2528 | 542 961,84 | 1 279 672,22 | | 0,10 | |
| н2529 | 542 934,34 | 1 279 649,98 | | 0,10 | |
| н2530 | 542 897,47 | 1 279 640,23 | | 0,10 | |
| н2531 | 542 839,42 | 1 279 586,59 | | 0,10 | |
| н2532 | 542 718,05 | 1 279 520,17 | | 0,10 | |
| н2533 | 542 465,08 | 1 279 477,94 | | 0,10 | |
| н2534 | 542 438,55 | 1 279 486,20 | | 0,10 | |
| н2535 | 542 315,58 | 1 279 478,69 | | 0,10 | |
| н2536 | 542 249,95 | 1 279 458,97 | | 0,10 | |
| н2537 | 542 232,66 | 1 279 432,30 | | 0,10 | |
| н2538 | 542 232,66 | 1 279 395,32 | | 0,10 | |
| н2539 | 542 256,39 | 1 279 327,61 | | 0,10 | |
| н2540 | 542 261,72 | 1 279 301,94 | | 0,10 | |
| н2541 | 542 237,93 | 1 279 268,54 | | 0,10 | |
| н2542 | 542 226,49 | 1 279 228,64 | | 0,10 | |
| н2543 | 542 219,66 | 1 279 212,90 | | 0,10 | |
| н2544 | 542 213,25 | 1 279 207,02 | | 0,10 | |
| н2545 | 542 210,55 | 1 279 209,97 | | 0,10 | |
| н2546 | 542 195,81 | 1 279 196,44 | | 0,10 | |
| н2547 | 542 198,52 | 1 279 193,50 | | 0,10 | |
| н2548 | 542 189,40 | 1 279 185,61 | | 0,10 | |
| н2549 | 542 190,39 | 1 279 185,14 | | 0,10 | |
| н2550 | 542 148,38 | 1 279 148,81 | | 0,10 | |
| н2551 | 542 148,17 | 1 279 149,94 | | 0,10 | |
| н2552 | 542 123,10 | 1 279 128,25 | | 0,10 | |
| н2553 | 542 120,68 | 1 279 131,43 | | 0,10 | |
| н2554 | 542 104,76 | 1 279 119,32 | | 0,10 | |
| н2555 | 542 107,18 | 1 279 116,14 | | 0,10 | |
| н2556 | 542 047,73 | 1 279 070,92 | | 0,10 | |
| н2557 | 541 941,73 | 1 279 015,20 | | 0,10 | |
| н2558 | 541 674,22 | 1 278 879,94 | | 0,10 | |
| н2559 | 541 630,77 | 1 278 844,41 | | 0,10 | |
| н2560 | 541 614,26 | 1 278 819,74 | | 0,10 | |
| н2561 | 541 610,93 | 1 278 821,97 | | 0,10 | |
| н2562 | 541 599,81 | 1 278 805,35 | | 0,10 | |
| н2563 | 541 603,13 | 1 278 803,12 | | 0,10 | |
| н2564 | 541 613,07 | 1 278 789,70 | | 0,10 | |
| н2565 | 541 613,90 | 1 278 790,26 | | 0,10 | |
| н2566 | 541 647,33 | 1 278 745,11 | | 0,10 | |
| н2567 | 541 646,57 | 1 278 744,45 | | 0,10 | |
| н2568 | 541 662,07 | 1 278 723,53 | | 0,10 | |
| н2569 | 541 595,37 | 1 278 674,15 | | 0,10 | |
| н2570 | 541 235,77 | 1 278 100,63 | | 0,10 | |
| н2571 | 540 957,75 | 1 277 634,14 | | 0,10 | |
| н2572 | 540 888,46 | 1 277 492,10 | | 0,10 | |
| н2573 | 540 811,72 | 1 277 366,42 | 0,10 | | |
| н2574 | 540 684,82 | 1 277 212,51 | 0,10 | | |
| н2575 | 540 682,02 | 1 277 215,35 | 0,10 | | |
| н2576 | 540 667,79 | 1 277 201,30 | 0,10 | | |
| н2577 | 540 670,60 | 1 277 198,46 | 0,10 | | |

Раздел 2

Сведения о местоположении границ объекта

| 1 | 2 | 3 | 4 | 5 | 6 |
|----------|------------|--------------|---------------------|----------|----------|
| н2578 | 540 570,51 | 1 277 098,17 | Аналитический метод | 0,10 | — |
| н2579 | 540 552,08 | 1 277 073,89 | | 0,10 | |
| н2580 | 540 500,13 | 1 277 019,77 | | 0,10 | |
| н2581 | 540 447,14 | 1 276 977,39 | | 0,10 | |
| н2582 | 540 416,65 | 1 276 944,29 | | 0,10 | |
| н2583 | 540 350,28 | 1 276 879,88 | | 0,10 | |
| н2584 | 540 338,29 | 1 276 879,93 | | 0,10 | |
| н2585 | 540 338,08 | 1 276 878,93 | | 0,10 | |
| н2586 | 540 320,01 | 1 276 879,01 | | 0,10 | |
| н2587 | 540 320,07 | 1 276 879,58 | | 0,10 | |
| н2588 | 540 319,86 | 1 276 880,01 | | 0,10 | |
| н2589 | 540 301,45 | 1 276 880,09 | | 0,10 | |
| н2590 | 540 301,45 | 1 276 884,09 | | 0,10 | |
| н2591 | 540 281,45 | 1 276 884,09 | | 0,10 | |
| н2592 | 540 281,45 | 1 276 878,43 | | 0,10 | |
| н2593 | 540 206,01 | 1 276 855,78 | | 0,10 | |
| н2594 | 540 107,45 | 1 276 842,35 | | 0,10 | |
| н2595 | 539 989,68 | 1 276 845,96 | | 0,10 | |
| н2596 | 539 815,22 | 1 276 873,50 | | 0,10 | |
| н2597 | 539 658,58 | 1 276 890,94 | | 0,10 | |
| н2598 | 539 650,04 | 1 276 892,86 | | 0,10 | |
| н2599 | 539 655,82 | 1 276 920,76 | | 0,10 | |
| н2600 | 539 654,85 | 1 276 920,99 | | 0,10 | |
| н2601 | 539 660,60 | 1 276 948,79 | | 0,10 | |
| н2602 | 539 661,59 | 1 276 948,61 | | 0,10 | |
| н2603 | 539 669,13 | 1 276 985,02 | | 0,10 | |
| н2604 | 539 669,25 | 1 276 985,00 | | 0,10 | |
| н2605 | 539 671,07 | 1 276 994,83 | | 0,10 | |
| н2606 | 539 651,40 | 1 276 998,47 | | 0,10 | |
| н2607 | 539 650,68 | 1 276 994,54 | | 0,10 | |
| н2608 | 539 520,26 | 1 277 018,67 | | 0,10 | |
| н2609 | 539 174,96 | 1 277 098,08 | | 0,10 | |
| н2610 | 539 055,19 | 1 277 118,94 | | 0,10 | |
| н2611 | 538 984,05 | 1 277 117,84 | | 0,10 | |
| н2612 | 538 810,72 | 1 277 096,33 | | 0,10 | |
| н2613 | 538 740,97 | 1 277 081,02 | | 0,10 | |
| н2614 | 538 649,85 | 1 277 049,94 | | 0,10 | |
| н2615 | 538 551,67 | 1 276 986,21 | | 0,10 | |
| н2616 | 538 398,97 | 1 276 904,27 | | 0,10 | |
| н2617 | 538 313,93 | 1 276 868,52 | | 0,10 | |
| н2618 | 538 319,76 | 1 276 836,91 | | 0,10 | |
| н2619 | 538 138,59 | 1 276 775,91 | | 0,10 | |
| н2620 | 538 132,89 | 1 276 765,61 | 0,10 | | |
| н2621 | 538 073,47 | 1 276 734,24 | 0,10 | | |
| н2622 | 538 014,30 | 1 276 712,57 | 0,10 | | |
| н2623 | 538 012,92 | 1 276 716,32 | 0,10 | | |
| н2624 | 537 994,14 | 1 276 709,44 | 0,10 | | |
| н2625 | 537 995,52 | 1 276 705,69 | 0,10 | | |
| н2626 | 538 009,15 | 1 276 661,88 | 0,10 | | |
| н2627 | 538 010,08 | 1 276 662,22 | 0,10 | | |
| н2628 | 538 018,11 | 1 276 636,41 | 0,10 | | |
| н2629 | 538 017,16 | 1 276 636,12 | 0,10 | | |
| н2630 | 538 037,00 | 1 276 572,33 | 0,10 | | |
| н2631 | 537 539,88 | 1 276 451,63 | 0,10 | | |
| н2632 | 537 507,11 | 1 276 438,90 | 0,10 | | |

Раздел 2

Сведения о местоположении границ объекта

| 1 | 2 | 3 | 4 | 5 | 6 |
|-------|------------|--------------|---------------------|------|---|
| н2633 | 537 157,98 | 1 276 351,43 | Аналитический метод | 0,10 | — |
| н2634 | 537 131,08 | 1 276 342,87 | | 0,10 | |
| н2635 | 537 111,12 | 1 276 405,53 | | 0,10 | |
| н2636 | 537 110,17 | 1 276 405,22 | | 0,10 | |
| н2637 | 537 102,20 | 1 276 430,24 | | 0,10 | |
| н2638 | 537 103,16 | 1 276 430,53 | | 0,10 | |
| н2639 | 537 082,56 | 1 276 495,23 | | 0,10 | |
| н2640 | 537 081,47 | 1 276 499,08 | | 0,10 | |
| н2641 | 537 062,22 | 1 276 493,65 | | 0,10 | |
| н2642 | 537 063,31 | 1 276 489,80 | | 0,10 | |
| н2643 | 536 970,47 | 1 276 463,64 | | 0,10 | |
| н2644 | 536 933,71 | 1 276 432,89 | | 0,10 | |
| н2645 | 536 916,41 | 1 276 385,85 | | 0,10 | |
| н2646 | 536 886,05 | 1 276 397,02 | | 0,10 | |
| н2647 | 536 861,94 | 1 276 337,88 | | 0,10 | |
| н2648 | 536 848,22 | 1 276 330,85 | | 0,10 | |
| н2649 | 536 770,39 | 1 276 130,97 | | 0,10 | |
| н2650 | 536 514,07 | 1 275 491,73 | | 0,10 | |
| н2651 | 536 496,03 | 1 275 419,05 | | 0,10 | |
| н2652 | 536 488,72 | 1 275 395,52 | | 0,10 | |
| н2653 | 536 465,92 | 1 275 395,52 | | 0,10 | |
| н2654 | 536 429,28 | 1 275 335,74 | | 0,10 | |
| н2655 | 536 395,23 | 1 275 332,12 | | 0,10 | |
| н2656 | 536 233,97 | 1 275 321,53 | | 0,10 | |
| н2657 | 536 201,59 | 1 275 323,29 | | 0,10 | |
| н2658 | 536 163,55 | 1 275 316,14 | | 0,10 | |
| н2659 | 535 983,84 | 1 275 344,46 | | 0,10 | |
| н2660 | 535 953,77 | 1 275 384,28 | | 0,10 | |
| н2661 | 535 907,77 | 1 275 400,52 | | 0,10 | |
| н2662 | 535 817,48 | 1 275 412,92 | | 0,10 | |
| н2663 | 535 696,79 | 1 275 480,93 | | 0,10 | |
| н2664 | 535 630,24 | 1 275 508,97 | | 0,10 | |
| н2665 | 535 554,40 | 1 275 555,05 | | 0,10 | |
| н2666 | 535 447,84 | 1 275 581,10 | | 0,10 | |
| н2667 | 535 380,81 | 1 275 506,48 | | 0,10 | |
| н2668 | 535 234,52 | 1 275 430,58 | | 0,10 | |
| н2669 | 535 180,09 | 1 275 351,78 | | 0,10 | |
| н2670 | 535 151,57 | 1 275 291,66 | | 0,10 | |
| н2671 | 535 172,88 | 1 275 219,67 | | 0,10 | |
| н2672 | 535 172,55 | 1 275 109,73 | | 0,10 | |
| н2673 | 535 072,37 | 1 274 972,16 | | 0,10 | |
| н2674 | 535 012,27 | 1 274 853,42 | | 0,10 | |
| н2675 | 534 841,46 | 1 274 749,65 | | 0,10 | |
| н2676 | 534 815,53 | 1 274 747,12 | | 0,10 | |
| н2677 | 534 797,80 | 1 274 708,69 | | 0,10 | |
| н2678 | 534 804,03 | 1 274 695,67 | | 0,10 | |
| н2679 | 534 717,87 | 1 274 576,40 | | 0,10 | |
| н2680 | 534 653,87 | 1 274 527,99 | 0,10 | | |
| н2681 | 534 609,45 | 1 274 522,21 | 0,10 | | |
| н2682 | 534 520,45 | 1 274 559,37 | 0,10 | | |
| н2683 | 534 422,85 | 1 274 583,70 | 0,10 | | |
| н2684 | 534 418,43 | 1 274 565,81 | 0,10 | | |
| н2685 | 534 414,54 | 1 274 566,77 | 0,10 | | |
| н2686 | 534 409,74 | 1 274 547,35 | 0,10 | | |
| н2687 | 534 413,62 | 1 274 546,40 | 0,10 | | |

Раздел 2

Сведения о местоположении границ объекта

| 1 | 2 | 3 | 4 | 5 | 6 |
|----------|------------|--------------|---------------------|----------|----------|
| н2688 | 534 409,57 | 1 274 533,06 | Аналитический метод | 0,10 | — |
| н2689 | 534 410,52 | 1 274 532,75 | | 0,10 | |
| н2690 | 534 405,28 | 1 274 515,52 | | 0,10 | |
| н2691 | 534 404,33 | 1 274 515,82 | | 0,10 | |
| н2692 | 534 398,77 | 1 274 497,54 | | 0,10 | |
| н2693 | 534 395,20 | 1 274 495,71 | | 0,10 | |
| н2694 | 534 404,36 | 1 274 477,93 | | 0,10 | |
| н2695 | 534 407,92 | 1 274 479,75 | | 0,10 | |
| н2696 | 534 424,65 | 1 274 447,22 | | 0,10 | |
| н2697 | 534 485,63 | 1 274 427,05 | | 0,10 | |
| н2698 | 534 492,54 | 1 274 379,58 | | 0,10 | |
| н2699 | 534 517,01 | 1 274 211,46 | | 0,10 | |
| н2700 | 534 521,65 | 1 274 179,71 | | 0,10 | |
| н2701 | 534 534,09 | 1 274 164,72 | | 0,10 | |
| н2702 | 534 527,06 | 1 274 142,69 | | 0,10 | |
| н2703 | 534 535,20 | 1 274 087,05 | | 0,10 | |
| н2704 | 534 590,40 | 1 273 711,37 | | 0,10 | |
| н2705 | 534 598,66 | 1 273 663,57 | | 0,10 | |
| н2706 | 534 617,39 | 1 273 615,63 | | 0,10 | |
| н2707 | 534 614,05 | 1 273 615,88 | | 0,10 | |
| н2708 | 534 612,59 | 1 273 595,93 | | 0,10 | |
| н2709 | 534 616,58 | 1 273 595,64 | | 0,10 | |
| н2710 | 534 611,49 | 1 273 526,36 | | 0,10 | |
| н2711 | 534 590,82 | 1 273 505,77 | | 0,10 | |
| н2712 | 534 563,46 | 1 273 441,29 | | 0,10 | |
| н2713 | 534 296,38 | 1 272 735,76 | | 0,10 | |
| н2714 | 534 055,40 | 1 272 099,63 | | 0,10 | |
| н2715 | 533 905,03 | 1 271 704,20 | | 0,10 | |
| н2716 | 533 834,02 | 1 271 516,91 | | 0,10 | |
| н2717 | 534 003,92 | 1 271 433,30 | | 0,10 | |
| н2718 | 534 097,80 | 1 271 390,87 | | 0,10 | |
| н2719 | 534 153,54 | 1 271 329,75 | | 0,10 | |
| н2720 | 534 131,63 | 1 271 291,76 | | 0,10 | |
| н2721 | 534 248,96 | 1 271 201,60 | | 0,10 | |
| н2722 | 534 299,48 | 1 271 078,38 | | 0,10 | |
| н2723 | 534 399,60 | 1 270 938,59 | | 0,10 | |
| н2724 | 534 297,66 | 1 270 612,34 | | 0,10 | |
| н2725 | 534 063,35 | 1 270 555,95 | | 0,10 | |
| н2726 | 533 880,67 | 1 270 589,35 | | 0,10 | |
| н2727 | 533 467,29 | 1 270 549,17 | | 0,10 | |
| н2728 | 533 304,76 | 1 270 119,97 | | 0,10 | |
| н2729 | 533 226,79 | 1 269 915,13 | | 0,10 | |
| н2730 | 533 056,10 | 1 269 465,31 | 0,10 | | |
| н2731 | 532 979,65 | 1 269 263,43 | 0,10 | | |
| н2732 | 532 886,13 | 1 269 016,19 | 0,10 | | |
| н2733 | 532 566,50 | 1 268 174,41 | 0,10 | | |
| н2734 | 532 470,00 | 1 267 906,68 | 0,10 | | |
| н2735 | 532 325,81 | 1 267 745,32 | 0,10 | | |
| н2736 | 532 185,60 | 1 267 580,92 | 0,10 | | |
| н2737 | 531 743,19 | 1 267 062,75 | 0,10 | | |
| н2738 | 531 493,42 | 1 266 769,20 | 0,10 | | |
| н2739 | 530 802,98 | 1 265 960,45 | 0,10 | | |
| н2740 | 530 647,64 | 1 265 778,63 | 0,10 | | |
| н2741 | 530 549,54 | 1 265 659,82 | 0,10 | | |
| н2742 | 530 386,42 | 1 265 470,37 | 0,10 | | |

Раздел 2

Сведения о местоположении границ объекта

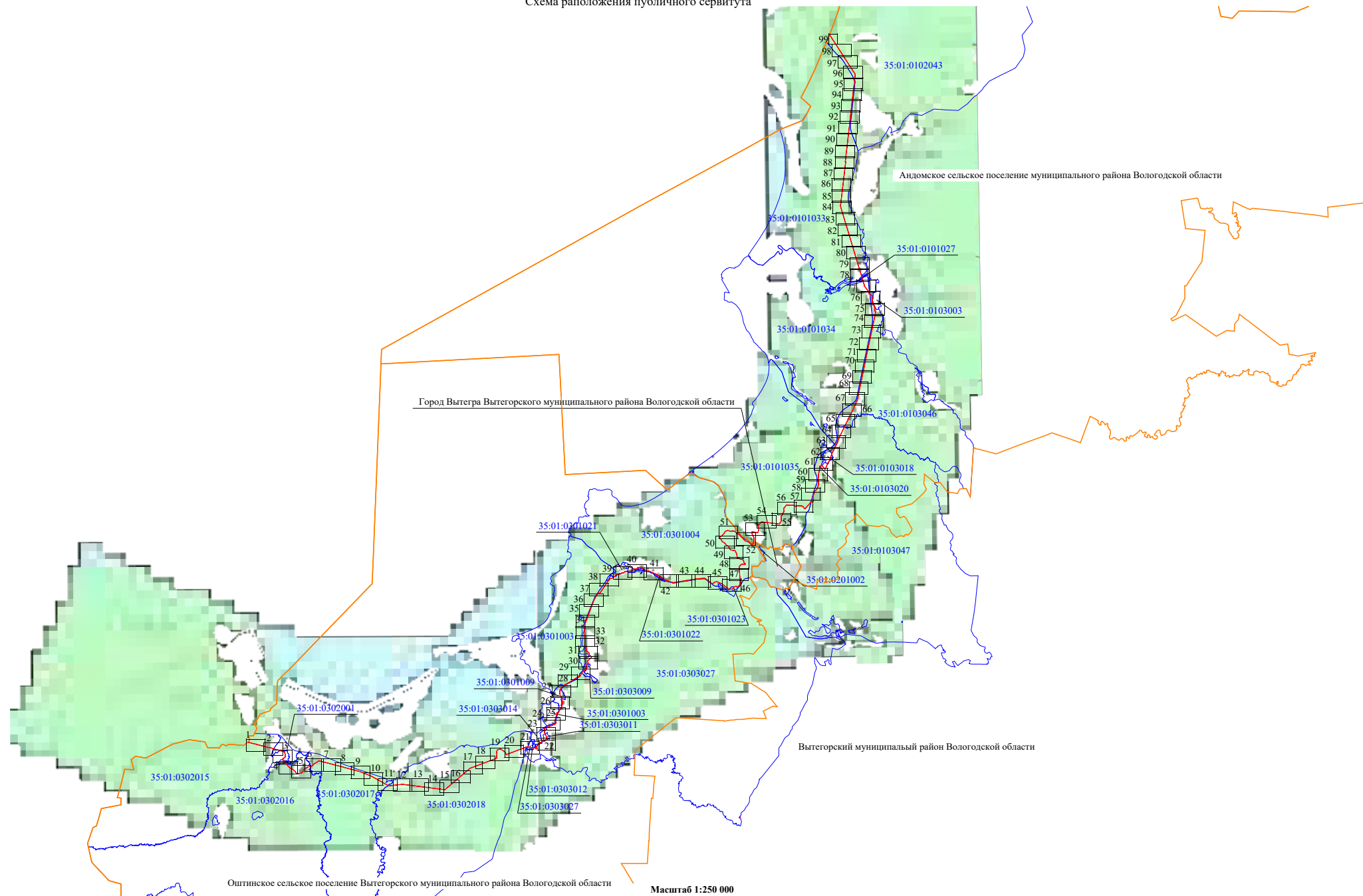
| 1 | 2 | 3 | 4 | 5 | 6 |
|-------|------------|--------------|---------------------|------|---|
| н2743 | 530 337,69 | 1 265 415,07 | Аналитический метод | 0,10 | — |
| н2744 | 530 391,60 | 1 264 984,07 | | 0,10 | |
| н2745 | 530 420,99 | 1 264 747,68 | | 0,10 | |
| н2746 | 530 451,65 | 1 264 513,93 | | 0,10 | |
| н2747 | 530 494,89 | 1 264 171,28 | | 0,10 | |
| н2748 | 530 511,16 | 1 264 042,30 | | 0,10 | |
| н2749 | 530 512,36 | 1 264 032,74 | | 0,10 | |
| н2750 | 530 630,28 | 1 263 102,88 | | 0,10 | |
| н2751 | 530 689,07 | 1 262 633,93 | | 0,10 | |
| н2752 | 530 719,84 | 1 262 398,94 | | 0,10 | |
| н2753 | 530 745,71 | 1 262 198,46 | | 0,10 | |
| н2754 | 530 774,77 | 1 261 967,35 | | 0,10 | |
| н2755 | 530 803,87 | 1 261 734,48 | | 0,10 | |
| н2756 | 530 833,04 | 1 261 497,48 | | 0,10 | |
| н2757 | 530 872,52 | 1 261 201,72 | | 0,10 | |
| н2758 | 530 847,17 | 1 260 987,12 | | 0,10 | |
| н2759 | 530 798,07 | 1 260 510,95 | | 0,10 | |
| н2760 | 530 771,78 | 1 260 276,91 | | 0,10 | |
| н2761 | 530 724,72 | 1 259 836,13 | | 0,10 | |
| н2762 | 530 771,07 | 1 259 725,54 | | 0,10 | |
| н2763 | 531 117,09 | 1 259 107,28 | | 0,10 | |
| н2764 | 531 236,18 | 1 258 890,95 | | 0,10 | |
| н2765 | 531 353,78 | 1 258 680,12 | | 0,10 | |
| н2766 | 531 470,53 | 1 258 468,62 | | 0,10 | |
| н2767 | 531 681,46 | 1 258 094,57 | | 0,10 | |
| н2768 | 532 065,76 | 1 257 150,13 | | 0,10 | |
| н2769 | 532 146,69 | 1 256 958,14 | | 0,10 | |
| н2770 | 532 199,19 | 1 256 749,67 | | 0,10 | |
| н2771 | 532 218,11 | 1 256 678,83 | | 0,10 | |
| н2772 | 532 457,59 | 1 255 772,74 | | 0,10 | |
| н2773 | 532 516,45 | 1 255 550,40 | | 0,10 | |
| н2774 | 532 814,76 | 1 254 418,95 | | 0,10 | |
| н2775 | 533 223,15 | 1 252 863,18 | | 0,10 | |
| н2776 | 532 831,65 | 1 252 266,22 | | 0,10 | |
| н2777 | 532 788,19 | 1 252 294,73 | | 0,10 | |
| н2778 | 532 675,64 | 1 252 123,81 | | 0,10 | |
| н2779 | 532 659,36 | 1 252 091,32 | | 0,10 | |
| н2780 | 532 655,79 | 1 252 093,11 | | 0,10 | |
| н2781 | 532 646,83 | 1 252 075,23 | | 0,10 | |
| н2782 | 532 650,41 | 1 252 073,44 | | 0,10 | |
| н2783 | 532 612,86 | 1 251 805,85 | | 0,10 | |
| н2784 | 532 592,18 | 1 251 734,12 | | 0,10 | |
| н2785 | 532 352,14 | 1 251 377,47 | | 0,10 | |
| н2786 | 532 154,83 | 1 251 272,79 | | 0,10 | |
| н2787 | 532 147,80 | 1 251 286,04 | | 0,10 | |
| н2788 | 532 137,20 | 1 251 280,42 | | 0,10 | |
| н2789 | 532 142,35 | 1 251 270,70 | | 0,10 | |
| н2790 | 532 144,23 | 1 251 267,16 | 0,10 | | |
| н2791 | 532 132,16 | 1 251 260,76 | 0,10 | | |
| н2792 | 532 130,28 | 1 251 264,29 | 0,10 | | |
| н2793 | 532 112,61 | 1 251 254,92 | 0,10 | | |
| н2794 | 532 114,49 | 1 251 251,38 | 0,10 | | |
| н2795 | 531 988,73 | 1 251 148,81 | 0,10 | | |
| н2796 | 531 984,73 | 1 251 148,90 | 0,10 | | |
| н2797 | 531 984,31 | 1 251 128,90 | 0,10 | | |

Раздел 2

| Сведения о местоположении границ объекта | | | | | |
|---|------------|--------------|---------------------|----------|----------|
| 1 | 2 | 3 | 4 | 5 | 6 |
| н2798 | 531 988,31 | 1 251 128,82 | Аналитический метод | 0,10 | — |
| н2799 | 531 987,24 | 1 251 077,53 | | 0,10 | |
| н2800 | 531 929,62 | 1 250 798,64 | | 0,10 | |
| н2801 | 531 909,00 | 1 250 725,02 | | 0,10 | |
| н2802 | 531 932,53 | 1 250 676,09 | | 0,10 | |
| н2803 | 532 033,30 | 1 250 572,22 | | 0,10 | |
| н2804 | 532 049,07 | 1 250 547,47 | | 0,10 | |
| н2805 | 532 081,66 | 1 250 538,08 | | 0,10 | |
| н2806 | 532 214,53 | 1 250 458,95 | | 0,10 | |
| н2807 | 532 457,43 | 1 250 111,93 | | 0,10 | |
| н2808 | 532 488,38 | 1 250 026,15 | | 0,10 | |
| н2809 | 532 484,61 | 1 250 024,80 | | 0,10 | |
| н2810 | 532 491,40 | 1 250 005,98 | | 0,10 | |
| н2811 | 532 495,16 | 1 250 007,34 | | 0,10 | |
| н2812 | 532 545,74 | 1 249 919,62 | | 0,10 | |
| н2813 | 532 544,14 | 1 249 915,96 | | 0,10 | |
| н2814 | 532 562,46 | 1 249 907,95 | | 0,10 | |
| н2815 | 532 564,06 | 1 249 911,63 | | 0,10 | |
| н2816 | 532 581,83 | 1 249 903,87 | | 0,10 | |
| н2817 | 532 706,33 | 1 249 797,53 | | 0,10 | |
| н2818 | 532 712,82 | 1 249 772,35 | | 0,10 | |
| н2819 | 532 708,94 | 1 249 771,35 | | 0,10 | |
| н2820 | 532 713,93 | 1 249 751,99 | | 0,10 | |
| н2821 | 532 717,81 | 1 249 752,99 | | 0,10 | |
| н2822 | 532 836,99 | 1 249 698,49 | | 0,10 | |
| н2823 | 532 900,03 | 1 249 647,02 | | 0,10 | |
| н2824 | 532 897,51 | 1 249 643,92 | | 0,10 | |
| н2825 | 532 913,00 | 1 249 631,27 | | 0,10 | |
| н2826 | 532 915,53 | 1 249 634,37 | | 0,10 | |
| н2827 | 533 147,92 | 1 249 444,65 | | 0,10 | |
| н2828 | 533 145,39 | 1 249 441,55 | | 0,10 | |
| н2829 | 533 160,88 | 1 249 428,90 | | 0,10 | |
| н2830 | 533 163,41 | 1 249 432,00 | | 0,10 | |
| н2831 | 533 249,50 | 1 249 361,71 | | 0,10 | |
| н2832 | 533 311,22 | 1 249 314,50 | | 0,10 | |
| н2833 | 533 336,24 | 1 249 272,53 | | 0,10 | |
| н2834 | 533 332,81 | 1 249 270,48 | | 0,10 | |
| н2835 | 533 343,05 | 1 249 253,30 | | 0,10 | |
| н2836 | 533 346,49 | 1 249 255,35 | | 0,10 | |
| н2837 | 533 427,84 | 1 249 268,81 | | 0,10 | |
| н2838 | 533 429,55 | 1 249 265,19 | | 0,10 | |
| н2839 | 533 447,64 | 1 249 273,74 | | 0,10 | |
| н2840 | 533 445,93 | 1 249 277,35 | | 0,10 | |
| н2841 | 533 456,98 | 1 249 282,57 | | 0,10 | |
| н2842 | 533 466,45 | 1 249 346,74 | | 0,10 | |
| н2843 | 533 492,03 | 1 249 393,21 | | 0,10 | |
| н2844 | 533 612,52 | 1 249 534,08 | | 0,10 | |
| н2845 | 533 656,25 | 1 249 507,25 | | 0,10 | |
| н2846 | 533 722,12 | 1 249 502,26 | | 0,10 | |
| н2847 | 533 741,81 | 1 249 542,98 | | 0,10 | |
| н2848 | 533 833,72 | 1 249 524,00 | | 0,10 | |
| н2849 | 533 885,72 | 1 249 500,72 | | 0,10 | |
| н2850 | 534 074,42 | 1 249 446,89 | 0,10 | | |
| н2851 | 534 118,89 | 1 249 457,90 | 0,10 | | |
| н2852 | 534 156,29 | 1 249 309,86 | 0,10 | | |

Раздел 4
План границ объекта
Схема расположения публичного сервитута

с
ю

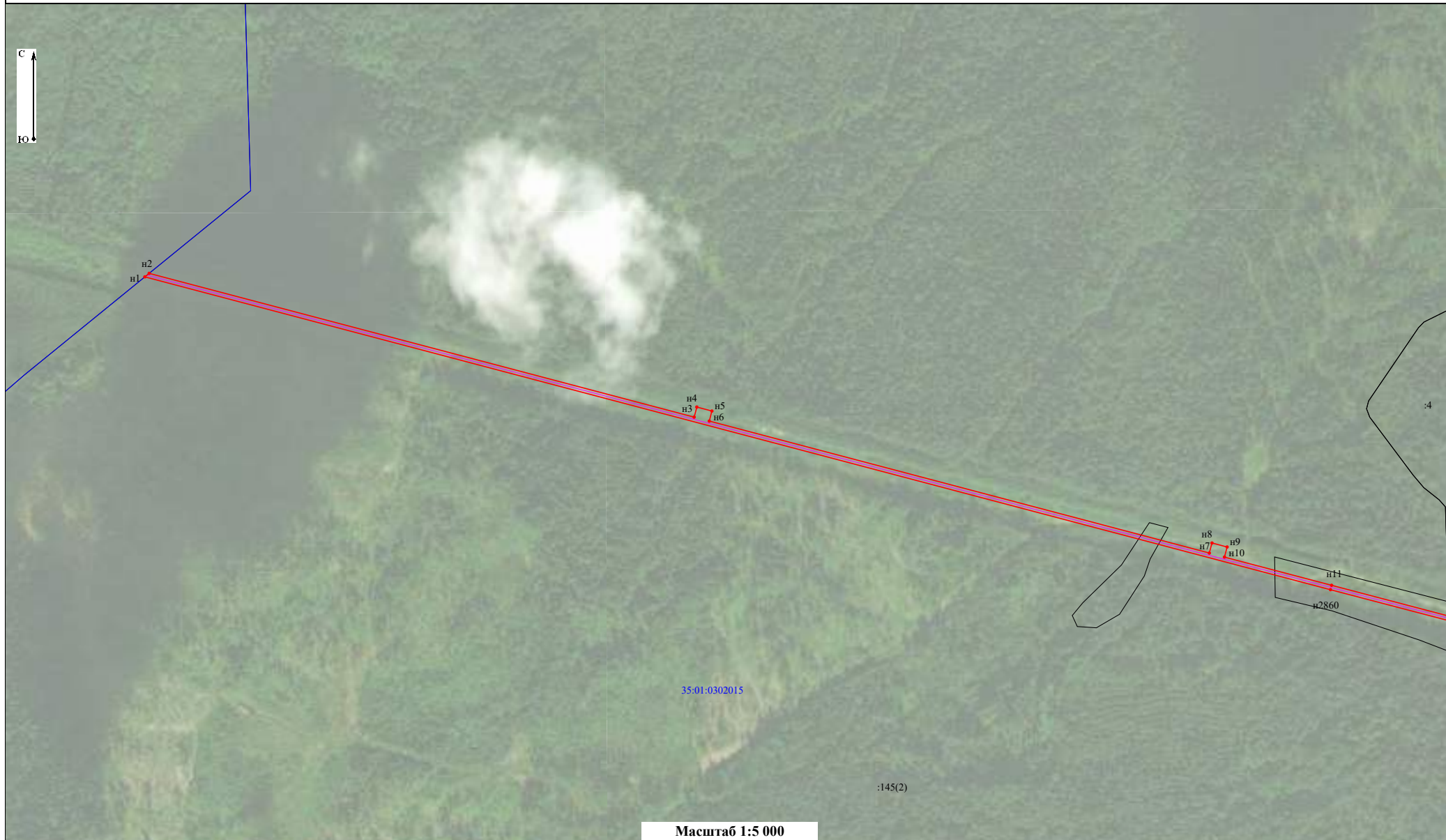


Условные обозначения:

- ось линии связи;
- граница публичного сервитута;
- 35:01:0103050 - номер и граница кадастрового квартала;
- граница муниципального образования (населенного пункта, сельского поселения, района).




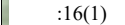


Раздел 4
План границ объекта

Лист 1



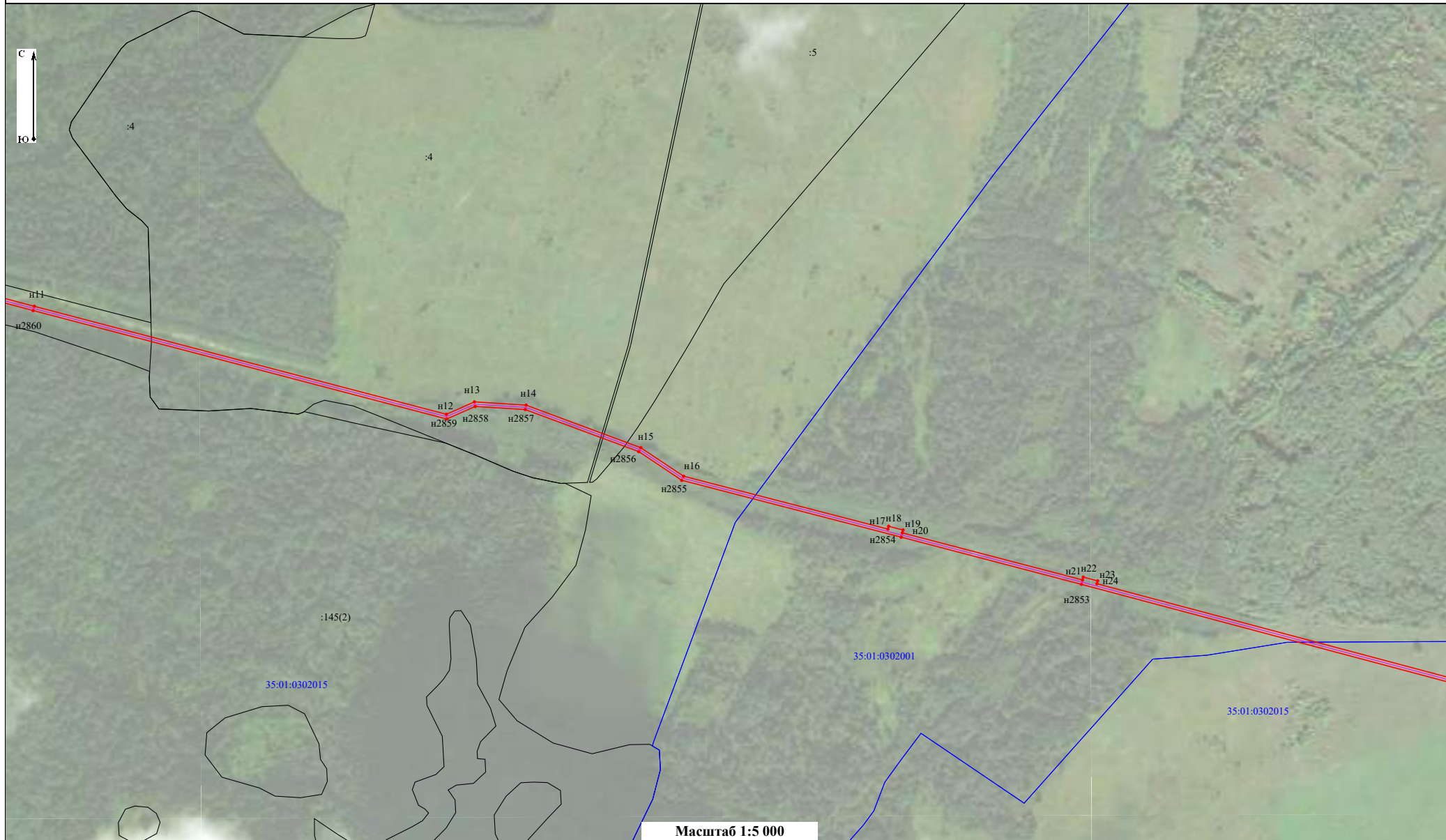
Масштаб 1:5 000

Условные обозначения:




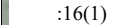


-  - ось линии связи;
-  - граница публичного сервитута;
-  :16 - кадастровый номер и часть границы земельного участка, сведения ЕГРН о которой позволяют, однозначно определить ее положение на местности;
-  :16(1) - кадастровый номер многоконтурного участка;
-  35:01:0103050 - номер и граница кадастрового квартала;
-  ● n1 - характерная точка границы публичного сервитута, сведения о которой позволяют однозначно определить ее местоположение.

Раздел 4
План границ объекта

Лист 2



Условные обозначения:

-  - ось линии связи;
-  - граница публичного сервитута;
-  :16 - кадастровый номер и часть границы земельного участка, сведения ЕГРН о которой позволяют, однозначно определить ее положение на местности;
-  :16(1) - кадастровый номер многоконтурного участка;
-  35:01:0103050 - номер и граница кадастрового квартала;
-  ● n1 - характерная точка границы публичного сервитута, сведения о которой позволяют однозначно определить ее местоположение.

Раздел 4
План границ объекта

Лист 3



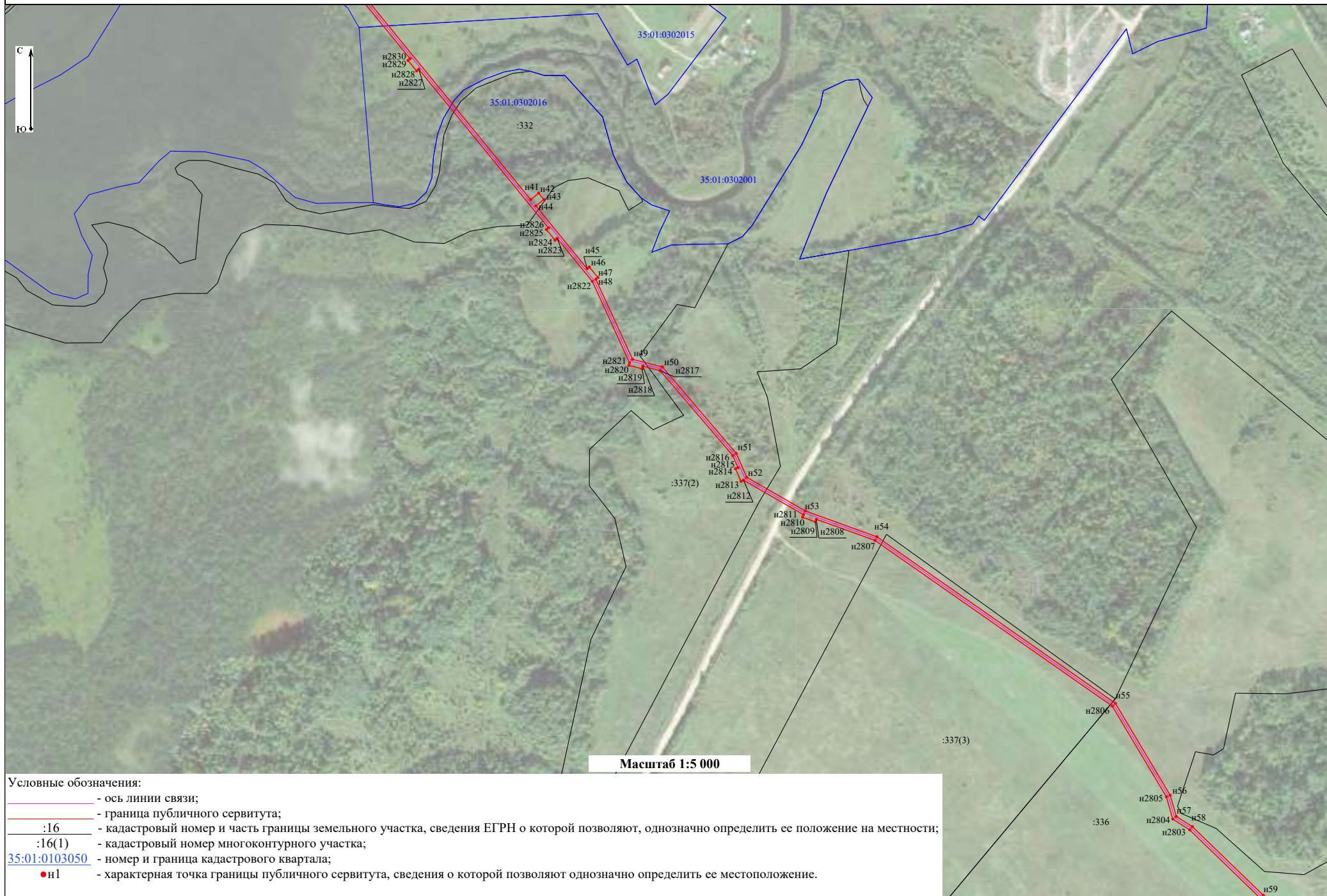
Масштаб 1:5 000

Условные обозначения:

- ось линии связи;
- граница публичного сервитута;
- :16 - кадастровый номер и часть границы земельного участка, сведения ЕГРН о которой позволяют, однозначно определить ее положение на местности;
- :16(1) - кадастровый номер многоконтурного участка;
- [35:01:0103050](#) - номер и граница кадастрового квартала;
- n1 - характерная точка границы публичного сервитута, сведения о которой позволяют однозначно определить ее местоположение.

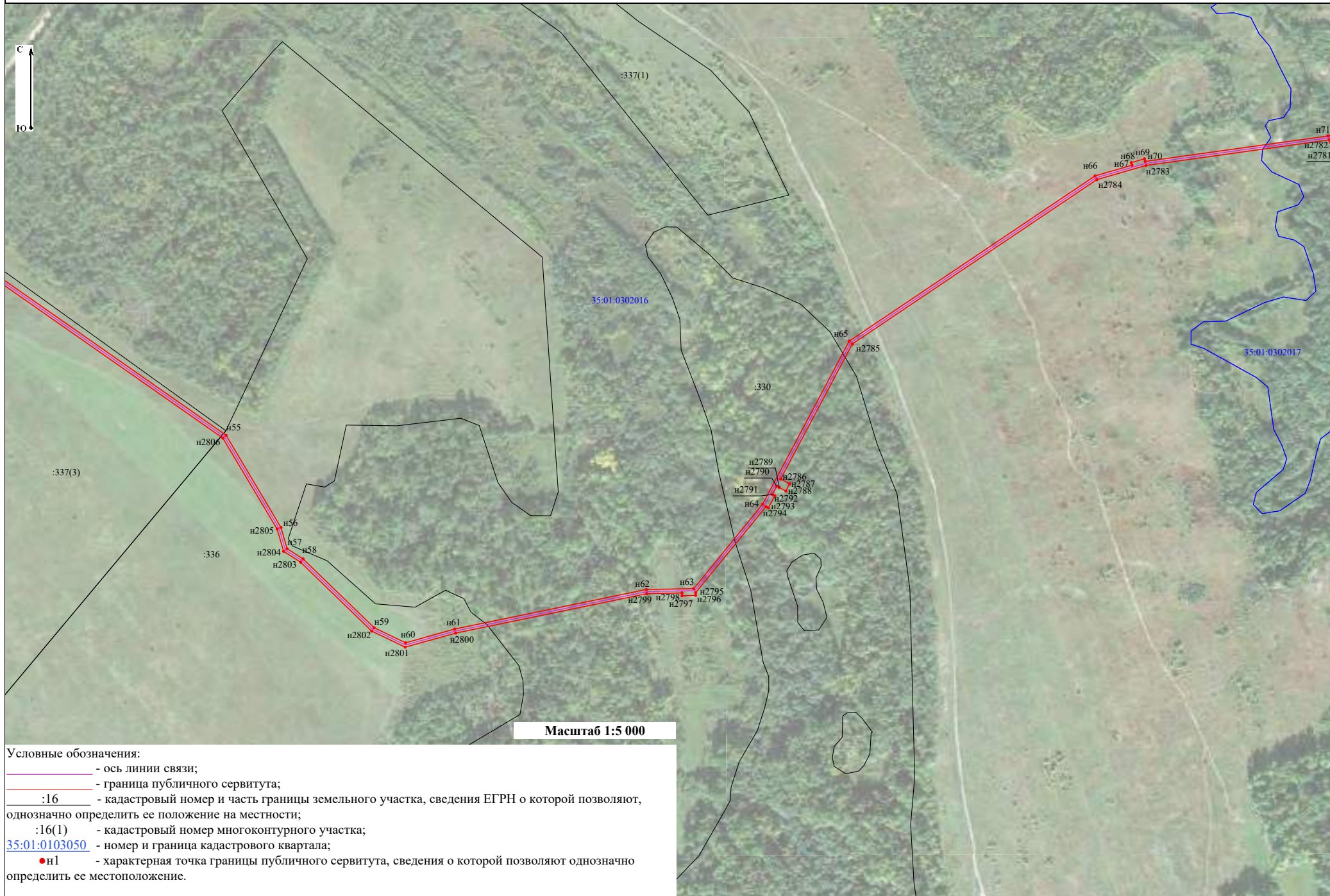
Раздел 4
План границ объекта

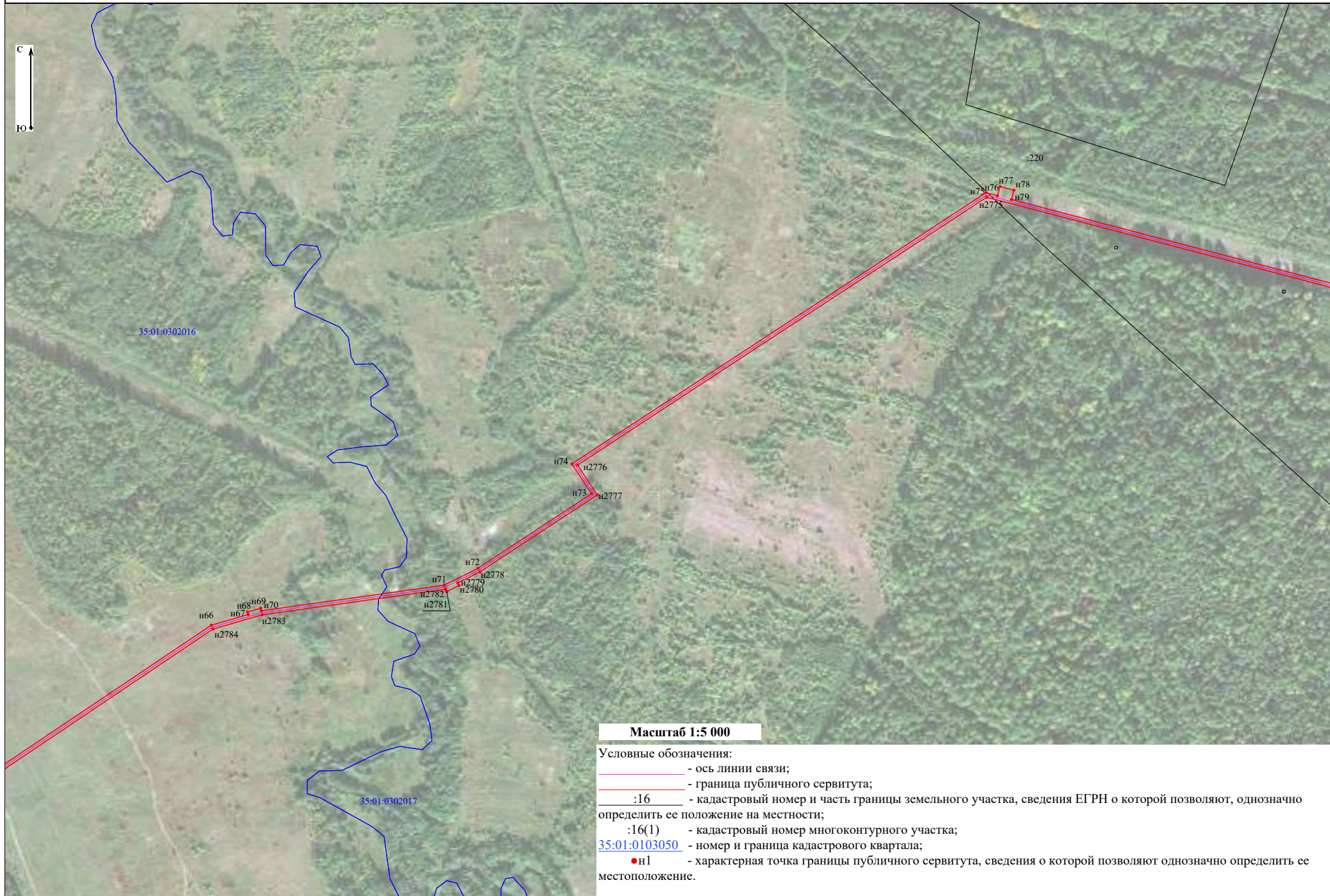
Лист 4



Раздел 4
План границ объекта

Лист 5











Раздел 4
План границ объекта

Лист 7



Условные обозначения:

-  - ось линии связи;
-  - граница публичного сервитута;
- :16 - кадастровый номер и часть границы земельного участка, сведения ЕГРН о которой позволяют, однозначно определить ее положение на местности;
- :16(1) - кадастровый номер многоконтурного участка;
- [35:01:0103050](#) - номер и граница кадастрового квартала;
-  n1 - характерная точка границы публичного сервитута, сведения о которой позволяют однозначно определить ее местоположение.



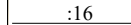
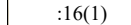


Раздел 4
План границ объекта

Лист 8





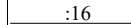
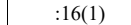


Масштаб 1:5 000

Условные обозначения:

-  - ось линии связи;
-  - граница публичного сервитута;
- :16 - кадастровый номер и часть границы земельного участка, сведения ЕГРН о которой позволяют, однозначно определить ее положение на местности;
- :16(1) - кадастровый номер многоконтурного участка;
- [35:01:0103050](#) - номер и граница кадастрового квартала;
- ●n1 - характерная точка границы публичного сервитута, сведения о которой позволяют однозначно определить ее местоположение.



Условные обозначения:

-  - ось линии связи;
-  - граница публичного сервитута;
- :16 - кадастровый номер и часть границы земельного участка, сведения ЕГРН о которой позволяют, однозначно определить ее положение на местности;
- :16(1) - кадастровый номер многоконтурного участка;
- 35:01:0103050 - номер и граница кадастрового квартала;
-  н1 - характерная точка границы публичного сервитута, сведения о которой позволяют однозначно определить ее местоположение.




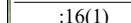


Раздел 4
План границ объекта

Лист 10



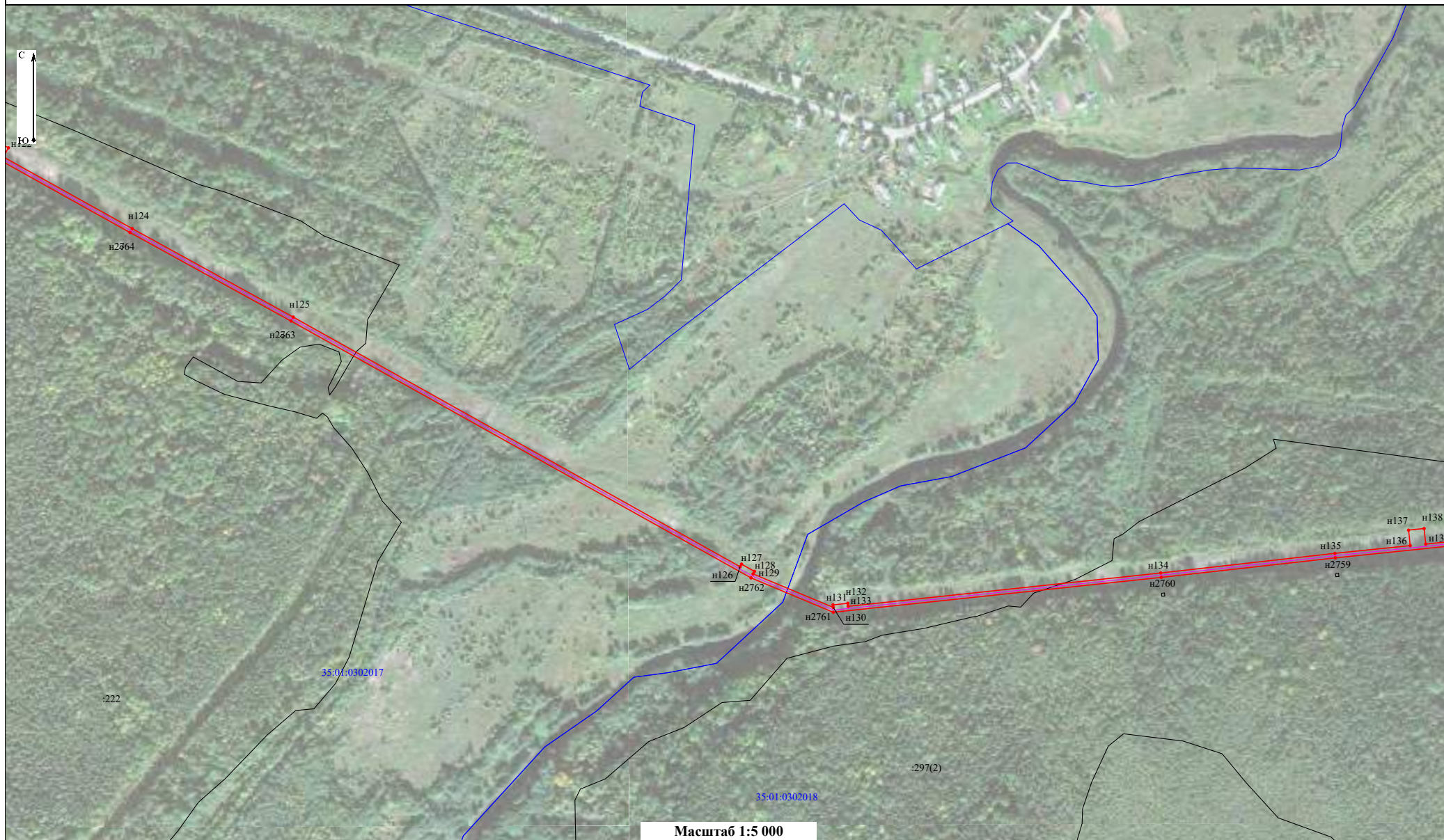
Масштаб 1:5 000

Условные обозначения:




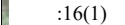


-  - ось линии связи;
-  - граница публичного сервитута;
-  - кадастровый номер и часть границы земельного участка, сведения ЕГРН о которой позволяют, однозначно определить ее положение на местности;
-  - кадастровый номер многоконтурного участка;
-  - номер и граница кадастрового квартала;
-  н1 - характерная точка границы публичного сервитута, сведения о которой позволяют однозначно определить ее местоположение.

Раздел 4
План границ объекта

Лист 11



Условные обозначения:

-  - ось линии связи;
-  - граница публичного сервитута;
-  :16 - кадастровый номер и часть границы земельного участка, сведения ЕГРН о которой позволяют, однозначно определить ее положение на местности;
-  :16(1) - кадастровый номер многоконтурного участка;
-  35:01:0103050 - номер и граница кадастрового квартала;
-  ● n1 - характерная точка границы публичного сервитута, сведения о которой позволяют однозначно определить ее местоположение.



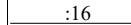
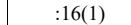


Раздел 4
План границ объекта

Лист 12



Масштаб 1:5 000



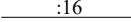
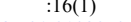


Условные обозначения:

-  - ось линии связи;
-  - граница публичного сервитута;
- :16 - кадастровый номер и часть границы земельного участка, сведения ЕГРН о которой позволяют, однозначно определить ее положение на местности;
- :16(1) - кадастровый номер многоконтурного участка;
- [35:01:0103050](#) - номер и граница кадастрового квартала;
-  н1 - характерная точка границы публичного сервитута, сведения о которой позволяют однозначно определить ее местоположение.



Масштаб 1:5 000

Условные обозначения:

-  - ось линии связи;
-  - граница публичного сервитута;
-  :16 - кадастровый номер и часть границы земельного участка, сведения ЕГРН о которой позволяют, однозначно определить ее положение на местности;
-  :16(1) - кадастровый номер многоконтурного участка;
-  [35:01:0103050](#) - номер и граница кадастрового квартала;
-  n1 - характерная точка границы публичного сервитута, сведения о которой позволяют однозначно определить ее местоположение.




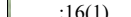


Раздел 4
План границ объекта

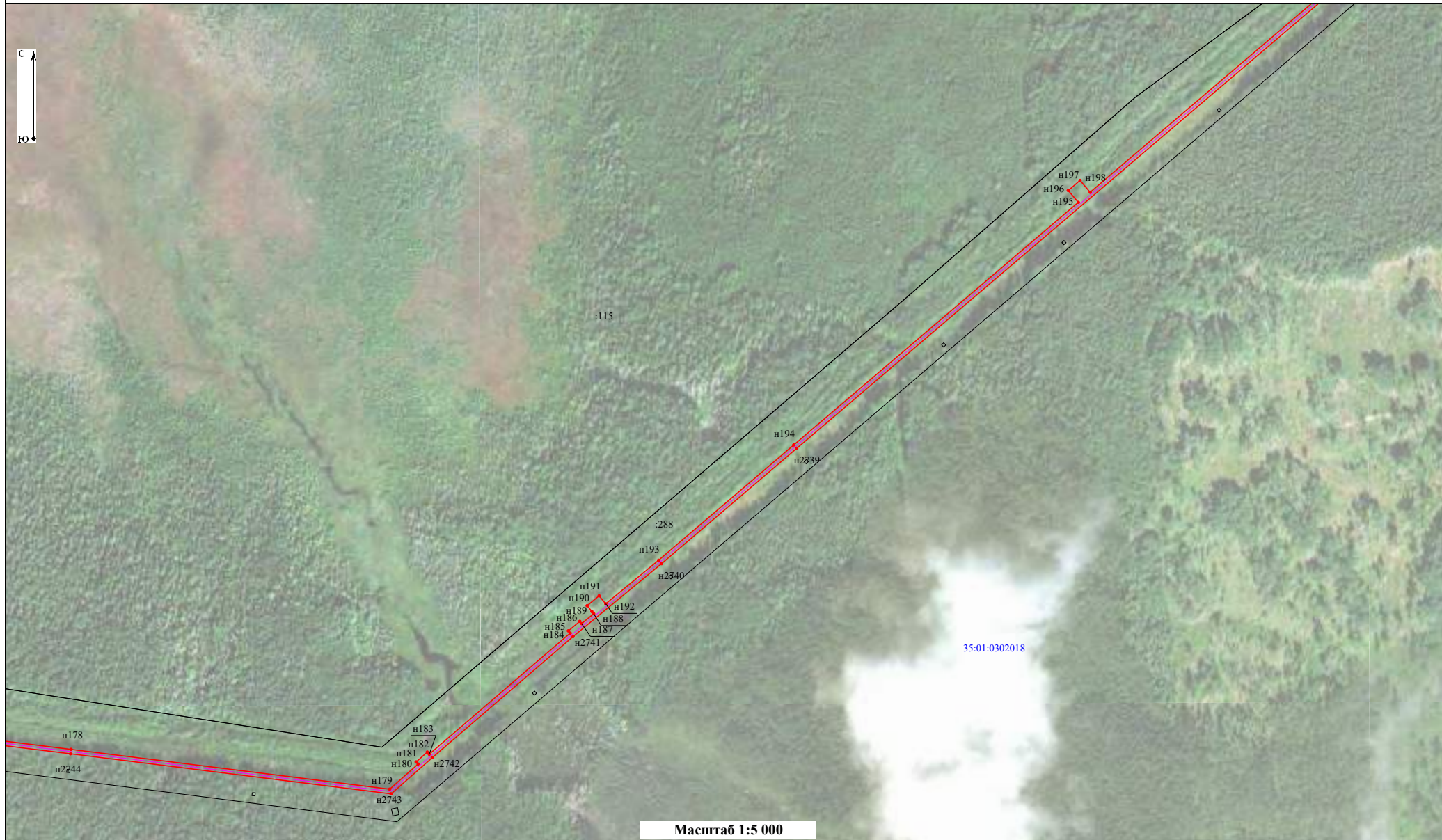
Лист 14





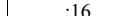
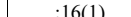


Масштаб 1:5 000

Условные обозначения:

-  - ось линии связи;
-  - граница публичного сервитута;
- :16 - кадастровый номер и часть границы земельного участка, сведения ЕГРН о которой позволяют, однозначно определить ее положение на местности;
- :16(1) - кадастровый номер многоконтурного участка;
- [35:01:0103050](#) - номер и граница кадастрового квартала;
-  н1 - характерная точка границы публичного сервитута, сведения о которой позволяют однозначно определить ее местоположение.



Условные обозначения:

-  - ось линии связи;
-  - граница публичного сервитута;
-  :16 - кадастровый номер и часть границы земельного участка, сведения ЕГРН о которой позволяют, однозначно определить ее положение на местности;
-  :16(1) - кадастровый номер многоконтурного участка;
-  [35:01:0103050](#) - номер и граница кадастрового квартала;
-  ● н1 - характерная точка границы публичного сервитута, сведения о которой позволяют однозначно определить ее местоположение.



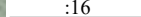

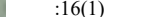

Раздел 4
План границ объекта

Лист 16



Масштаб 1:5 000

Условные обозначения:

-  - ось линии связи;
-  - граница публичного сервитута;
-  :16 - кадастровый номер и часть границы земельного участка, сведения ЕГРН о которой позволяют, однозначно определить ее положение на местности;
-  :16(1) - кадастровый номер многоконтурного участка;
-  35:01:0103050 - номер и граница кадастрового квартала;
-  н1 - характерная точка границы публичного сервитута, сведения о которой позволяют однозначно определить ее местоположение.



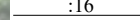
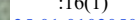


Раздел 4
План границ объекта

Лист 17






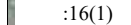


Масштаб 1:5 000

Условные обозначения:

-  - ось линии связи;
-  - граница публичного сервитута;
-  :16 - кадастровый номер и часть границы земельного участка, сведения ЕГРН о которой позволяют, однозначно определить ее положение на местности;
-  :16(1) - кадастровый номер многоконтурного участка;
-  [35:01:0103050](#) - номер и граница кадастрового квартала;
-  ●н1 - характерная точка границы публичного сервитута, сведения о которой позволяют однозначно определить ее местоположение.

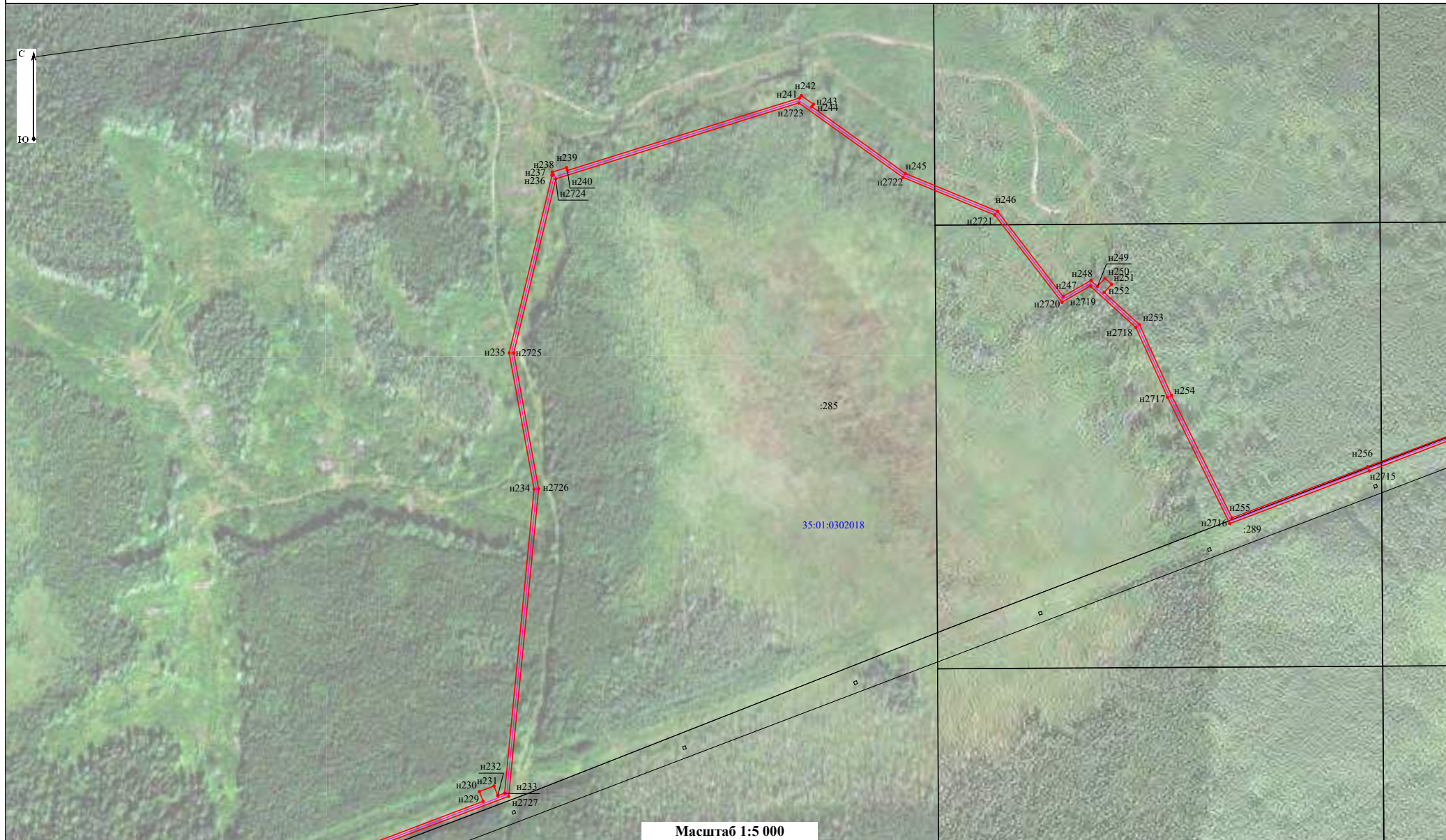


Условные обозначения:

-  - ось линии связи;
-  - граница публичного сервитута;
-  :16 - кадастровый номер и часть границы земельного участка, сведения ЕГРН о которой позволяют, однозначно определить ее положение на местности;
-  :16(1) - кадастровый номер многоконтурного участка;
-  35:01:0103050 - номер и граница кадастрового квартала;
-  ● n1 - характерная точка границы публичного сервитута, сведения о которой позволяют однозначно определить ее местоположение.

Раздел 4
План границ объекта

Лист 19



Масштаб 1:5 000

- Условные обозначения:
- ось линии связи;
 - граница публичного сервитута;
 - :16 - кадастровый номер и часть границы земельного участка, сведения ЕГРН о которой позволяют, однозначно определить ее положение на местности;
 - :16(1) - кадастровый номер многоконтурного участка;
 - [35:01:0103050](#) - номер и граница кадастрового квартала;
 - n1 - характерная точка границы публичного сервитута, сведения о которой позволяют однозначно определить ее местоположение.



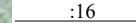
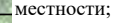
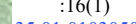

Раздел 4
План границ объекта

Лист 20



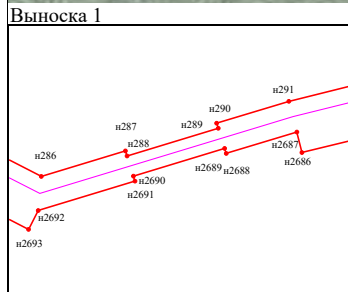
Масштаб 1:5 000

Условные обозначения:

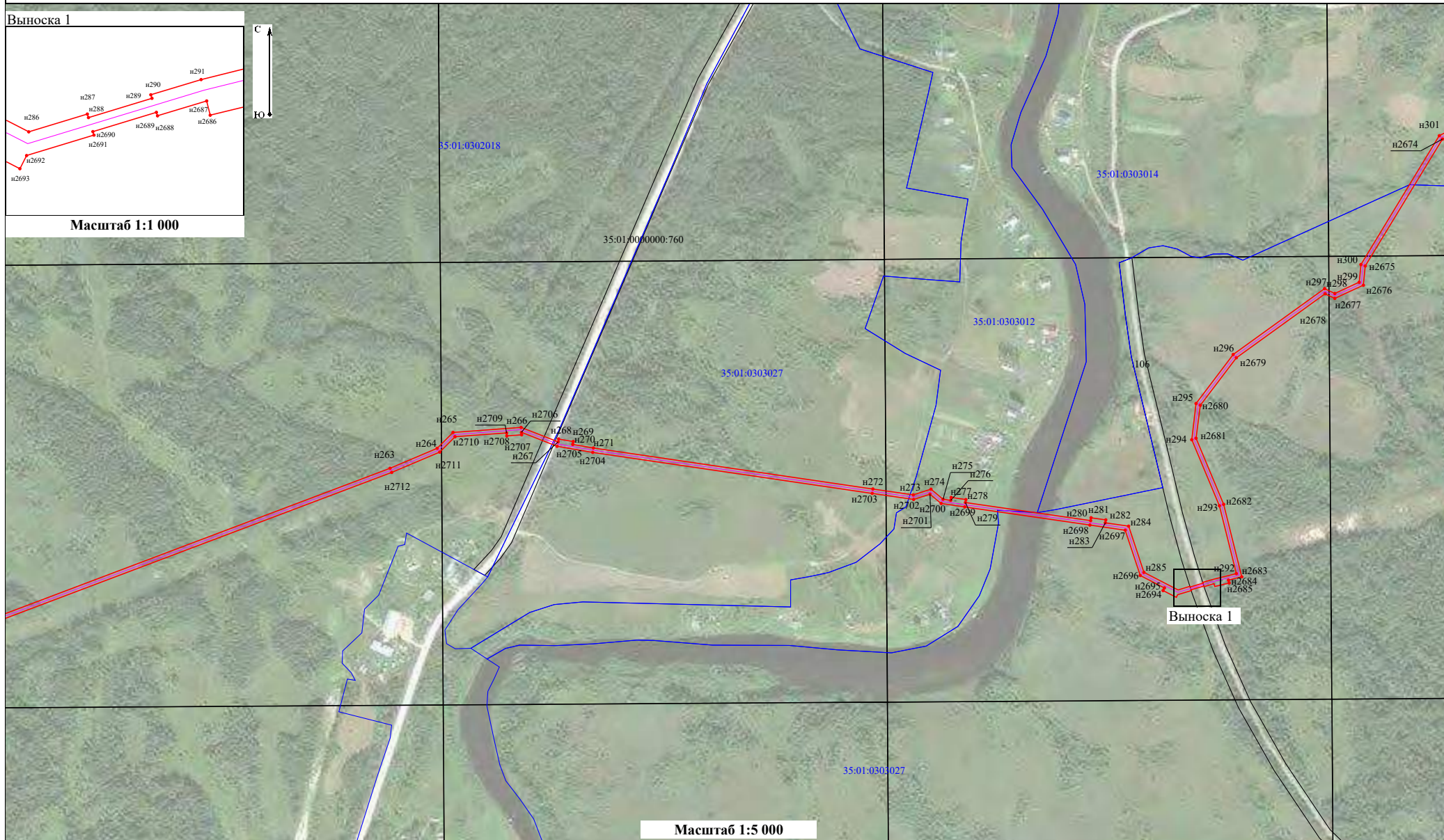
-  - ось линии связи;
-  - граница публичного сервитута;
-  :16 - кадастровый номер и часть границы земельного участка, сведения ЕГРН о которой позволяют, однозначно определить ее положение на местности;
-  :16(1) - кадастровый номер многоконтурного участка;
-  [35:01:0103050](#) - номер и граница кадастрового квартала;
-  н1 - характерная точка границы публичного сервитута, сведения о которой позволяют однозначно определить ее местоположение.

Раздел 4
План границ объекта

Лист 21



Масштаб 1:1 000



Масштаб 1:5 000

Условные обозначения:

- ось линии связи;
- граница публичного сервитута;
- кадастровый номер и часть границы земельного участка, сведения ЕГРН о которой позволяют, однозначно определить ее положение на местности;
- кадастровый номер многоконтурного участка;
- номер и граница кадастрового квартала;
- характерная точка границы публичного сервитута, сведения о которой позволяют однозначно определить ее местоположение.



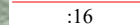
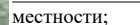
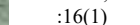

Раздел 4
План границ объекта

Лист 22



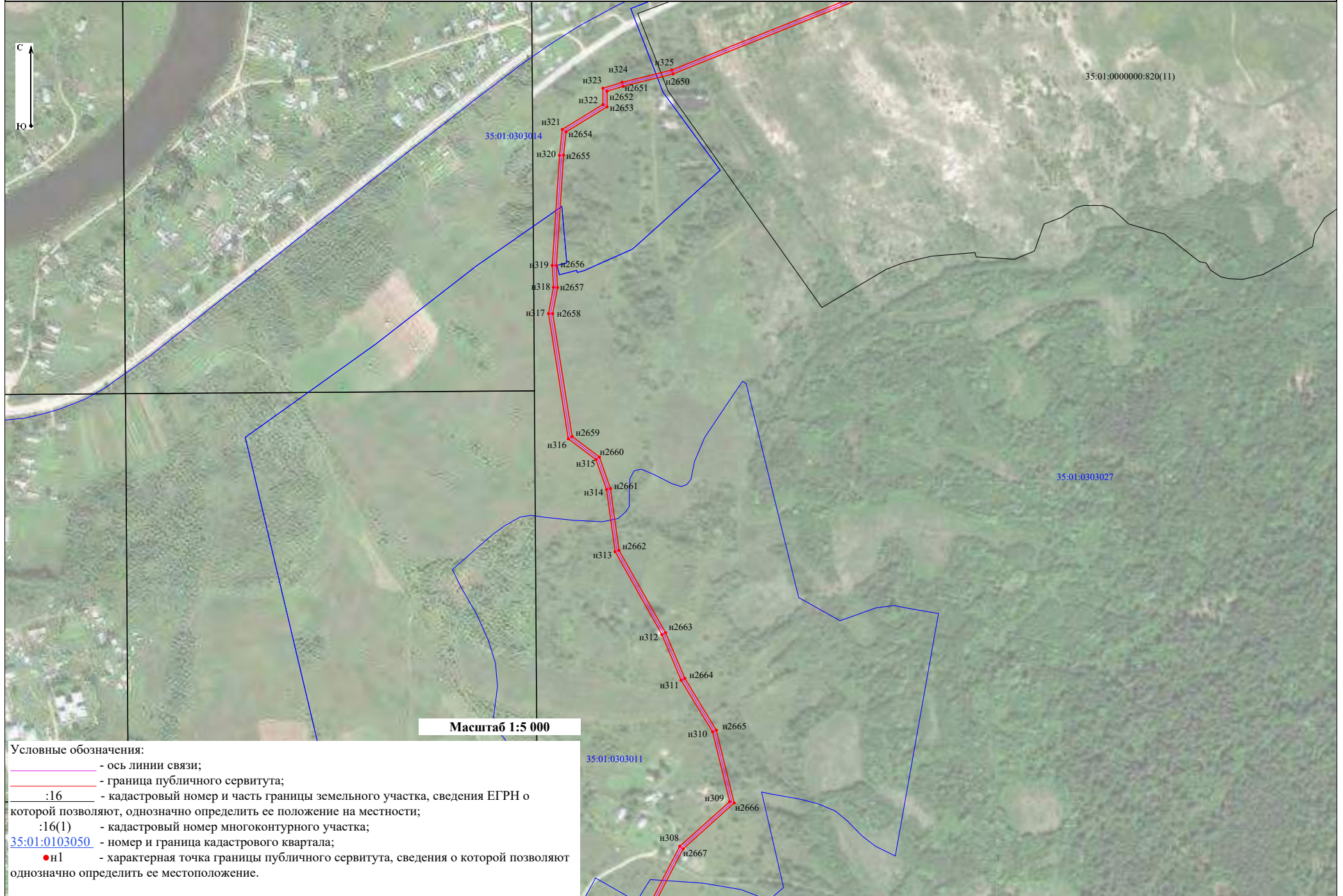
Масштаб 1:5 000

Условные обозначения:

-  - ось линии связи;
-  - граница публичного сервитута;
-  :16 - кадастровый номер и часть границы земельного участка, сведения ЕГРН о которой позволяют, однозначно определить ее положение на местности;
-  :16(1) - кадастровый номер многоконтурного участка;
-  35:01:0103050 - номер и граница кадастрового квартала;
-  ●n1 - характерная точка границы публичного сервитута, сведения о которой позволяют однозначно определить ее местоположение.

Раздел 4
План границ объекта

Лист 23



Условные обозначения:

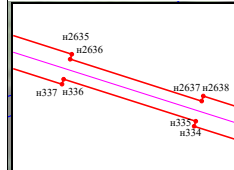
- ось линии связи;
- граница публичного сервитута;
- :16 - кадастровый номер и часть границы земельного участка, сведения ЕГРН о которой позволяют, однозначно определить ее положение на местности;
- :16(1) - кадастровый номер многоконтурного участка;
- 35:01:0103050 - номер и граница кадастрового квартала;
- н1 - характерная точка границы публичного сервитута, сведения о которой позволяют однозначно определить ее местоположение.

Масштаб 1:5 000

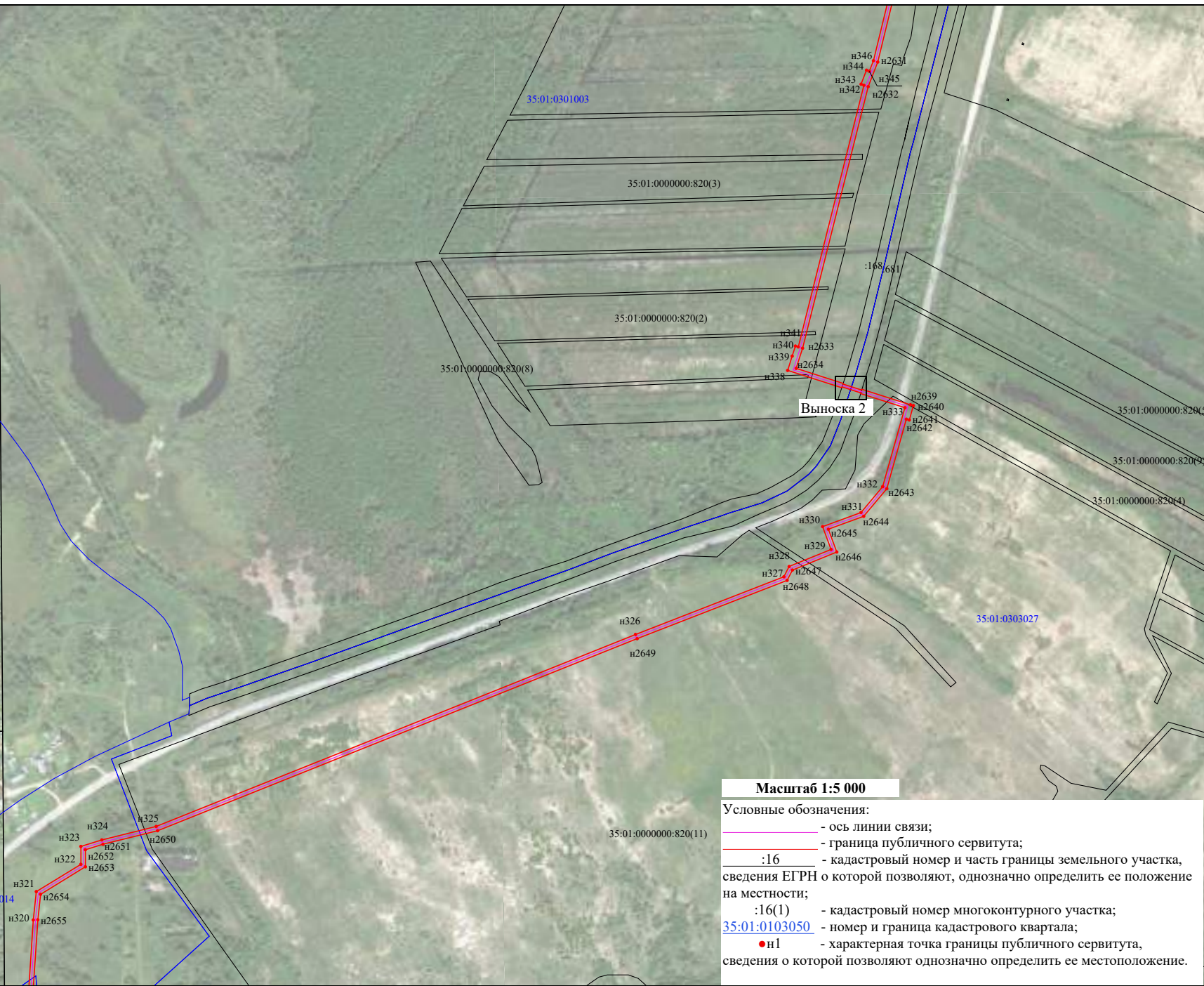
Раздел 4
План границ объекта

Лист 24

Выноска 2



Масштаб 1:1 000



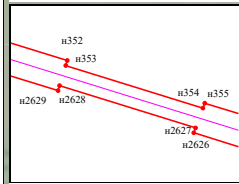
Масштаб 1:5 000

- Условные обозначения:
- ось линии связи;
 - граница публичного сервитута;
 - :16 - кадастровый номер и часть границы земельного участка, сведения ЕГРН о которой позволяют однозначно определить ее положение на местности;
 - :16(1) - кадастровый номер многоконтурного участка;
 - 35:01:0103050 - номер и граница кадастрового квартала;
 - n1 - характерная точка границы публичного сервитута, сведения о которой позволяют однозначно определить ее местоположение.

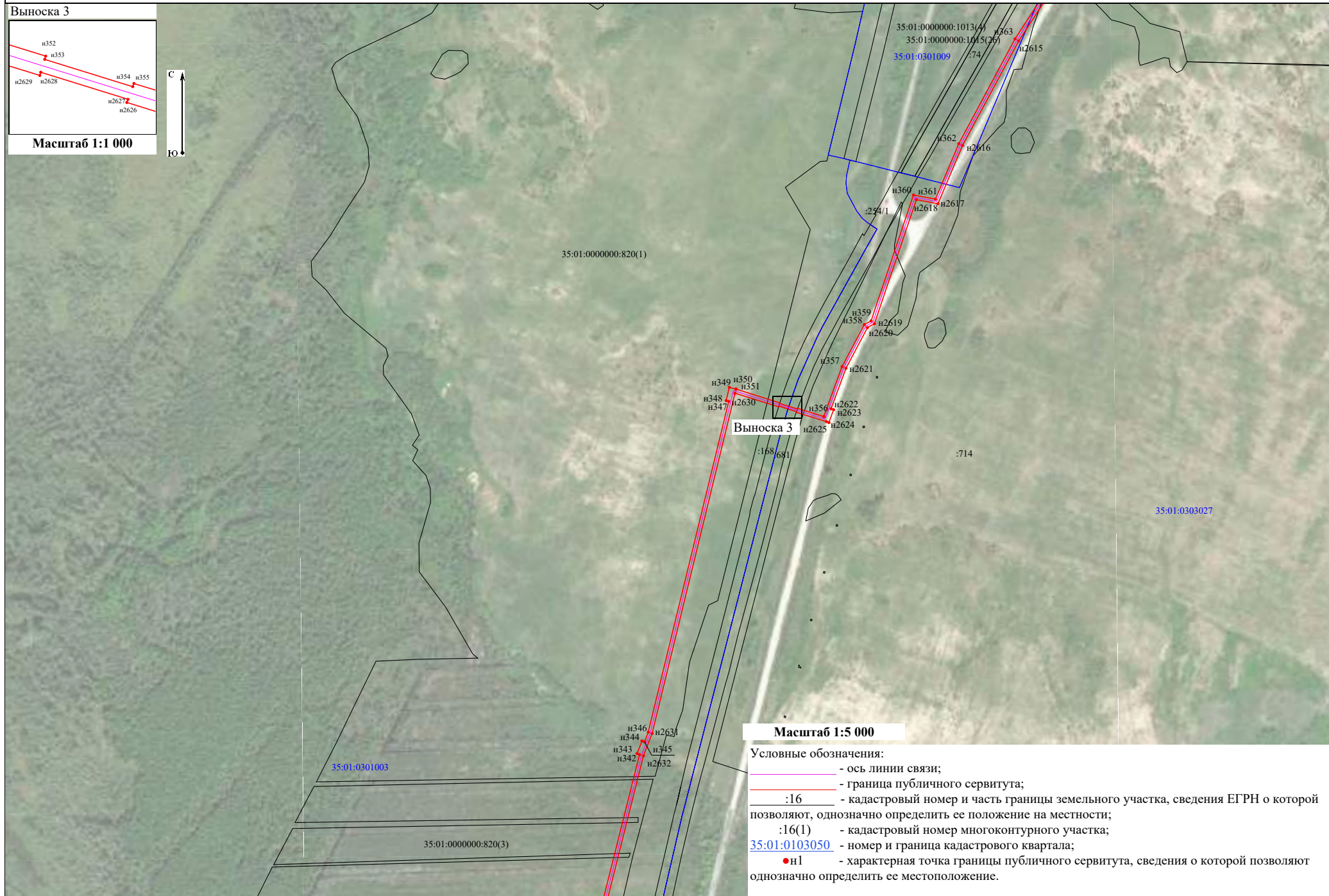
Раздел 4
План границ объекта

Лист 25

Выноска 3



Масштаб 1:1 000



Масштаб 1:5 000

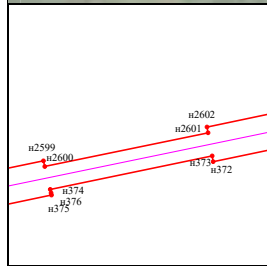
Условные обозначения:

- ось линии связи;
- граница публичного сервитута;
- :16 - кадастровый номер и часть границы земельного участка, сведения ЕГРН о которой позволяют, однозначно определить ее положение на местности;
- :16(1) - кадастровый номер многоконтурного участка;
- [35:01:0103050](#) - номер и граница кадастрового квартала;
- n1 - характерная точка границы публичного сервитута, сведения о которой позволяют однозначно определить ее местоположение.

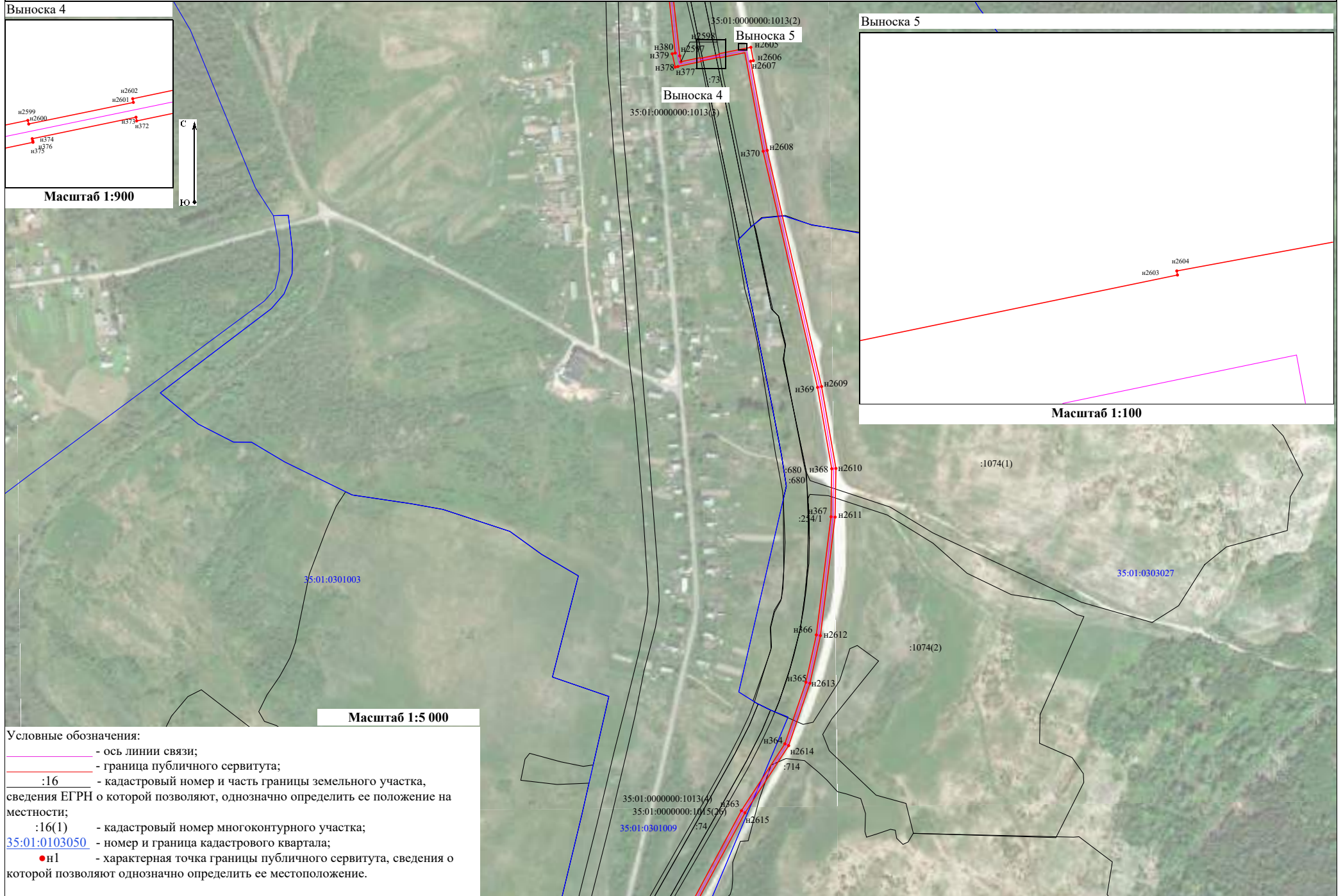
Раздел 4
План границ объекта

Лист 26

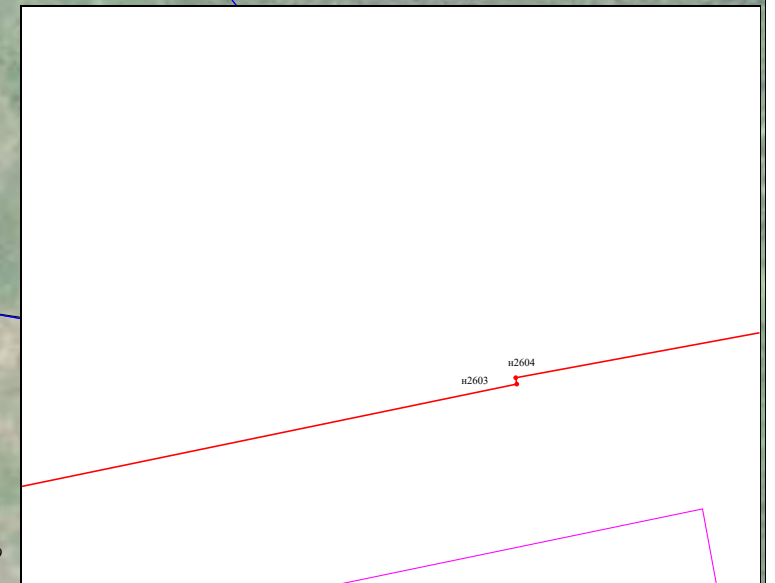
Выноска 4



Масштаб 1:900



Выноска 5



Масштаб 1:100

Масштаб 1:5 000

Условные обозначения:

- ось линии связи;
- граница публичного сервитута;
- :16 - кадастровый номер и часть границы земельного участка, сведения ЕГРН о которой позволяют, однозначно определить ее положение на местности;
- :16(1) - кадастровый номер многоконтурного участка;
- 35:01:0103050 - номер и граница кадастрового квартала;
- n1 - характерная точка границы публичного сервитута, сведения о которой позволяют однозначно определить ее местоположение.

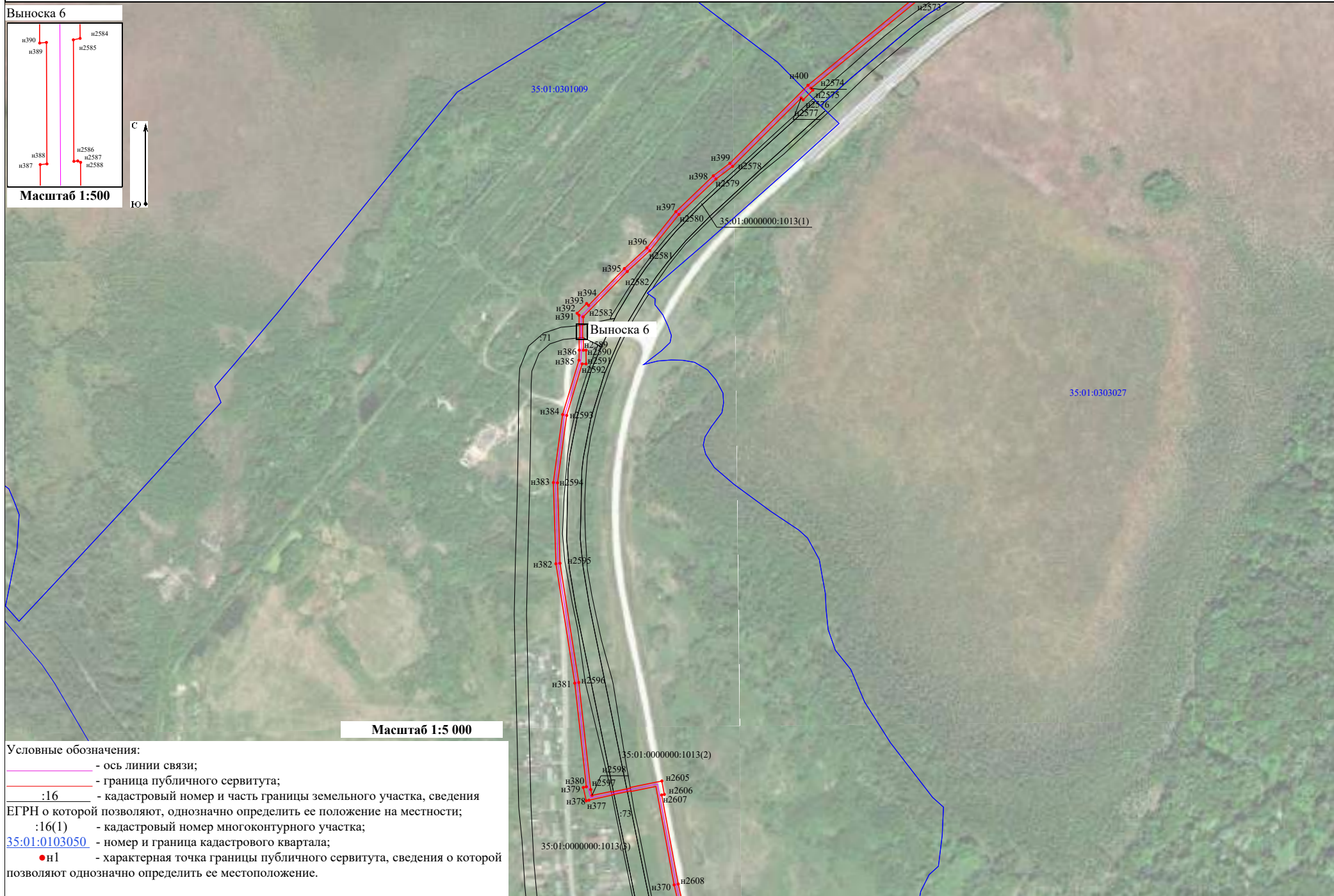
Раздел 4
План границ объекта

Лист 27

Выноска 6

Масштаб 1:500

С
↑
Ю
↓

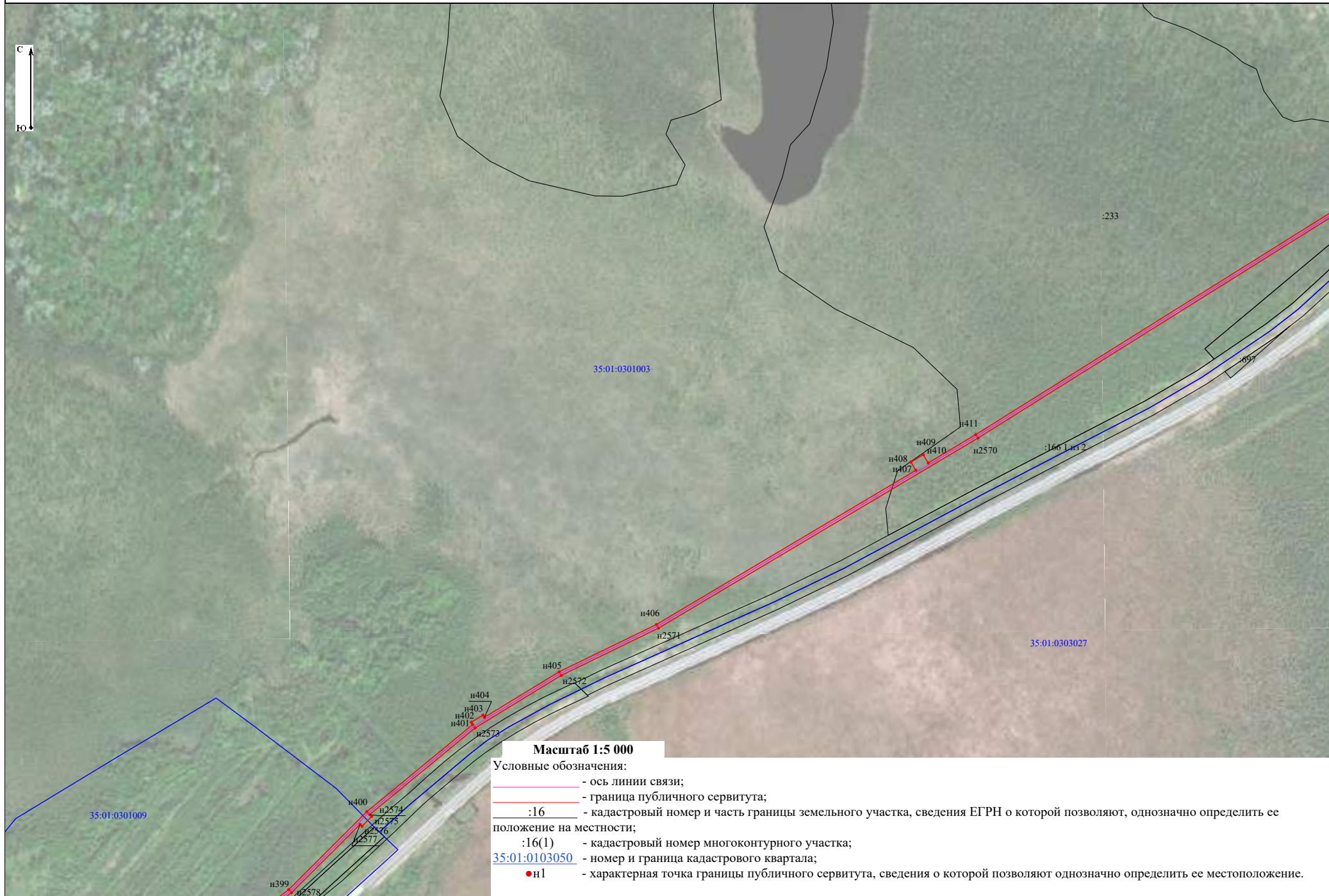


Масштаб 1:5 000

- Условные обозначения:
- ось линии связи;
 - граница публичного сервитута;
 - :16 - кадастровый номер и часть границы земельного участка, сведения ЕГРН о которой позволяют, однозначно определить ее положение на местности;
 - :16(1) - кадастровый номер многоконтурного участка;
 - 35:01:0103050 - номер и граница кадастрового квартала;
 - n1 - характерная точка границы публичного сервитута, сведения о которой позволяют однозначно определить ее местоположение.

Раздел 4
План границ объекта

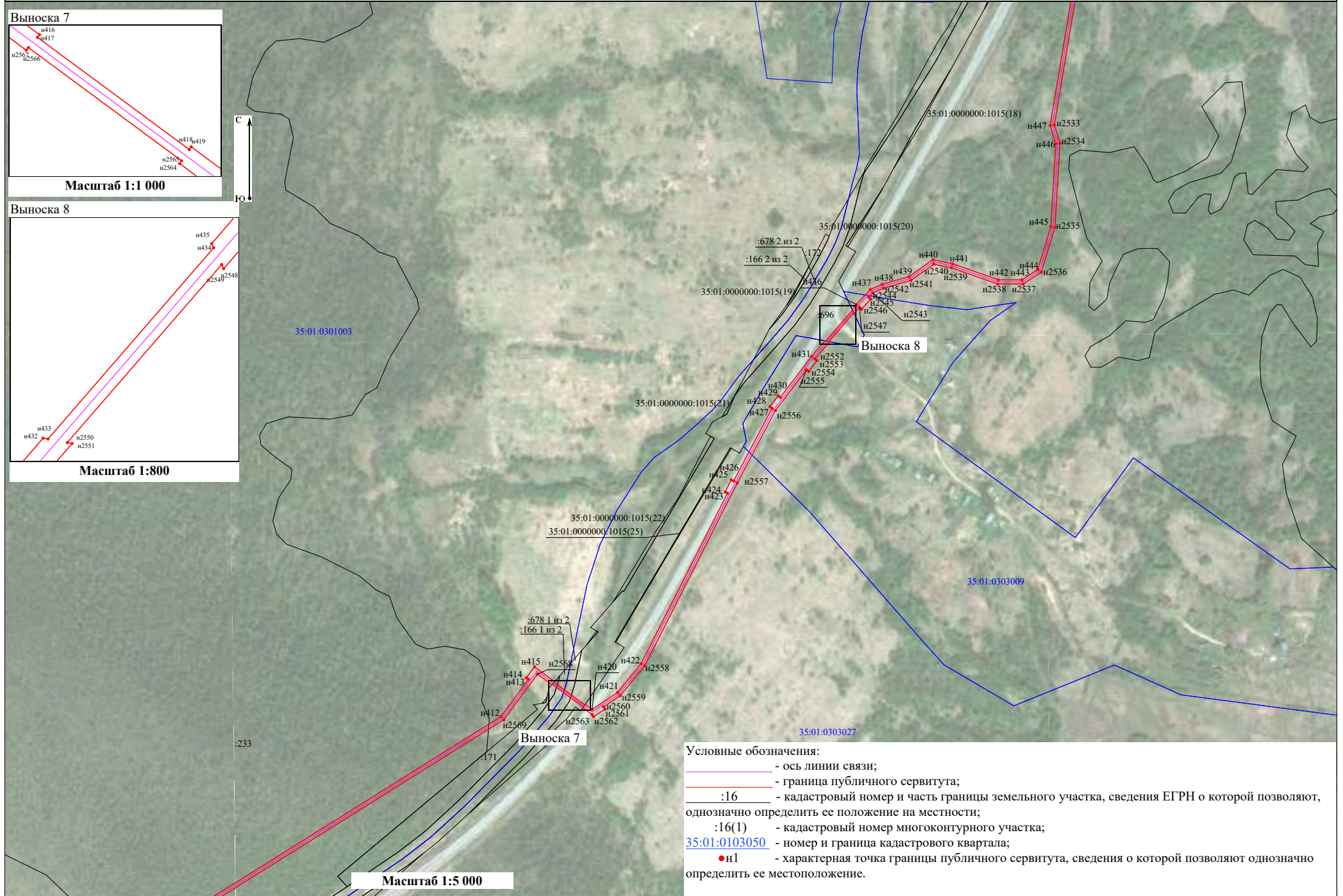
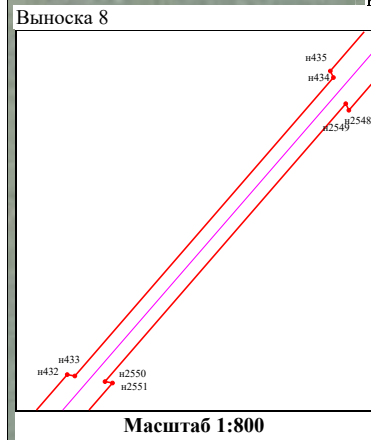
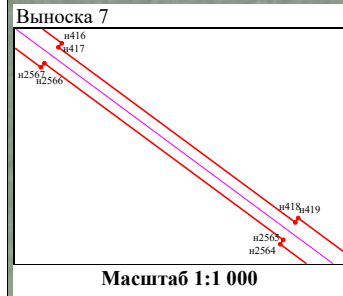
Лист 28



Масштаб 1:5 000

Условные обозначения:

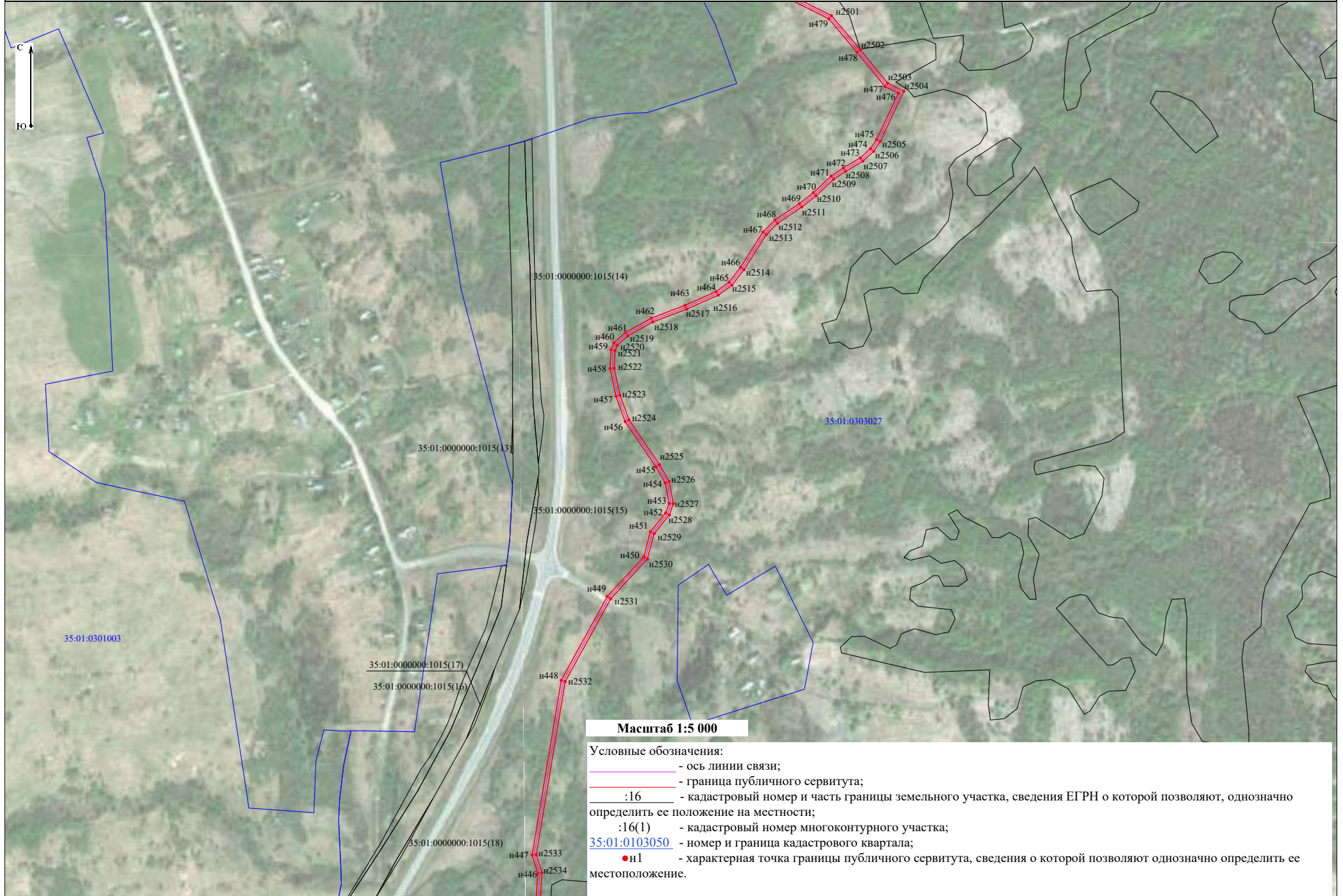
- ось линии связи;
- граница публичного сервитута;
- :16 - кадастровый номер и часть границы земельного участка, сведения ЕГРН о которой позволяют, однозначно определить ее положение на местности;
- :16(1) - кадастровый номер многоконтурного участка;
- 35:01:0103050 - номер и граница кадастрового квартала;
- н1 - характерная точка границы публичного сервитута, сведения о которой позволяют однозначно определить ее местоположение.



- Условные обозначения:
- ось линии связи;
 - граница публичного сервитута;
 - :16 - кадастровый номер и часть границы земельного участка, сведения ЕГРН о которой позволяют однозначно определить ее положение на местности;
 - :16(1) - кадастровый номер многоконтурного участка;
 - 35:01-0103050 - номер и граница кадастрового квартала;
 - n1 - характерная точка границы публичного сервитута, сведения о которой позволяют однозначно определить ее местоположение.

Раздел 4
План границ объекта

Лист 30



Масштаб 1:5 000


Условные обозначения:

- ось линии связи;
- граница публичного сервитута;
- :16 - кадастровый номер и часть границы земельного участка, сведения ЕГРН о которой позволяют, однозначно определить ее положение на местности;
- :16(1) - кадастровый номер многоконтурного участка;
- 35:01:0103050 - номер и граница кадастрового квартала;
- n1 - характерная точка границы публичного сервитута, сведения о которой позволяют однозначно определить ее местоположение.

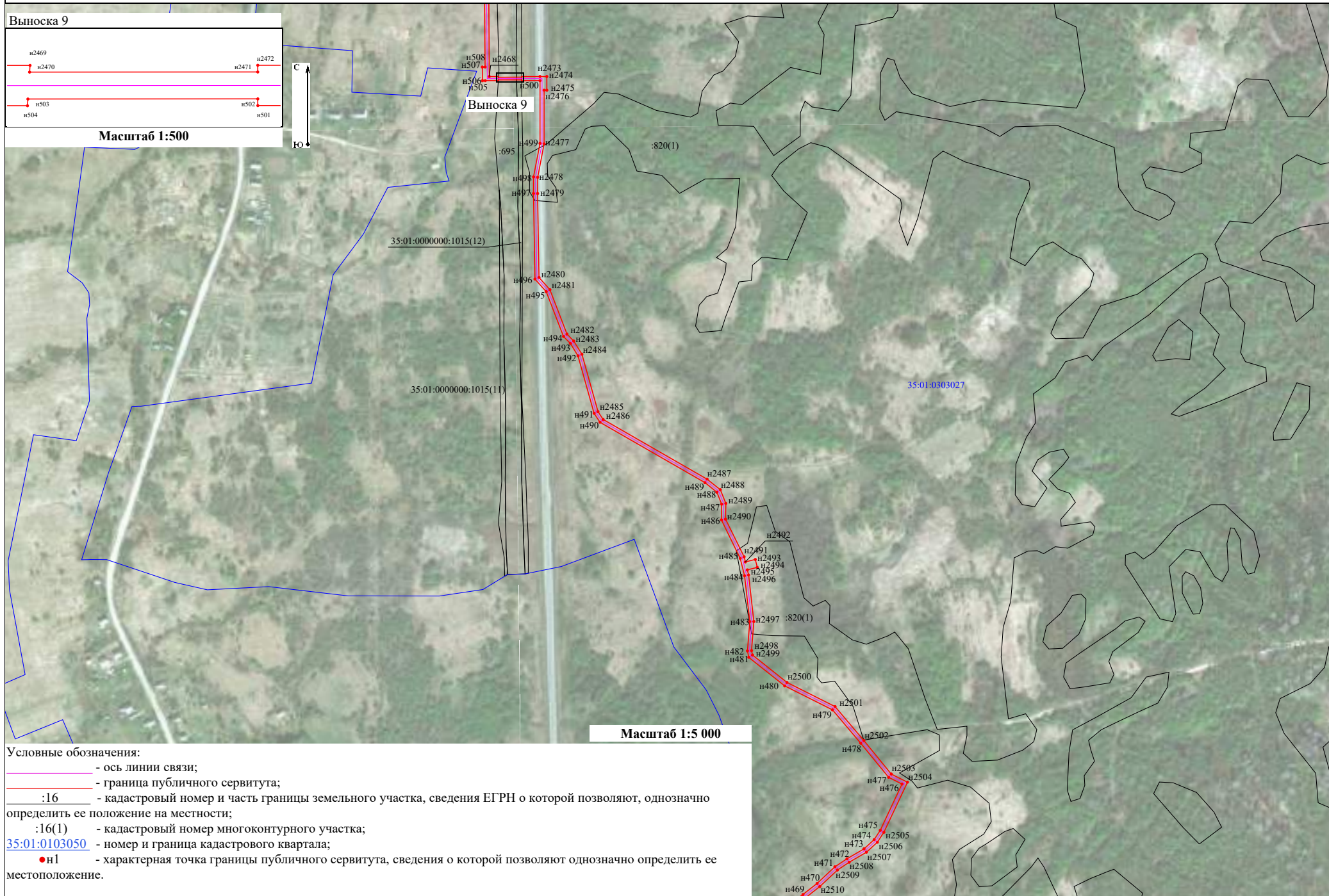
Раздел 4
План границ объекта

Лист 31

Выноска 9



Масштаб 1:500



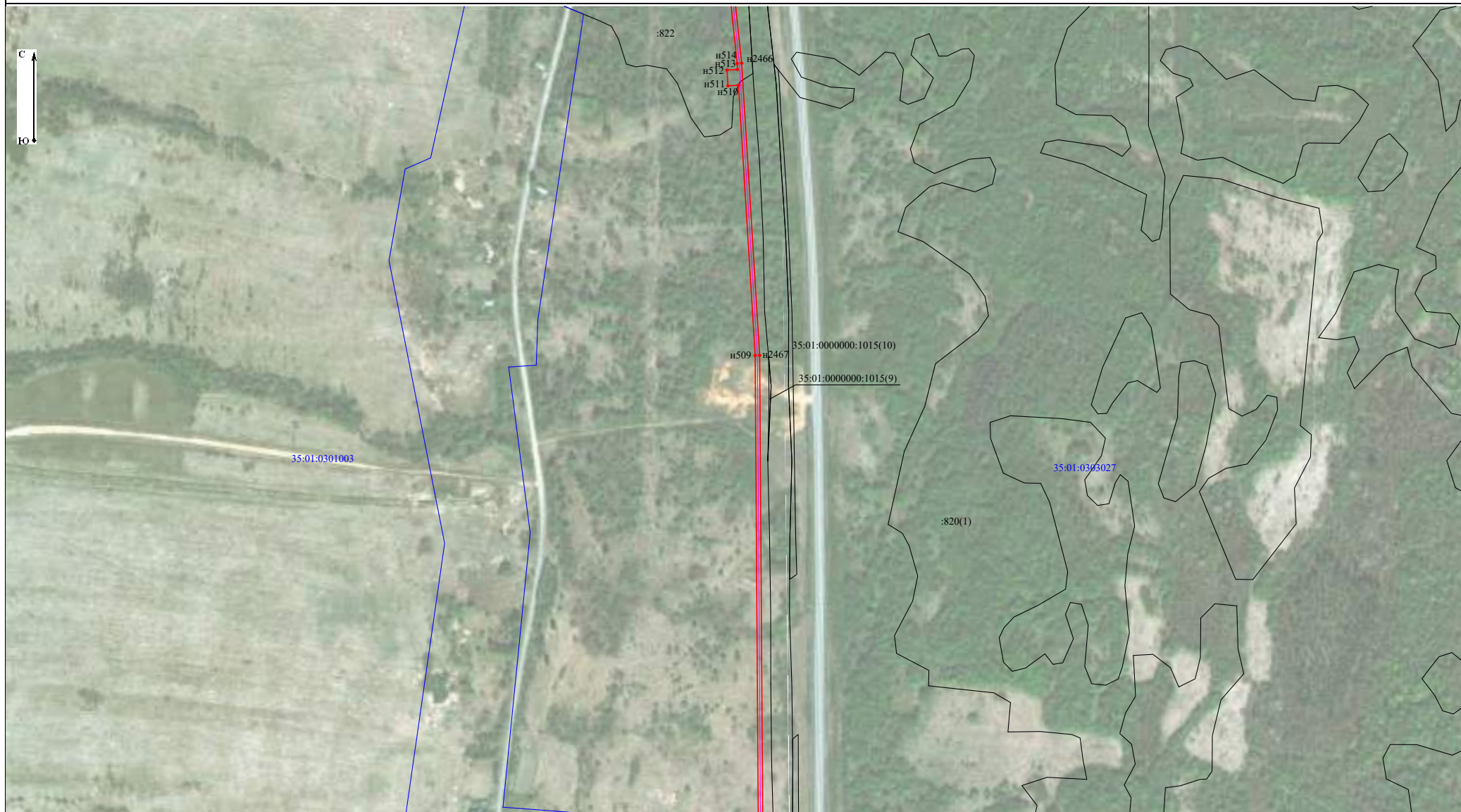
Масштаб 1:5 000

Условные обозначения:

- ось линии связи;
- граница публичного сервитута;
- :16 - кадастровый номер и часть границы земельного участка, сведения ЕГРН о которой позволяют, однозначно определить ее положение на местности;
- :16(1) - кадастровый номер многоконтурного участка;
- [35:01:0103050](#) - номер и граница кадастрового квартала;
- n1 - характерная точка границы публичного сервитута, сведения о которой позволяют однозначно определить ее местоположение.




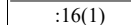


Раздел 4
План границ объекта

Лист 32



Масштаб 1:5 000

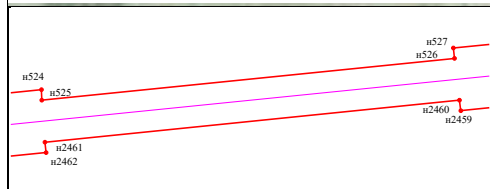
Условные обозначения:

-  - ось линии связи;
-  - граница публичного сервитута;
- :16 - кадастровый номер и часть границы земельного участка, сведения ЕГРН о которой позволяют, однозначно определить ее положение на местности;
- :16(1) - кадастровый номер многоконтурного участка;
- 35:01:0103050 - номер и граница кадастрового квартала;
- ●n1 - характерная точка границы публичного сервитута, сведения о которой позволяют однозначно определить ее местоположение.

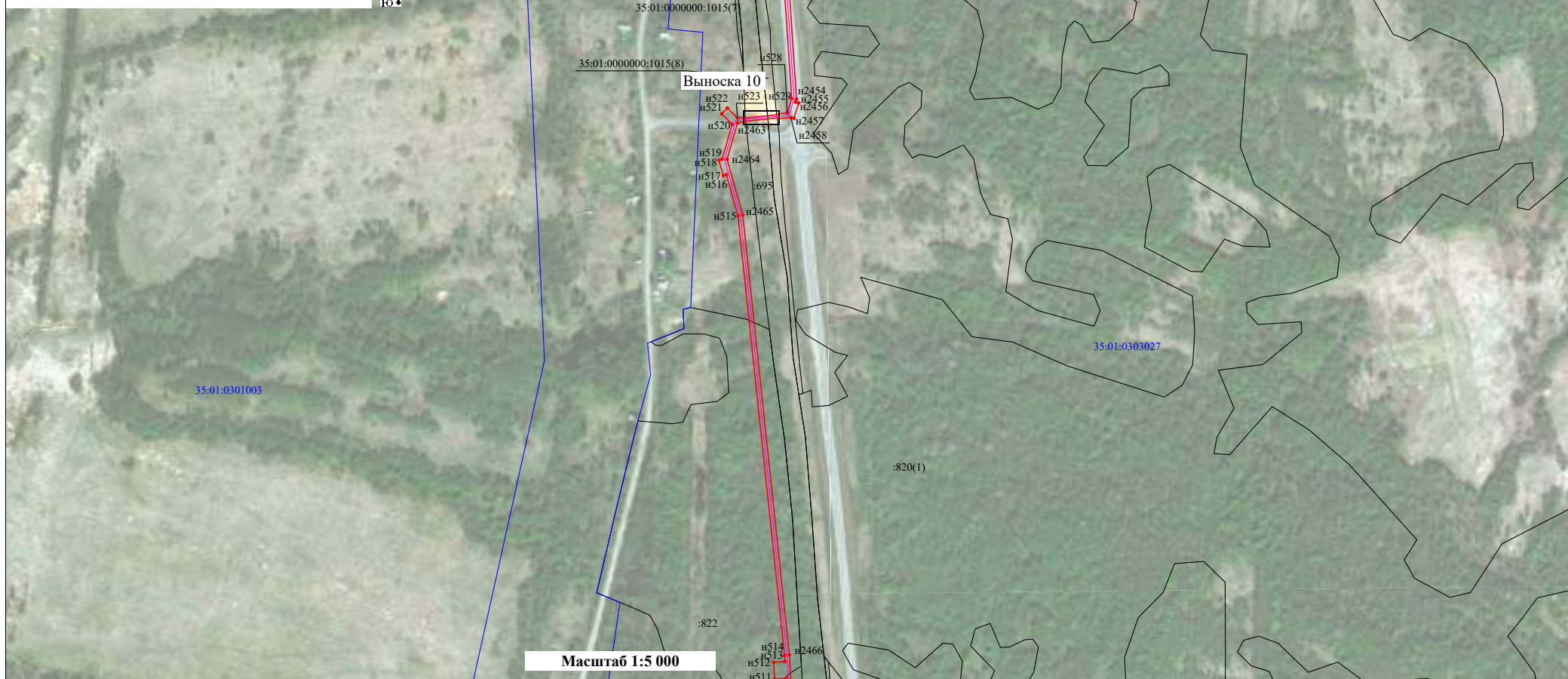
Раздел 4
План границ объекта

Лист 33

Выноска 10



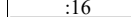
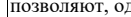
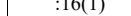



Масштаб 1:500



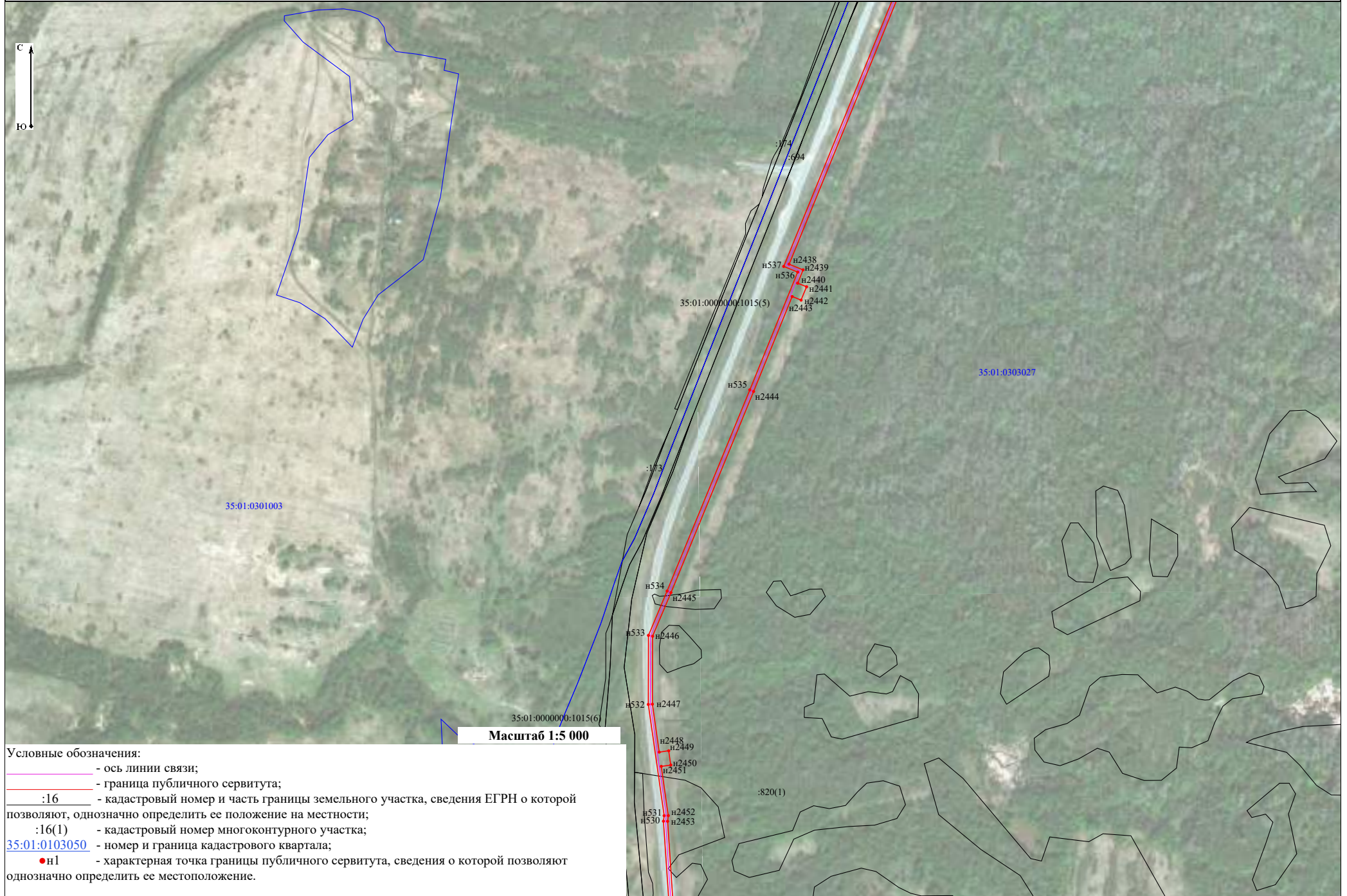
Масштаб 1:5 000

Условные обозначения:

-  - ось линии связи;
-  - граница публичного сервитута;
-  :16 - кадастровый номер и часть границы земельного участка, сведения ЕГРН о которой позволяют, однозначно определить ее положение на местности;
-  :16(1) - кадастровый номер многоконтурного участка;
-  35:01:0103050 - номер и граница кадастрового квартала;
-  ● n1 - характерная точка границы публичного сервитута, сведения о которой позволяют однозначно определить ее местоположение.

Раздел 4
План границ объекта

Лист 34



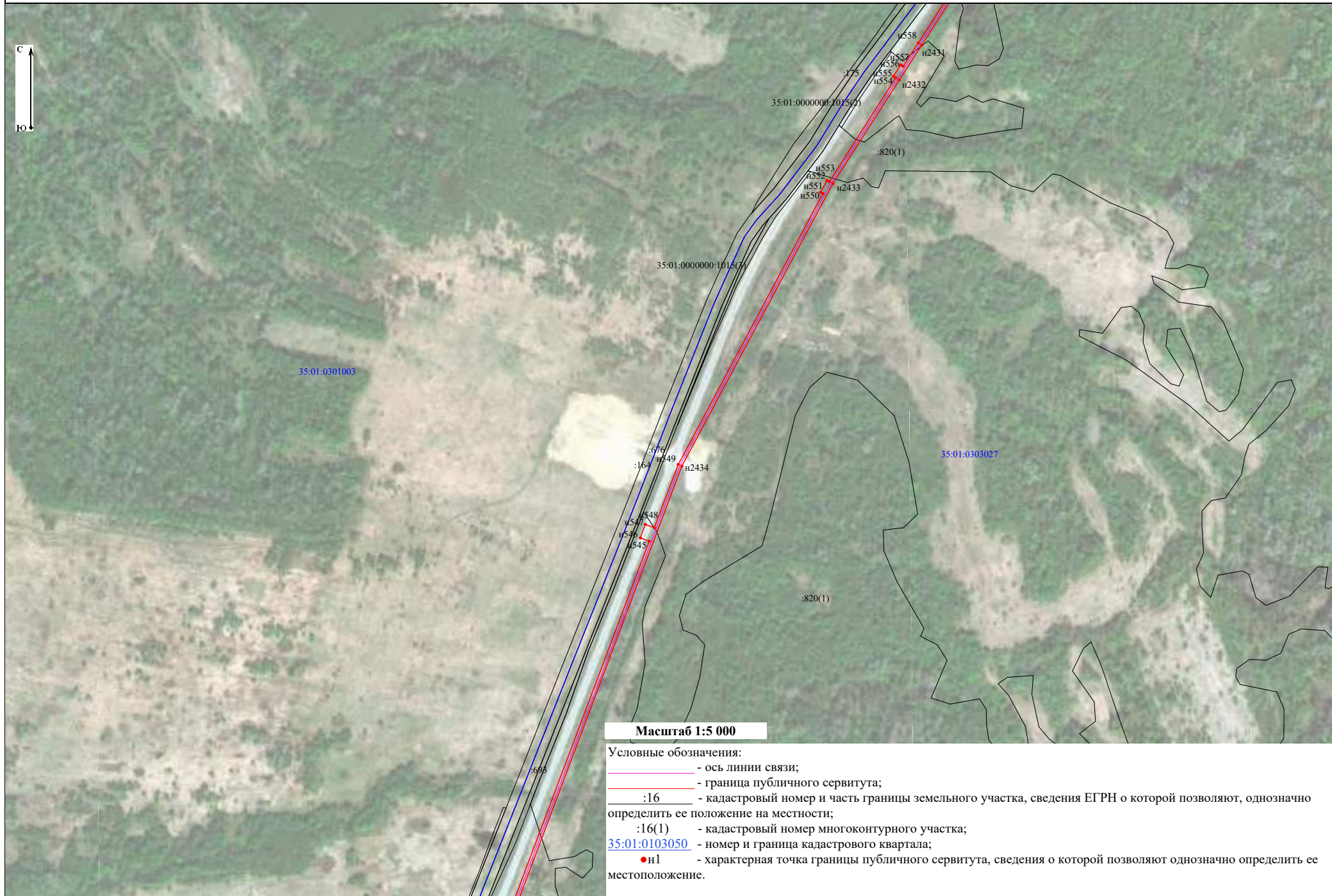
Раздел 4
План границ объекта

Лист 35



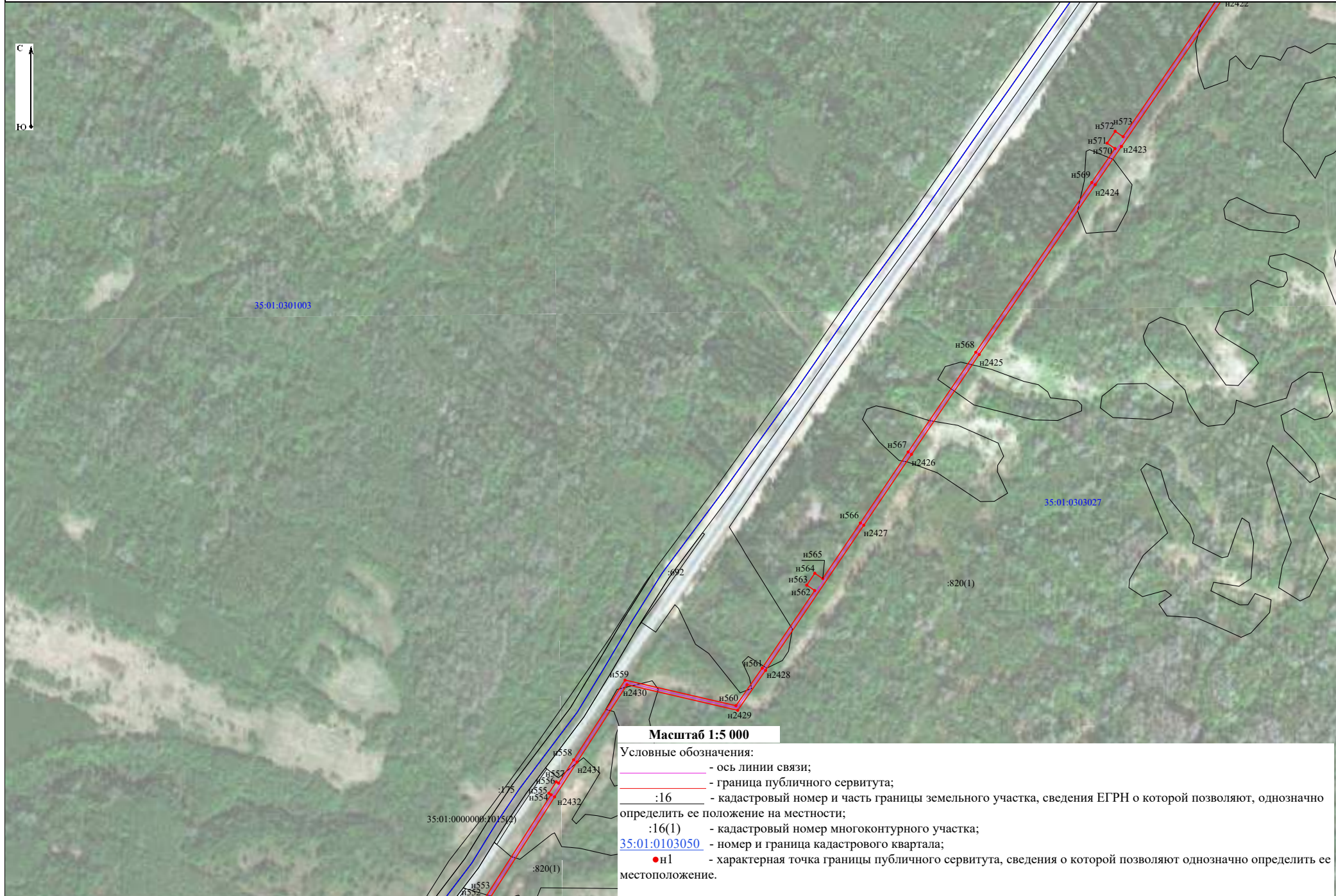
Раздел 4
План границ объекта

Лист 36



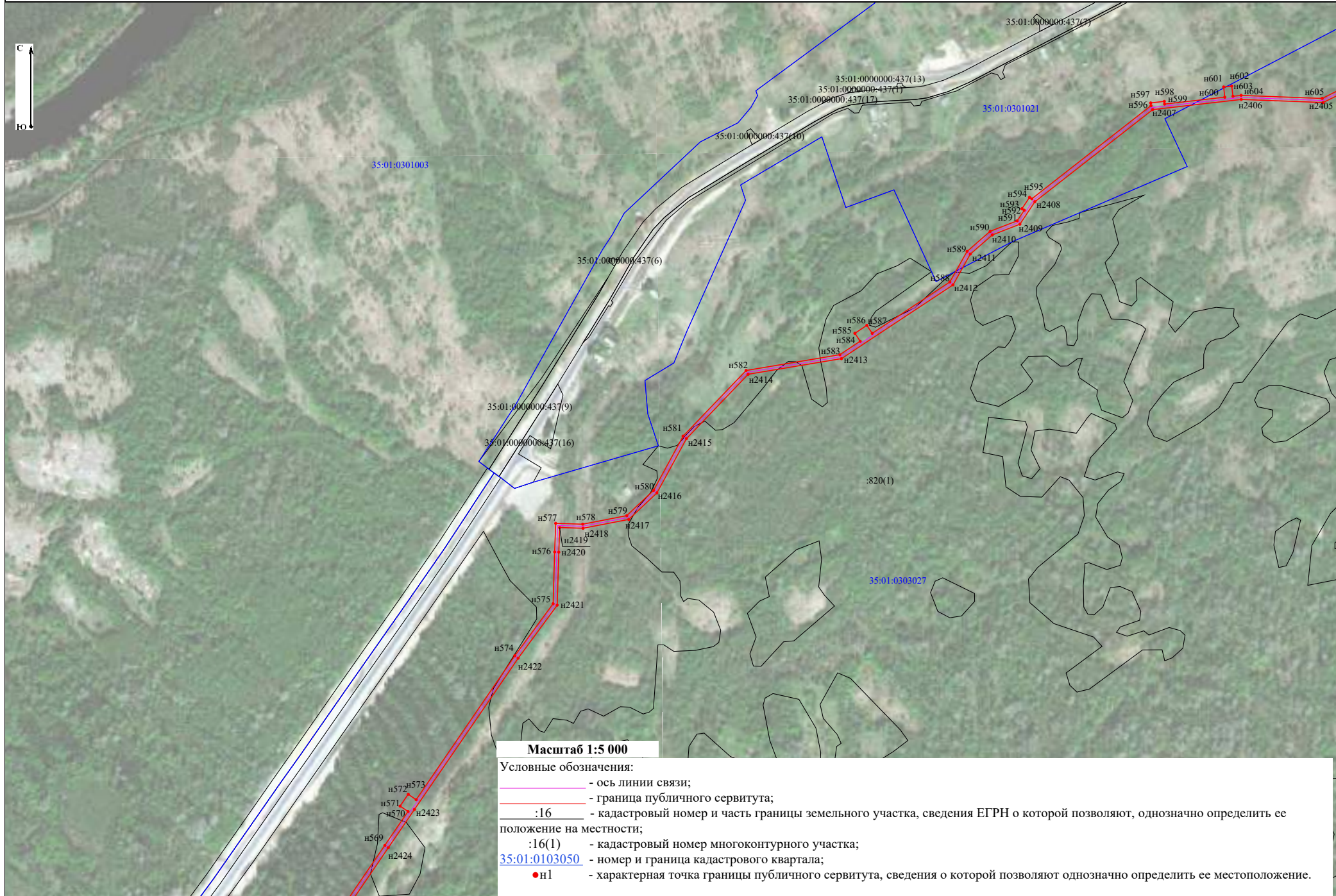
Раздел 4
План границ объекта

Лист 37



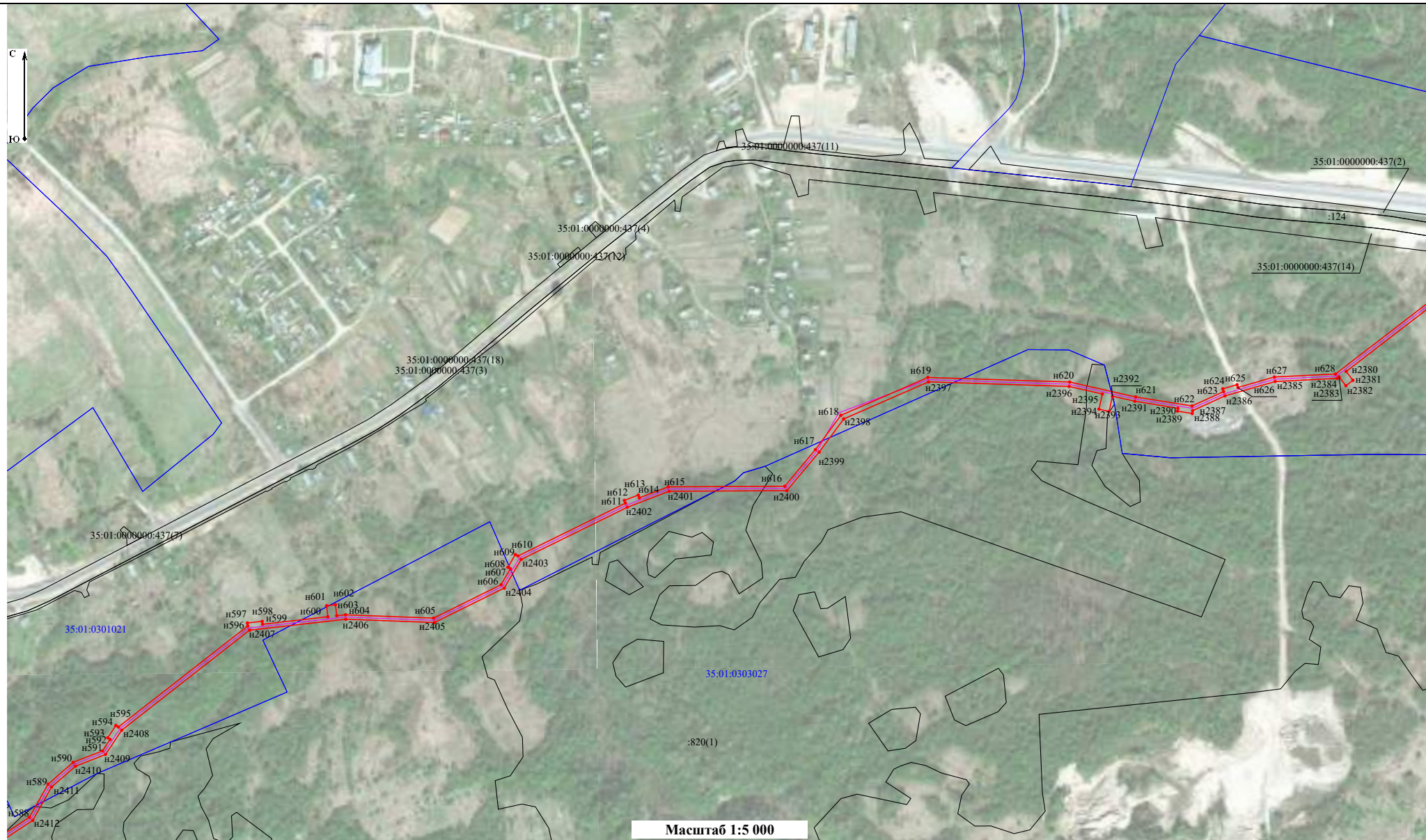
Раздел 4
План границ объекта

Лист 38



Раздел 4
План границ объекта

Лист 39



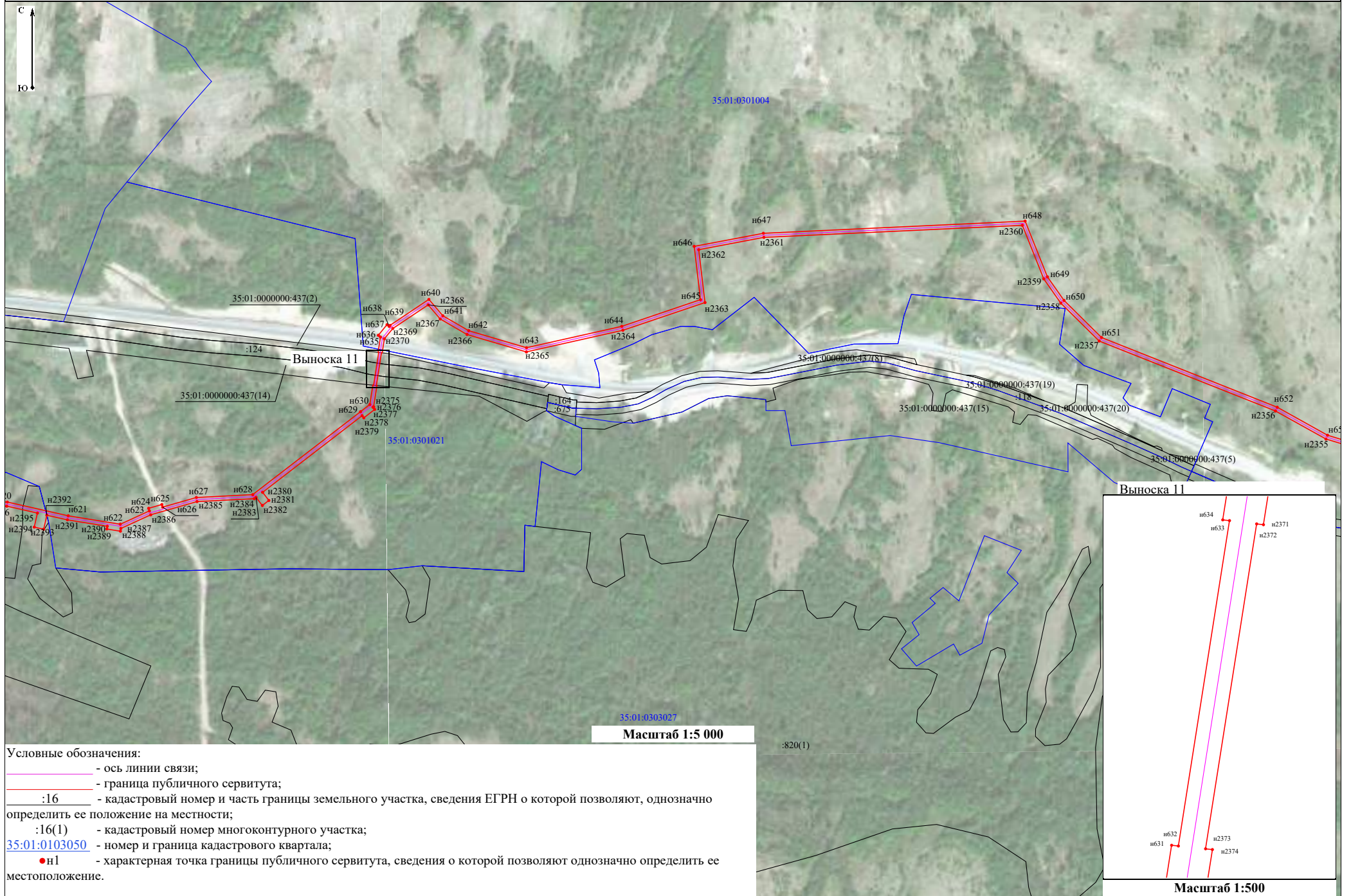
Масштаб 1:5 000

Условные обозначения:

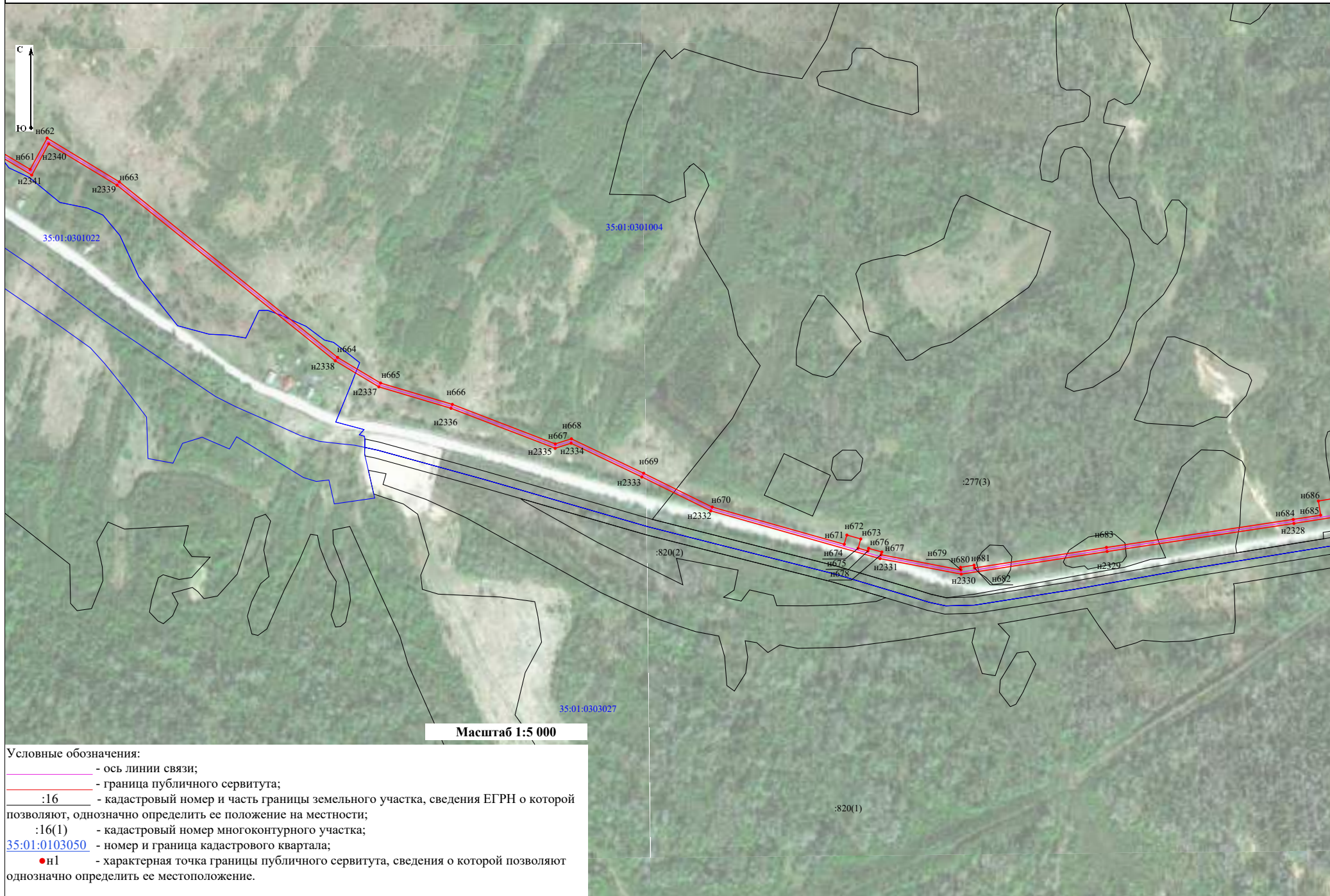
- - ось линии связи;
- граница публичного сервитута;
- :16 - кадастровый номер и часть границы земельного участка, сведения ЕГРН о которой позволяют, однозначно определить ее положение на местности;
- :16(1) - кадастровый номер многоконтурного участка;
- 35:01:0103050 - номер и граница кадастрового квартала;
- н1 - характерная точка границы публичного сервитута, сведения о которой позволяют однозначно определить ее местоположение.

Раздел 4
План границ объекта

Лист 40



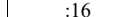









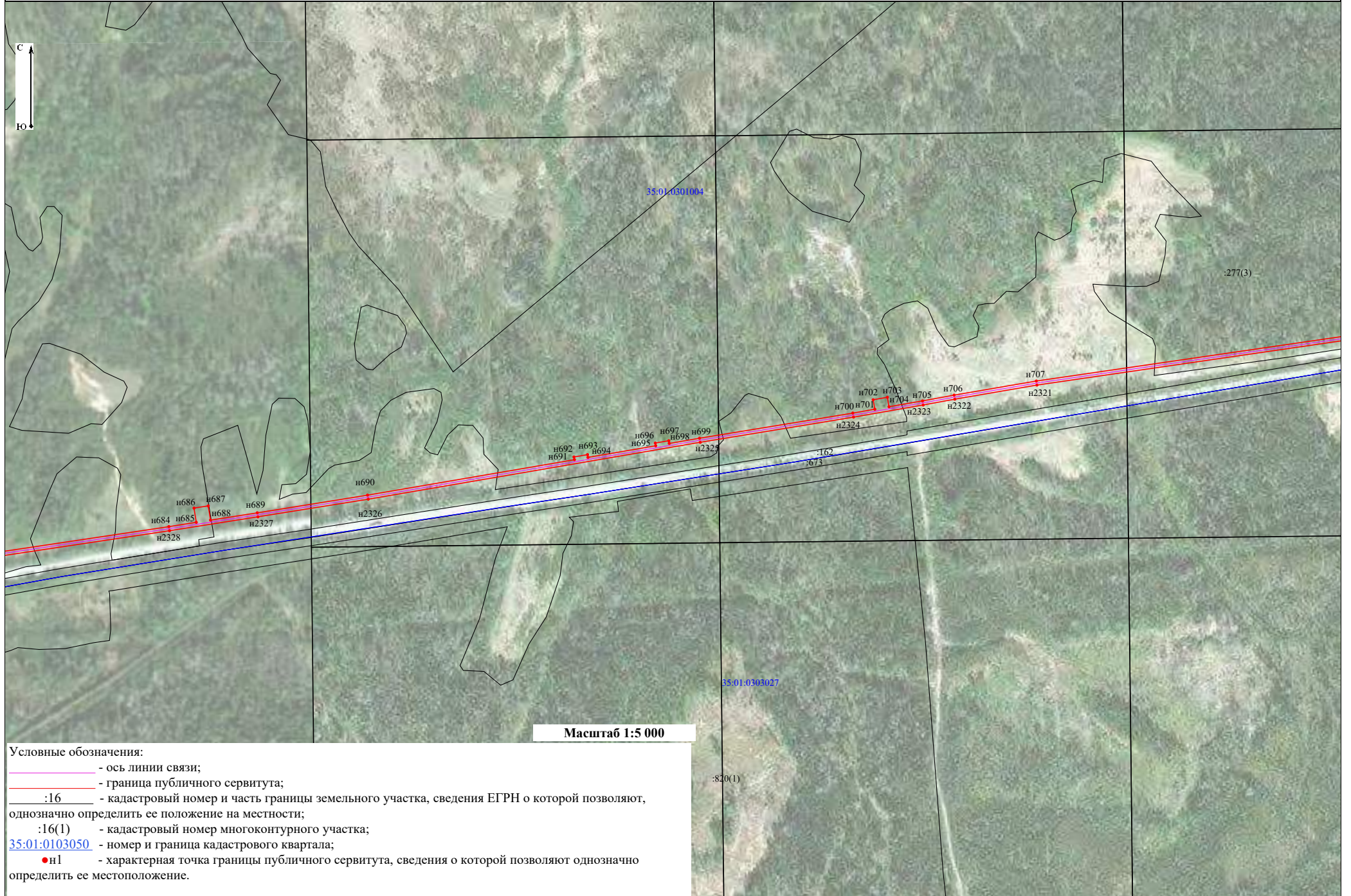
Масштаб 1:5 000

Условные обозначения:

-  - ось линии связи;
-  - граница публичного сервитута;
-  :16 - кадастровый номер и часть границы земельного участка, сведения ЕГРН о которой позволяют, однозначно определить ее положение на местности;
-  :16(1) - кадастровый номер многоконтурного участка;
-  35:01:0103050 - номер и граница кадастрового квартала;
-  ● н1 - характерная точка границы публичного сервитута, сведения о которой позволяют однозначно определить ее местоположение.

Раздел 4
План границ объекта

Лист 43



Раздел 4
План границ объекта

Лист 44

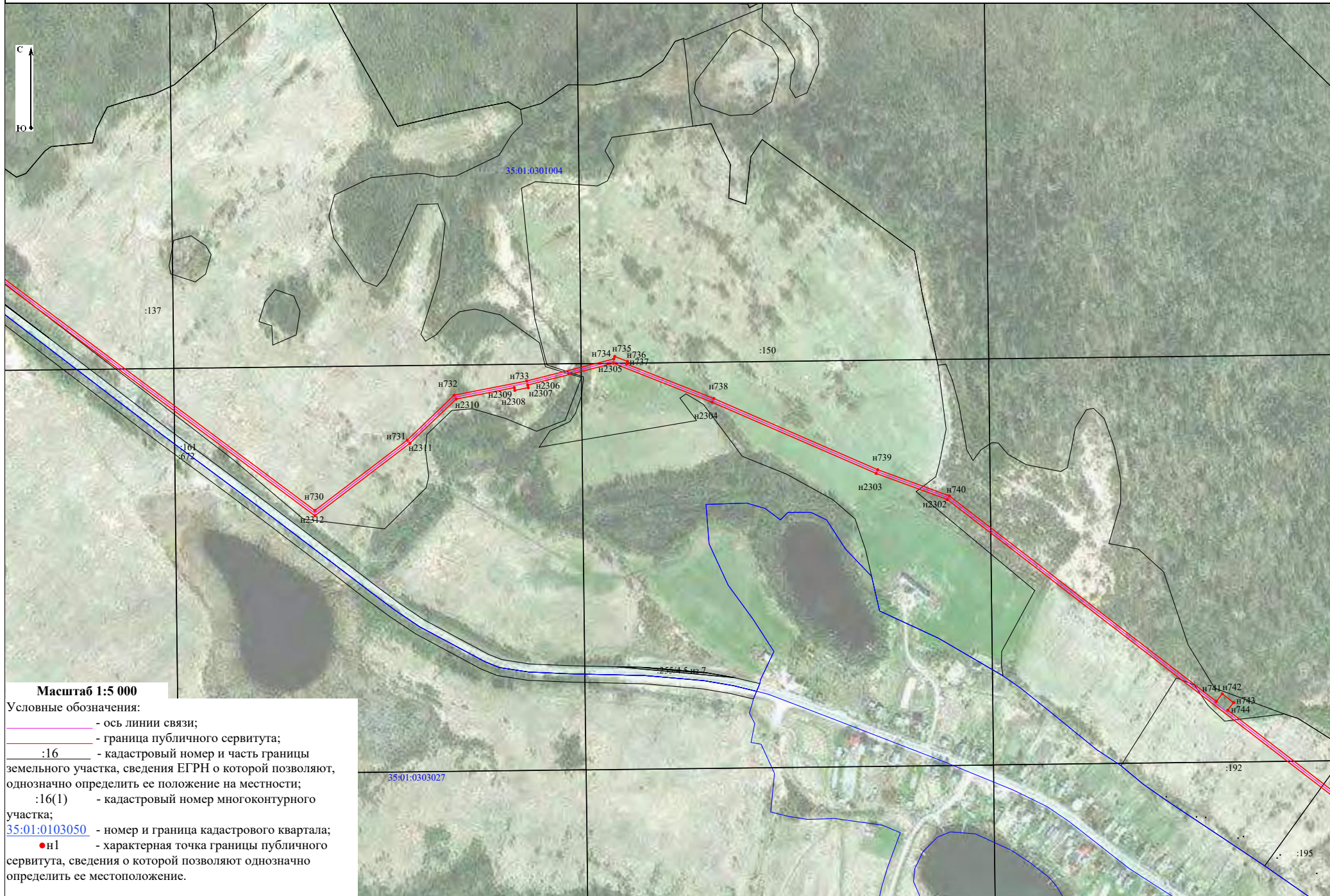


Масштаб 1:5 000

- Условные обозначения:
- ось линии связи;
 - граница публичного сервитута;
 - :16 - кадастровый номер и часть границы земельного участка, сведения ЕГРН о которой позволяют, однозначно определить ее положение на местности;
 - :16(1) - кадастровый номер многоконтурного участка;
 - 35:01:0103050 - номер и граница кадастрового квартала;
 - н1 - характерная точка границы публичного сервитута, сведения о которой позволяют однозначно определить ее местоположение.

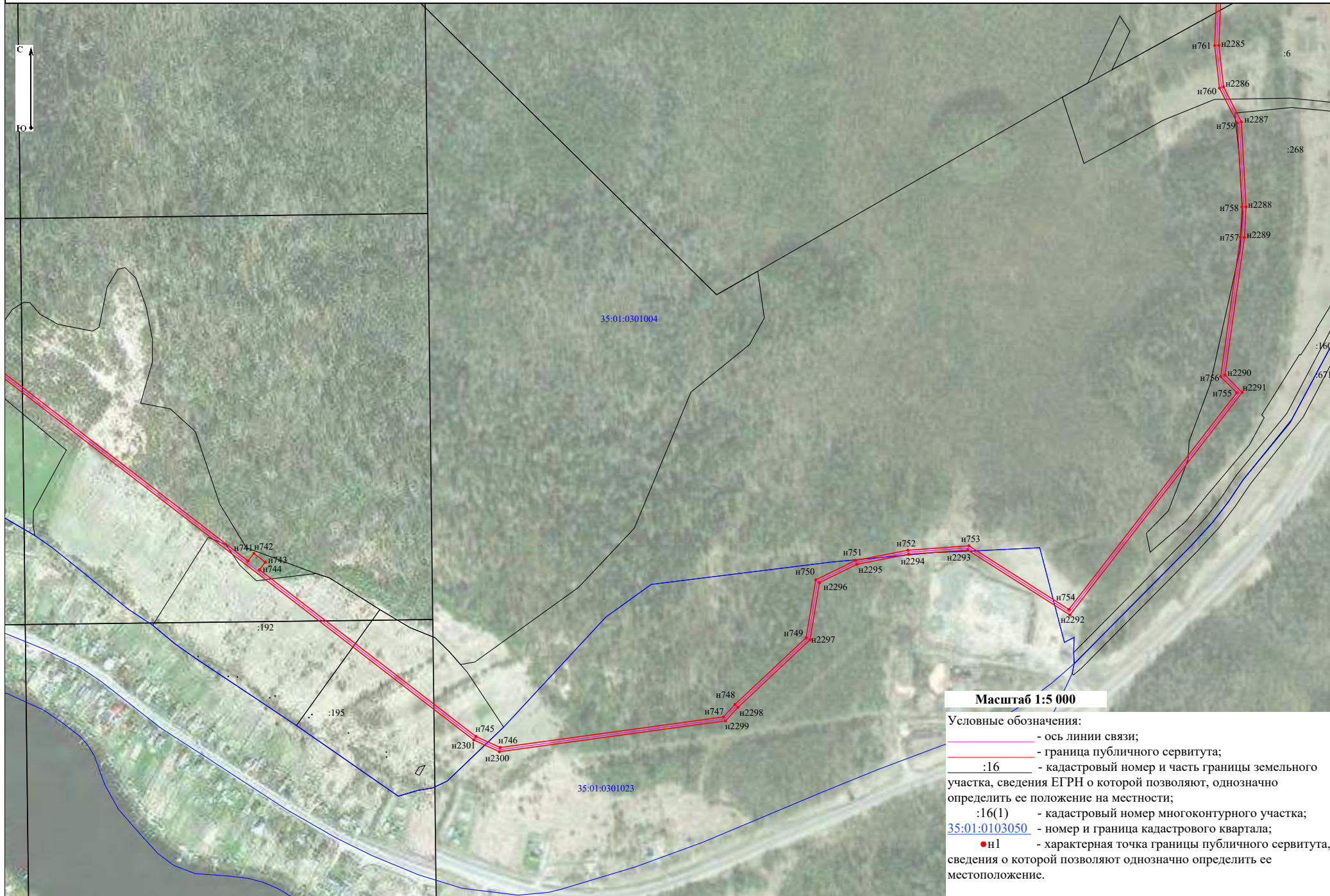
Раздел 4
План границ объекта

Лист 45



Раздел 4
План границ объекта

Лист 46



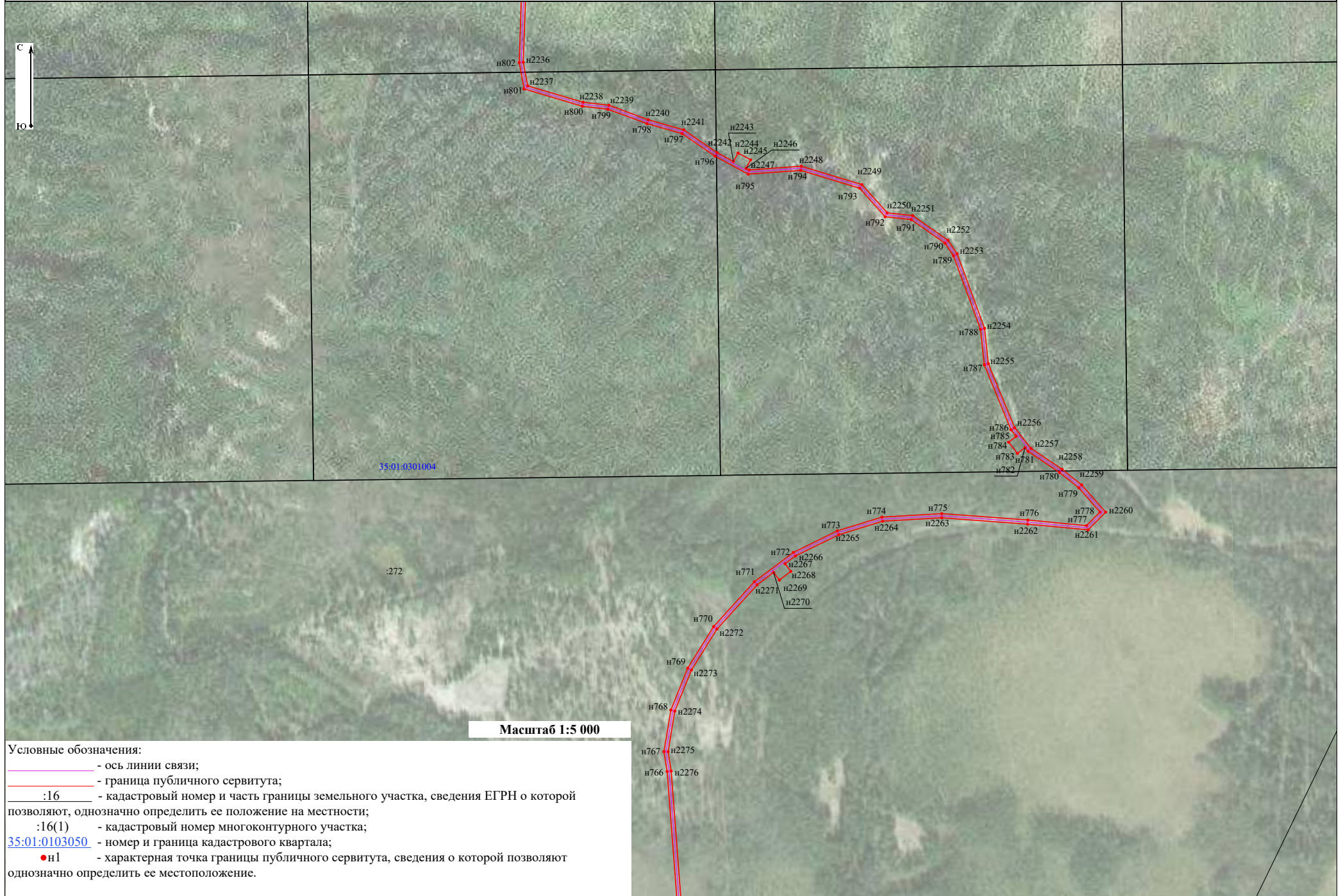
Раздел 4
План границ объекта

Лист 47



Раздел 4
План границ объекта

Лист 48



35:01:0301004

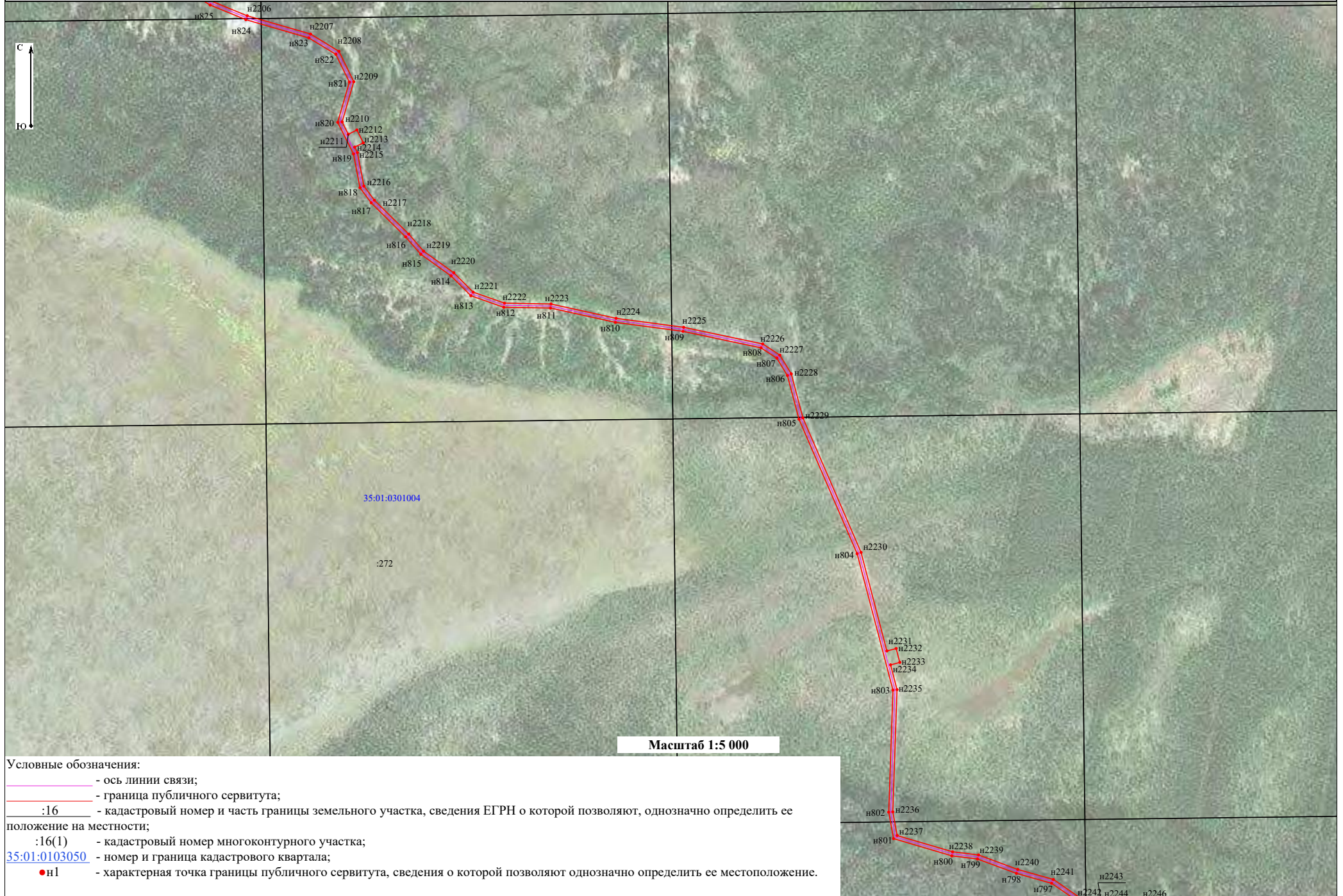
:272

Масштаб 1:5 000

- Условные обозначения:
- ось линии связи;
 - граница публичного сервитута;
 - :16 - кадастровый номер и часть границы земельного участка, сведения ЕГРН о которой позволяют, однозначно определить ее положение на местности;
 - :16(1) - кадастровый номер многоконтурного участка;
 - 35:01:0103050 - номер и граница кадастрового квартала;
 - н1 - характерная точка границы публичного сервитута, сведения о которой позволяют однозначно определить ее местоположение.

Раздел 4
План границ объекта

Лист 49



Масштаб 1:5 000

- Условные обозначения:
- ось линии связи;
 - граница публичного сервитута;
 - кадастровый номер и часть границы земельного участка, сведения ЕГРН о которой позволяют, однозначно определить ее положение на местности;
 - кадастровый номер многоконтурного участка;
 - номер и граница кадастрового квартала;
 - характерная точка границы публичного сервитута, сведения о которой позволяют однозначно определить ее местоположение.

Раздел 4
План границ объекта

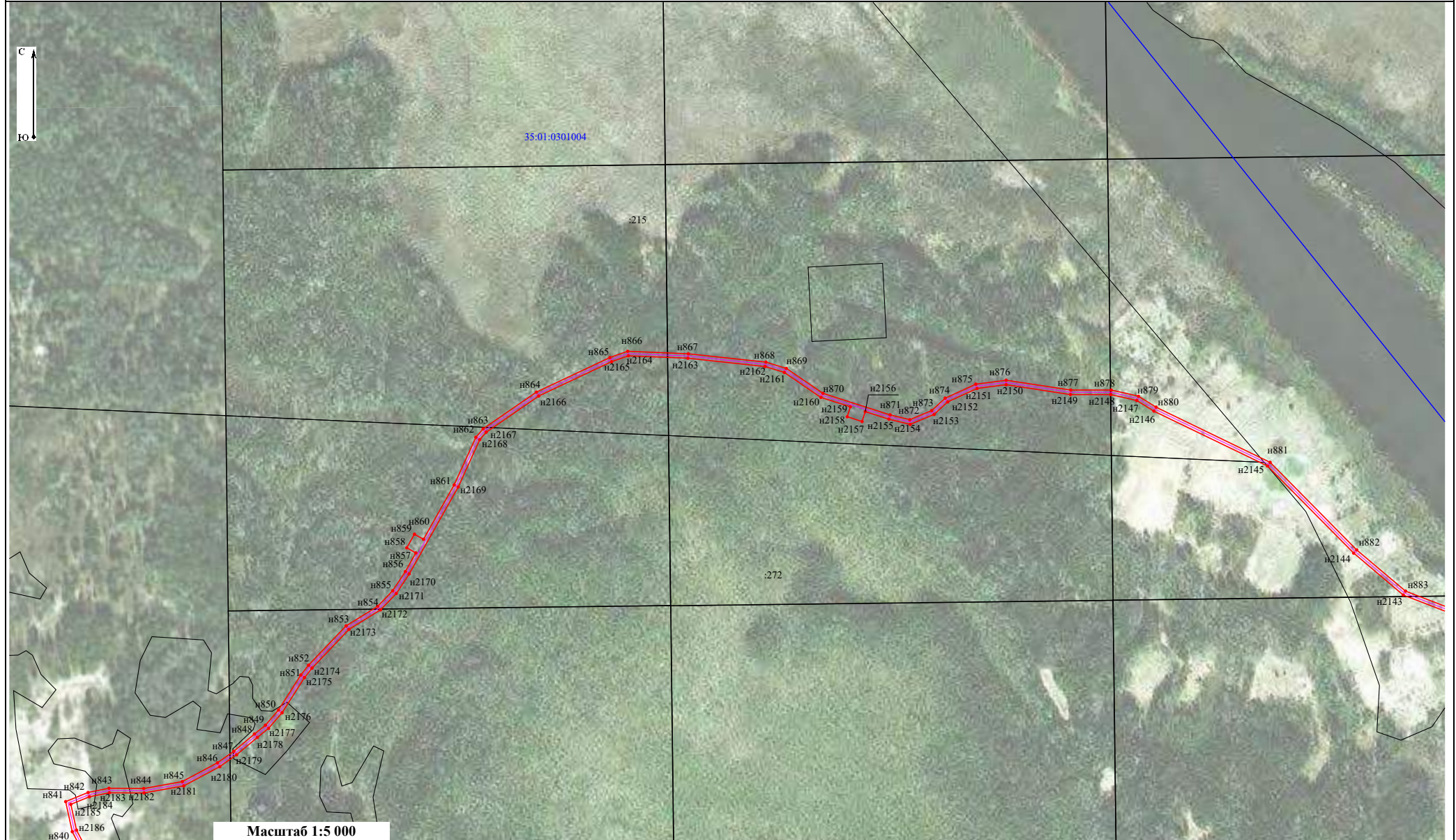
Лист 50



- Условные обозначения:
- ось линии связи;
 - граница публичного сервитута;
 - :16 - кадастровый номер и часть границы земельного участка, сведения ЕГРН о которой позволяют, однозначно определить ее положение на местности;
 - :16(1) - кадастровый номер многоконтурного участка;
 - 35:01:0103050 - номер и граница кадастрового квартала;
 - н1 - характерная точка границы публичного сервитута, сведения о которой позволяют однозначно определить ее местоположение.



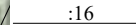
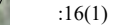


Раздел 4
План границ объекта

Лист 51



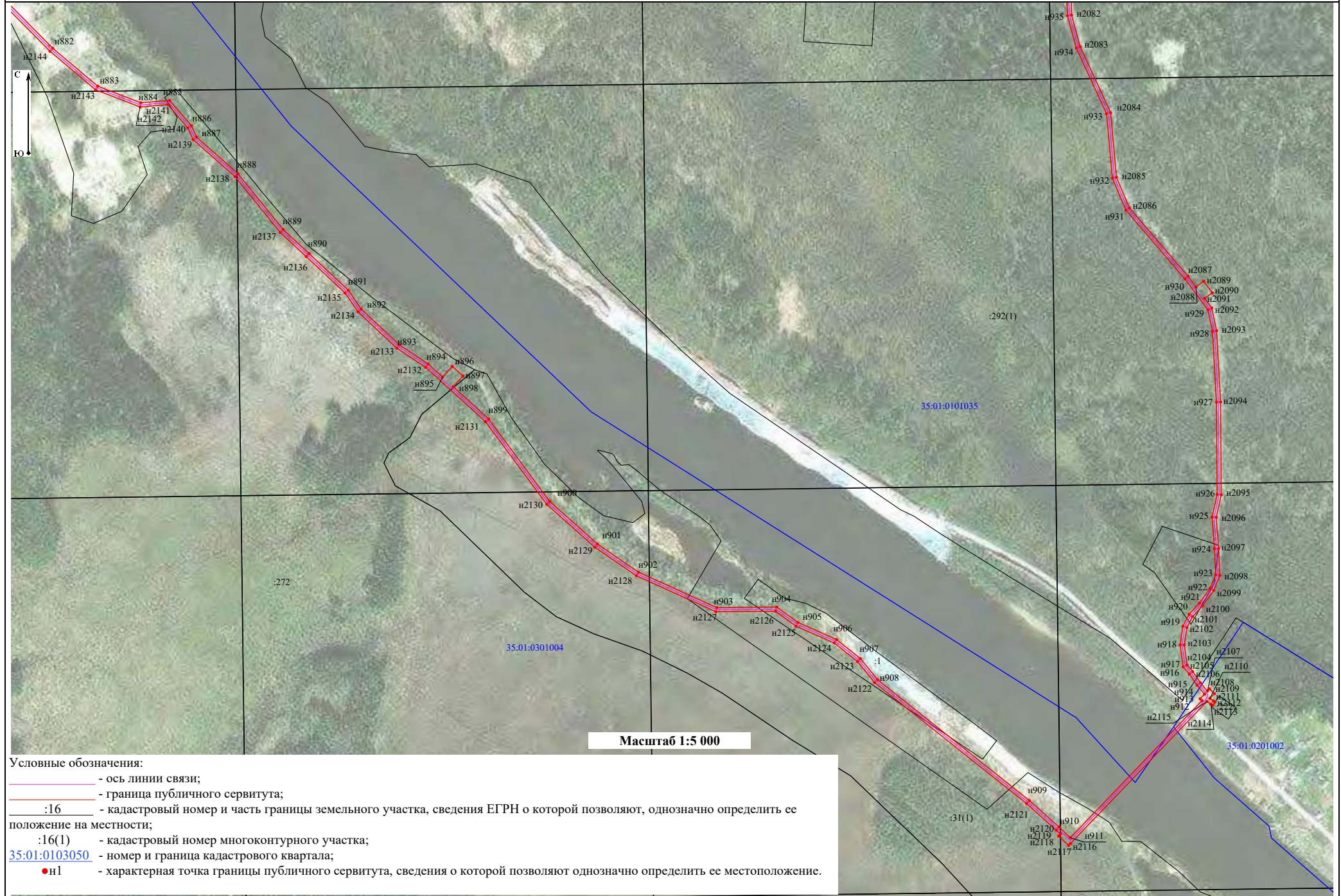
Масштаб 1:5 000

Условные обозначения:

-  - ось линии связи;
-  - граница публичного сервитута;
-  :16 - кадастровый номер и часть границы земельного участка, сведения ЕГРН о которой позволяют однозначно определить ее положение на местности;
-  :16(1) - кадастровый номер многоконтурного участка;
-  35:01:0103050 - номер и граница кадастрового квартала;
-  ● н1 - характерная точка границы публичного сервитута, сведения о которой позволяют однозначно определить ее местоположение.

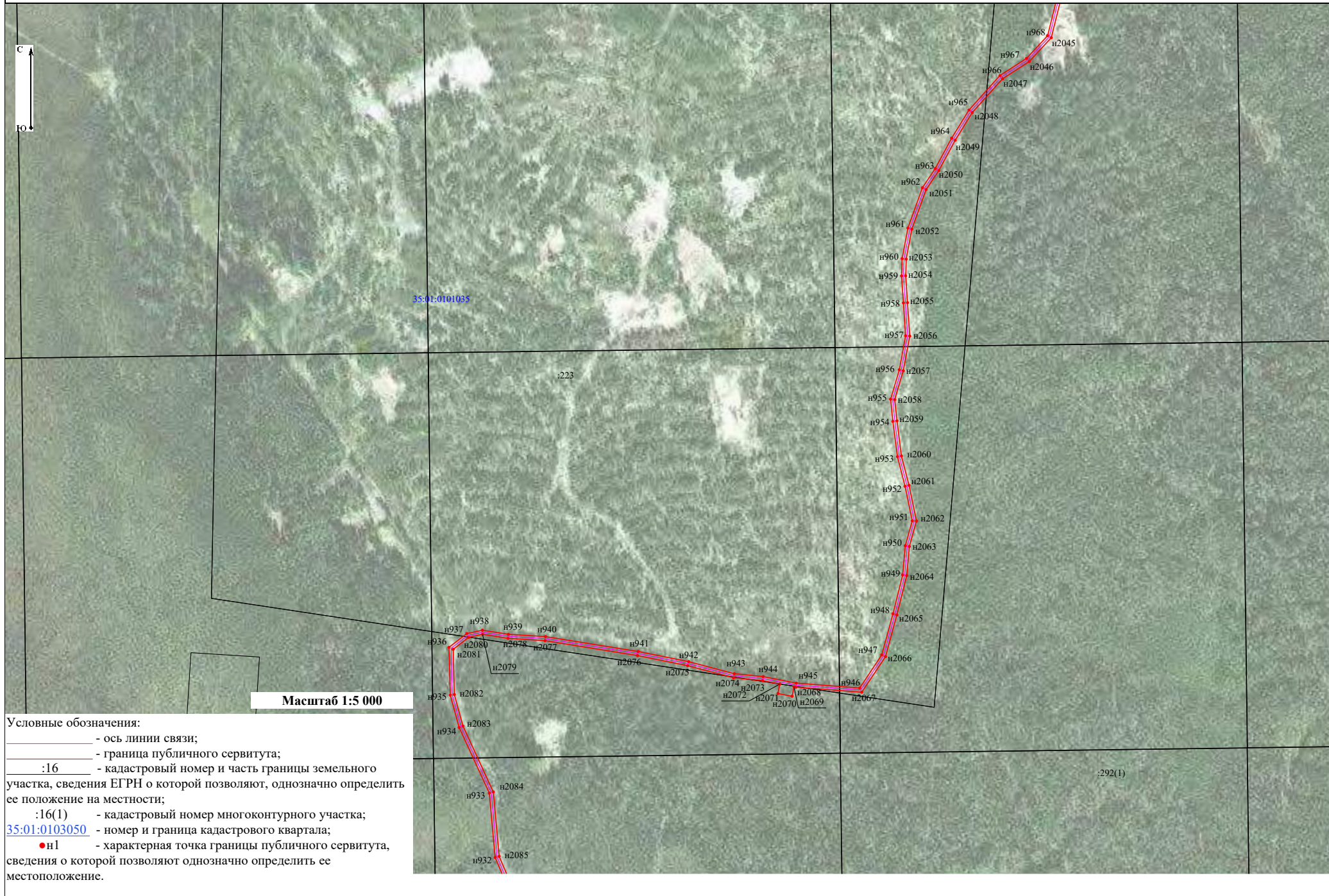
Раздел 4
План границ объекта

Лист 52



Раздел 4
План границ объекта

Лист 53





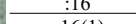
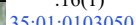


Раздел 4
План границ объекта

Лист 54



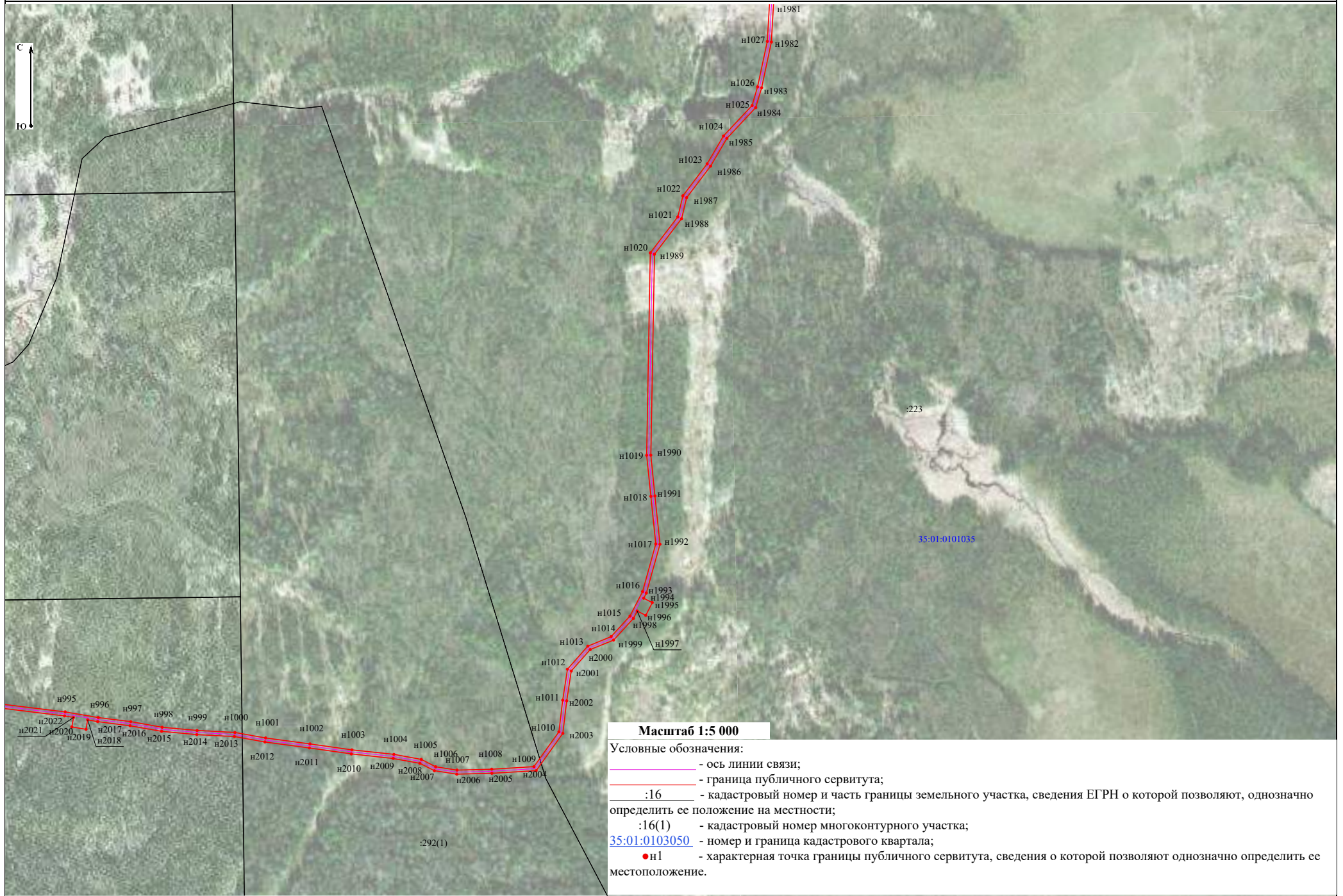
Масштаб 1:5 000

Условные обозначения:

-  - ось линии связи;
-  - граница публичного сервитута;
- :16 - кадастровый номер и часть границы земельного участка, сведения ЕГРН о которой позволяют, однозначно определить ее положение на местности;
- :16(1) - кадастровый номер многоконтурного участка;
- 35:01:0103050 - номер и граница кадастрового квартала;
- n1 - характерная точка границы публичного сервитута, сведения о которой позволяют однозначно определить ее местоположение.

Раздел 4
План границ объекта

Лист 55



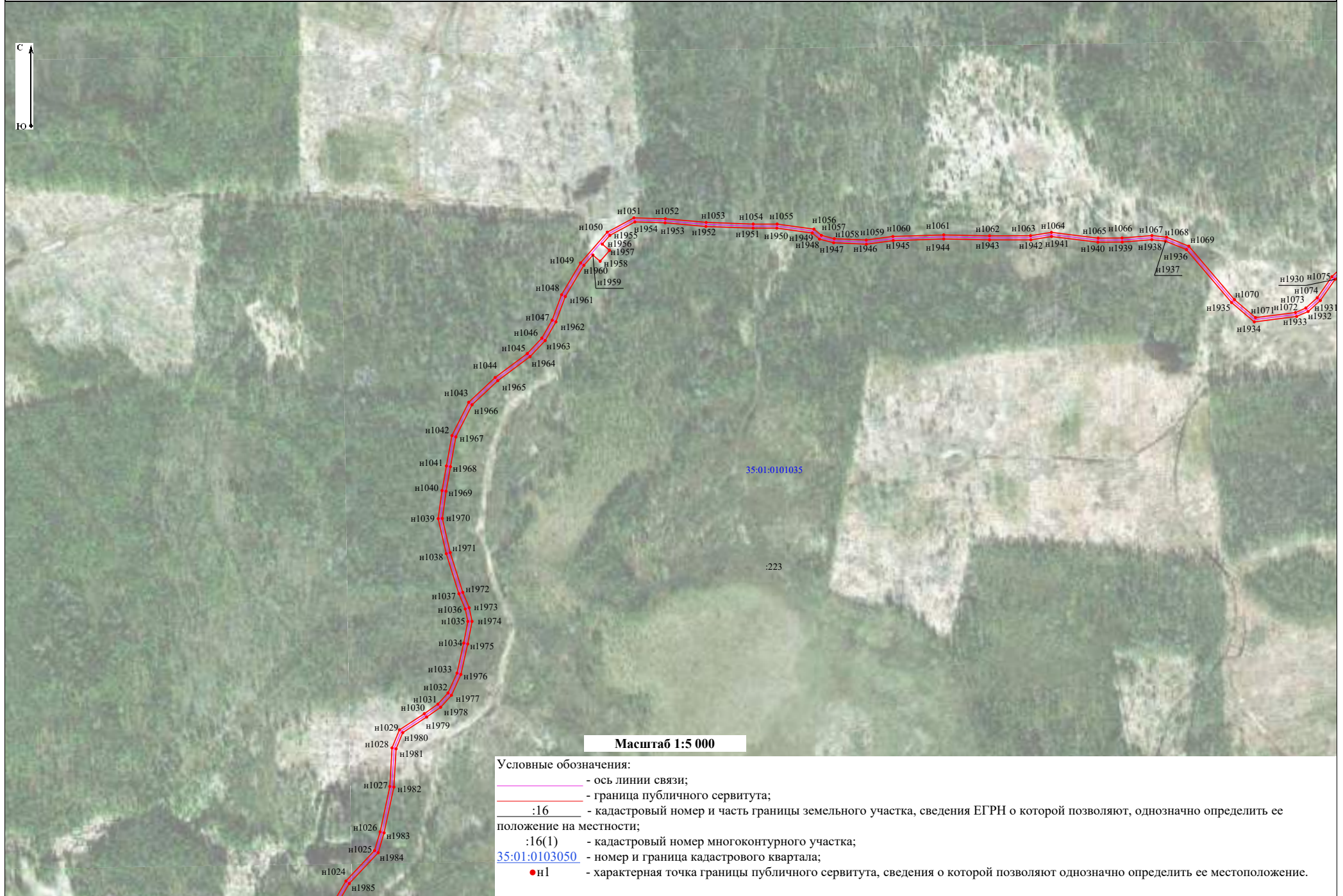
Масштаб 1:5 000

Условные обозначения:

- ось линии связи;
- граница публичного сервитута;
- :16 - кадастровый номер и часть границы земельного участка, сведения ЕГРН о которой позволяют, однозначно определить ее положение на местности;
- :16(1) - кадастровый номер многоконтурного участка;
- 33:01:0103050 - номер и граница кадастрового квартала;
- н1 - характерная точка границы публичного сервитута, сведения о которой позволяют однозначно определить ее местоположение.



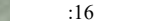
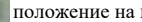
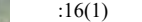

Раздел 4
План границ объекта

Лист 56



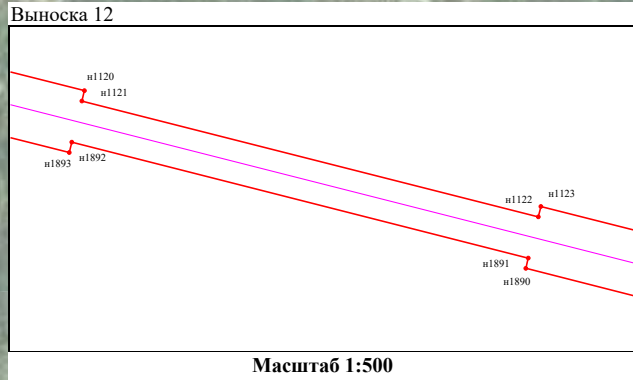
Масштаб 1:5 000

Условные обозначения:

-  - ось линии связи;
-  - граница публичного сервитута;
-  :16 - кадастровый номер и часть границы земельного участка, сведения ЕГРН о которой позволяют, однозначно определить ее положение на местности;
-  :16(1) - кадастровый номер многоконтурного участка;
-  [35:01:0103050](#) - номер и граница кадастрового квартала;
-  н1 - характерная точка границы публичного сервитута, сведения о которой позволяют однозначно определить ее местоположение.

Раздел 4
План границ объекта

Лист 57

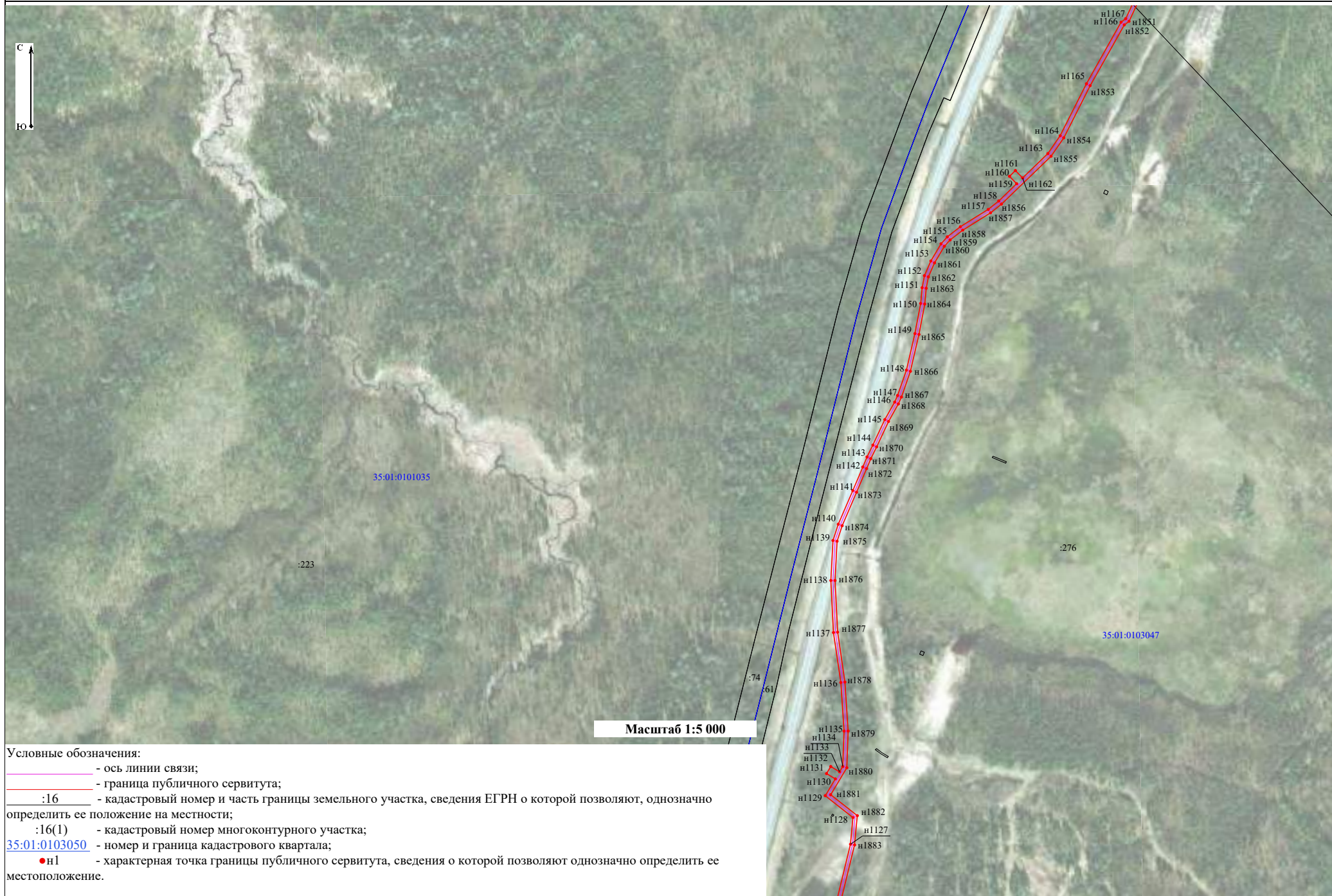


Условные обозначения:

- ось линии связи;
- граница публичного сервитута;
- кадастровый номер и часть границы земельного участка, сведения ЕГРН о которой позволяют, однозначно определить ее положение на местности;
- кадастровый номер многоконтурного участка;
- номер и граница кадастрового квартала;
- n1 - характерная точка границы публичного сервитута, сведения о которой позволяют однозначно определить ее местоположение.

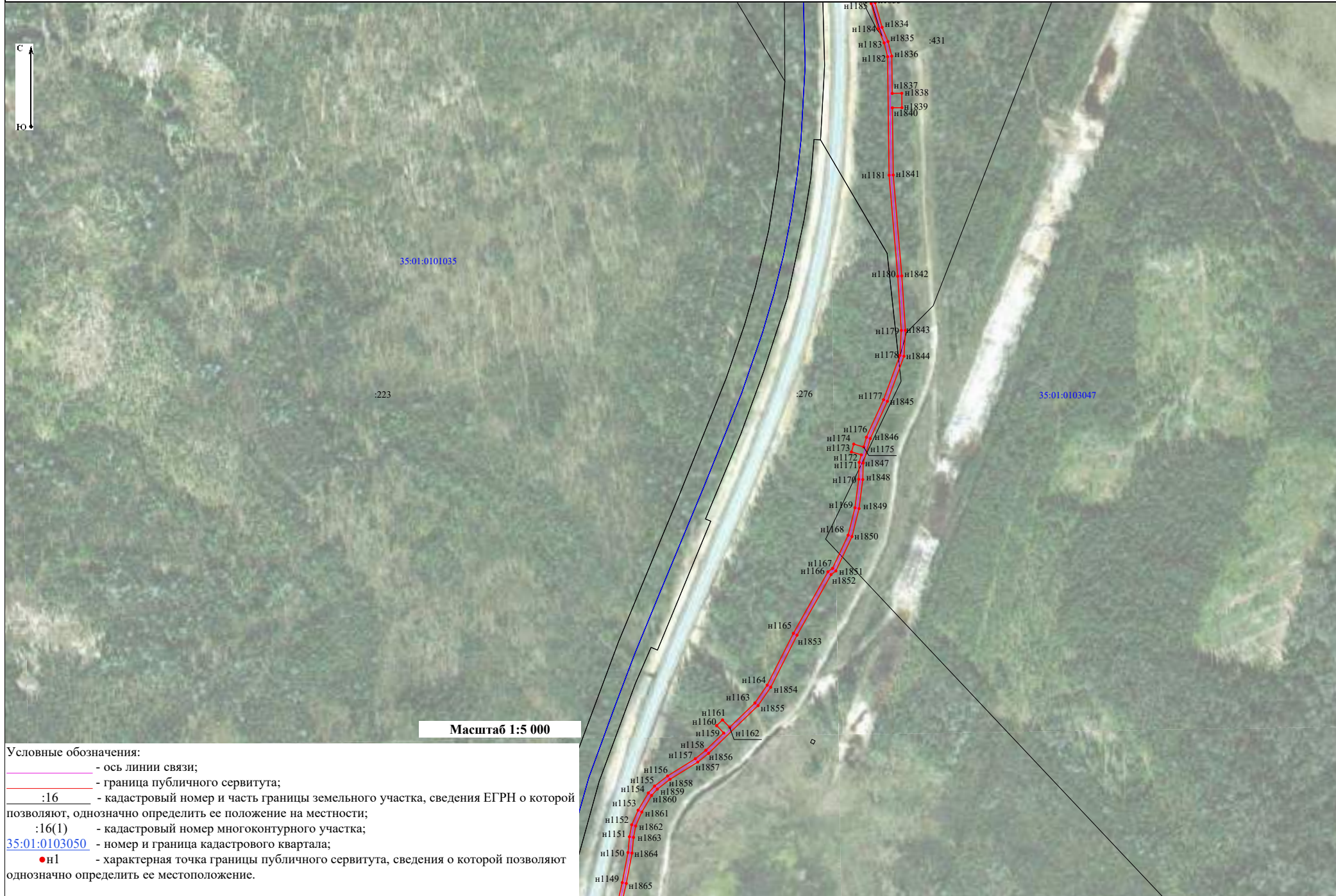
Раздел 4
План границ объекта

Лист 58



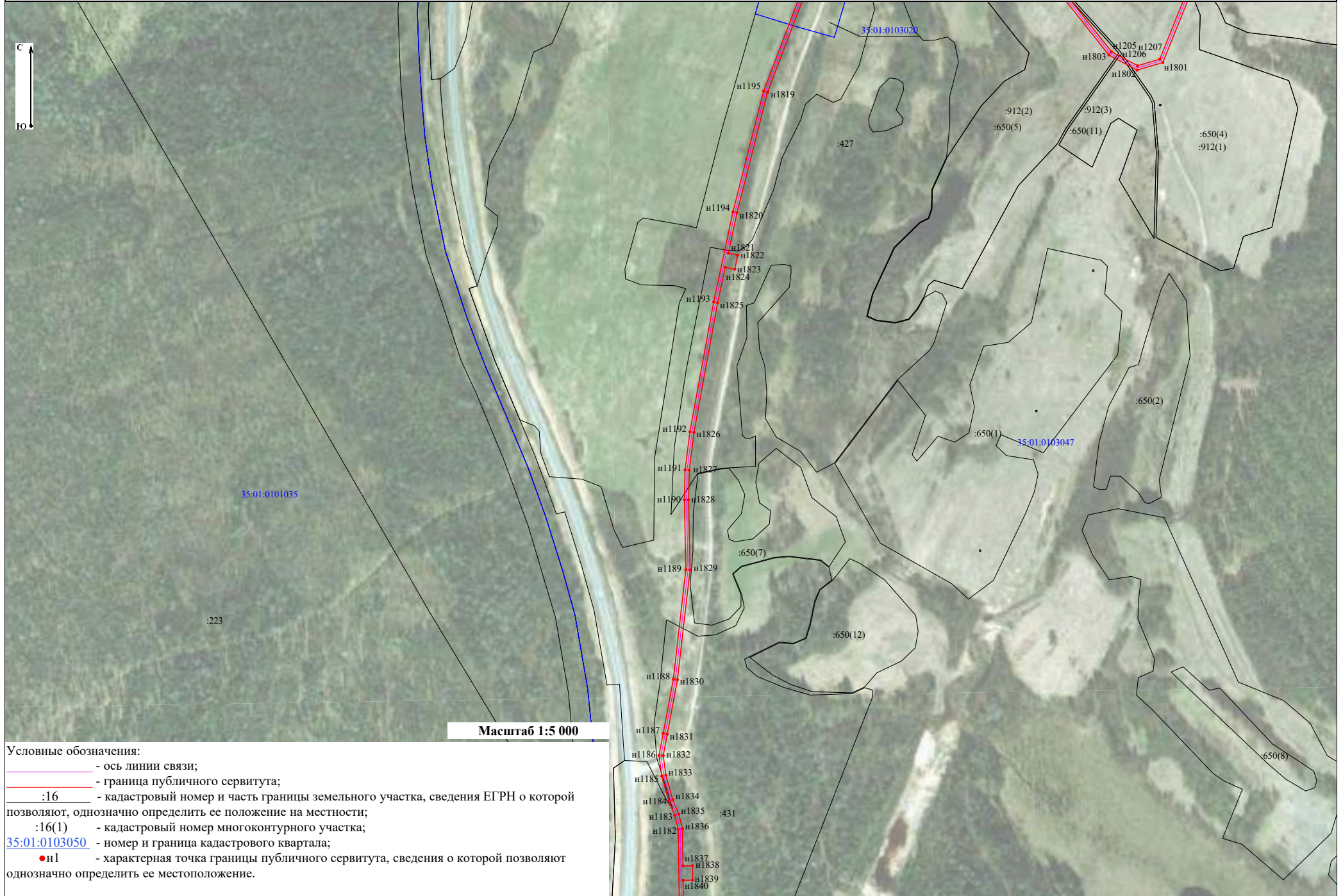
Раздел 4
План границ объекта

Лист 59



Раздел 4
План границ объекта

Лист 60

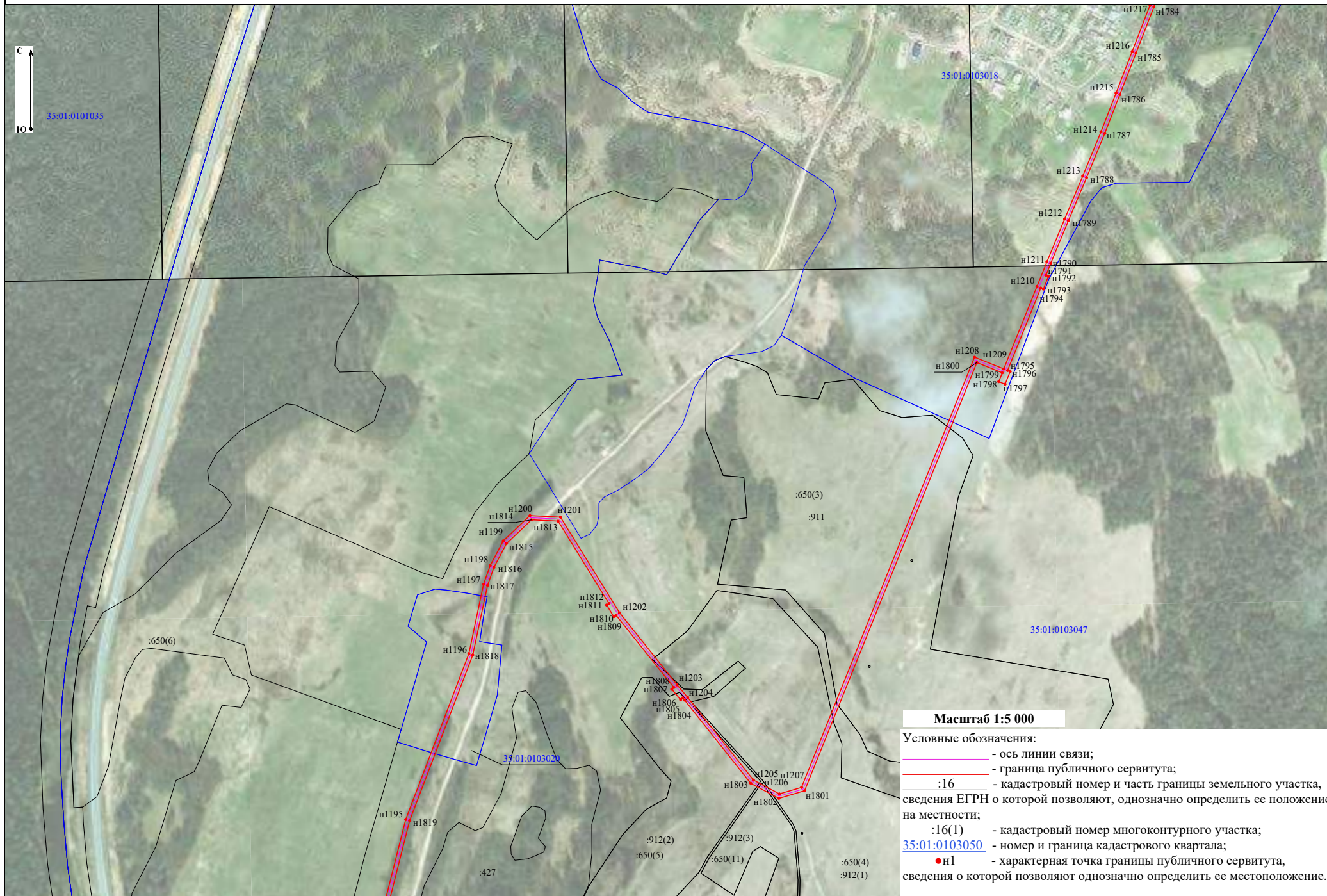


Условные обозначения:

- ось линии связи;
- граница публичного сервитута;
- :16 - кадастровый номер и часть границы земельного участка, сведения ЕГРН о которой позволяют, однозначно определить ее положение на местности;
- :16(1) - кадастровый номер многоконтурного участка;
- 35:01:0103050 - номер и граница кадастрового квартала;
- н1 - характерная точка границы публичного сервитута, сведения о которой позволяют однозначно определить ее местоположение.

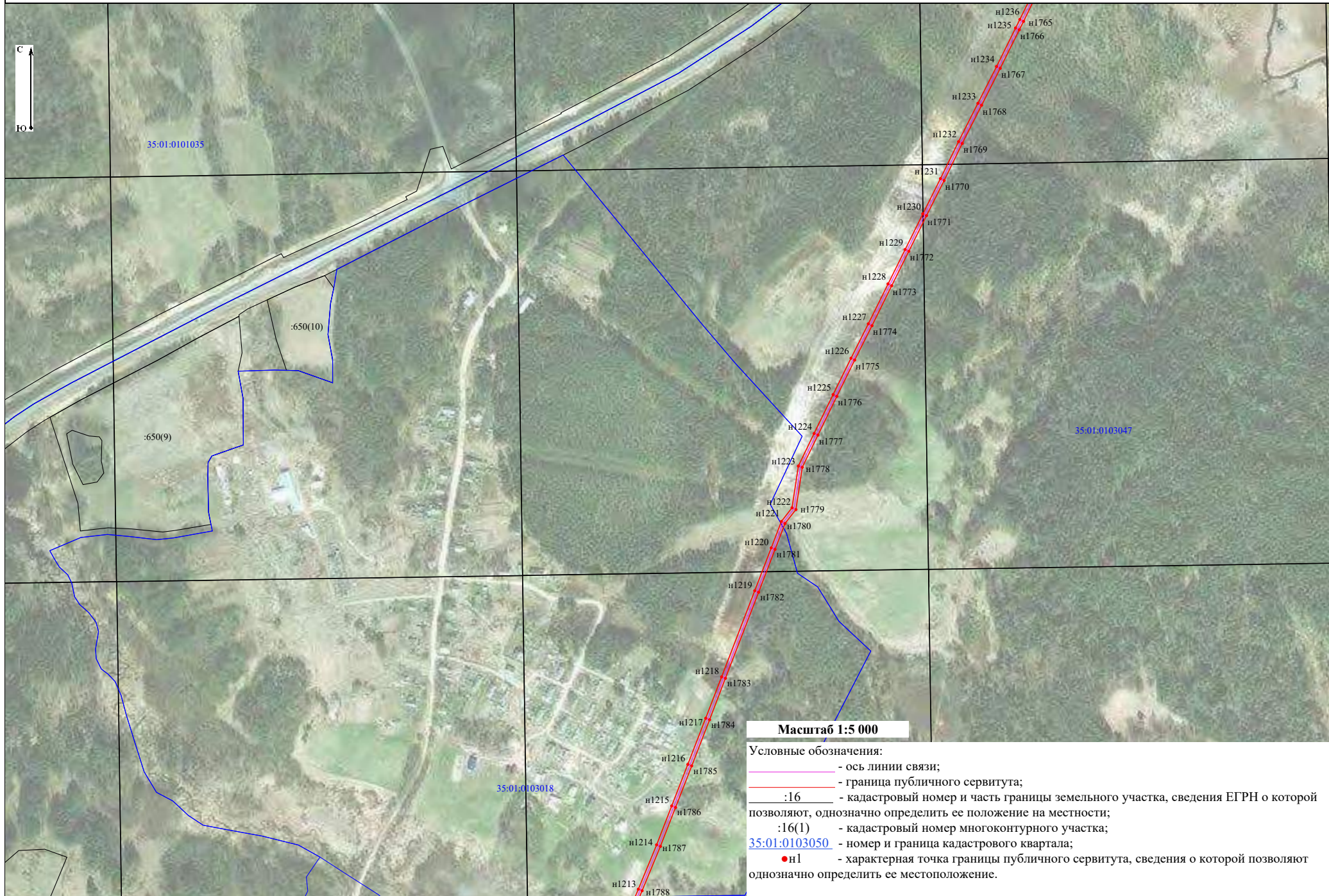
Раздел 4
План границ объекта

Лист 61



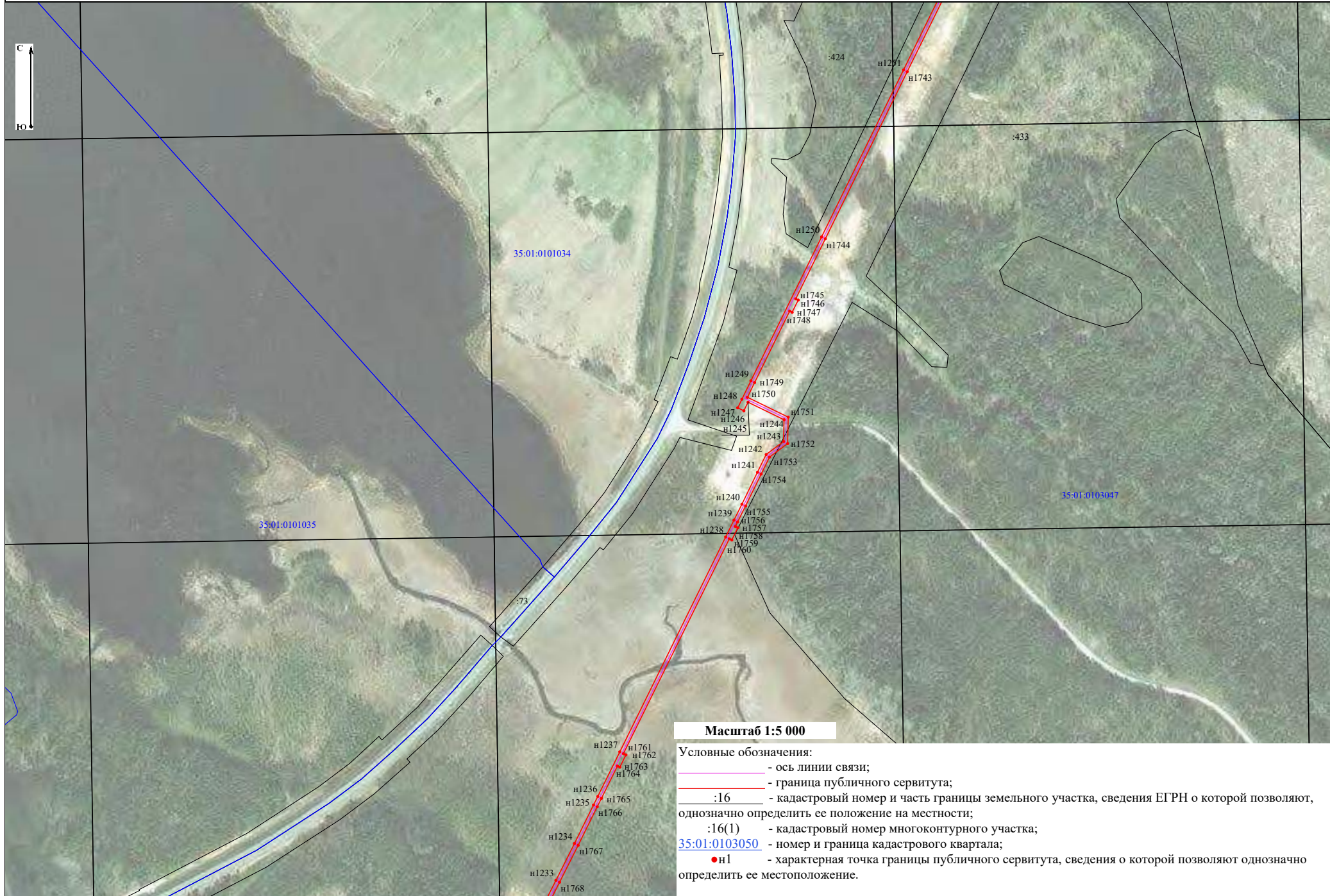
Раздел 4
План границ объекта

Лист 62



Раздел 4
План границ объекта

Лист 63



Раздел 4
План границ объекта

Лист 64






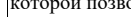


Раздел 4
План границ объекта

Лист 65



Масштаб 1:5 000

Условные обозначения:

-  - ось линии связи;
-  - граница публичного сервитута;
-  :16 - кадастровый номер и часть границы земельного участка, сведения ЕГРН о которой позволяют, однозначно определить ее положение на местности;
-  :16(1) - кадастровый номер многоконтурного участка;
-  35:01:0103050 - номер и граница кадастрового квартала;
-  n1 - характерная точка границы публичного сервитута, сведения о которой позволяют однозначно определить ее местоположение.

Раздел 4
План границ объекта



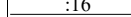
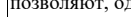


Лист 66





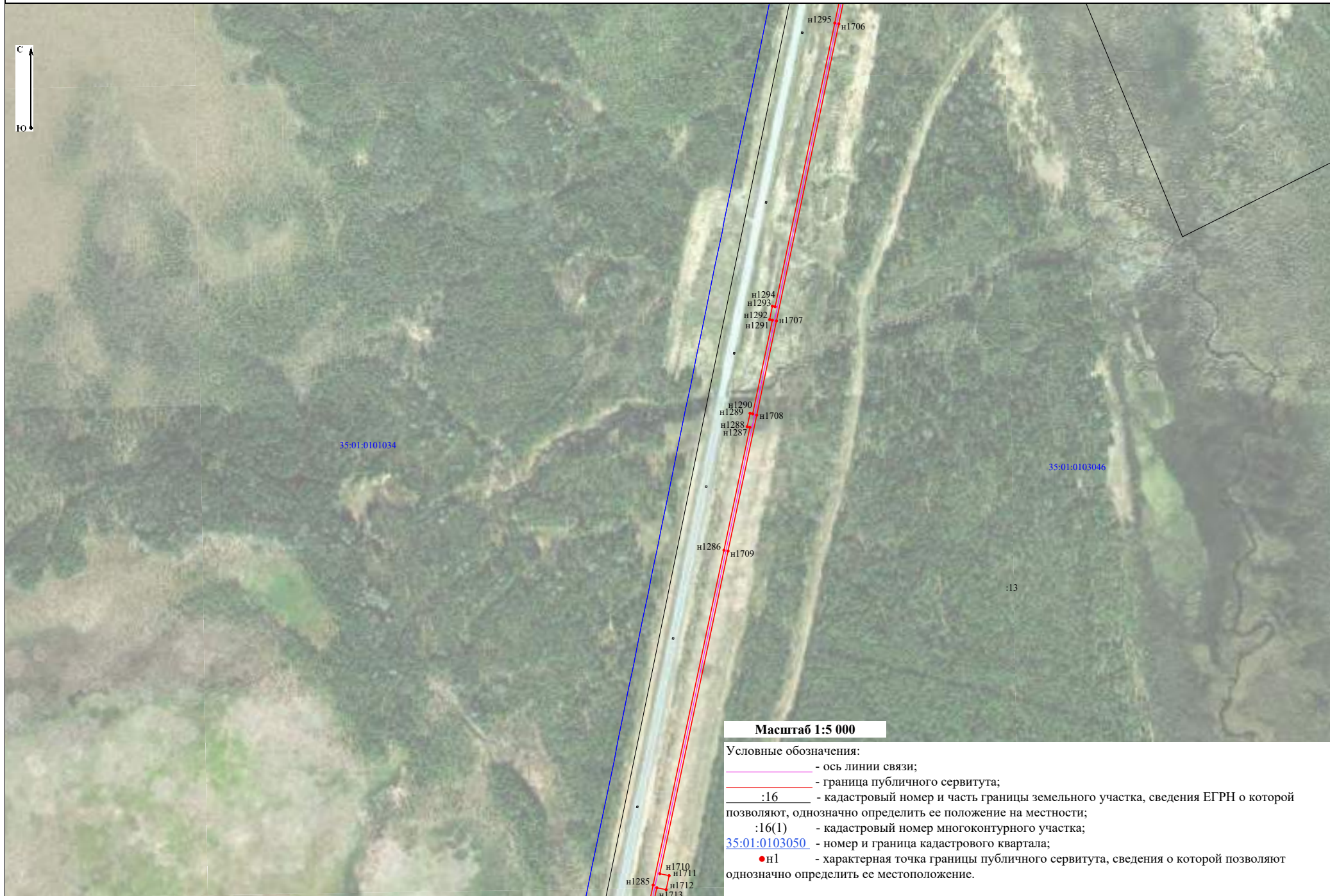
Масштаб 1:5 000

Условные обозначения:

-  - ось линии связи;
-  - граница публичного сервитута;
- :16 - кадастровый номер и часть границы земельного участка, сведения ЕГРН о которой позволяют, однозначно определить ее положение на местности;
- :16(1) - кадастровый номер многоконтурного участка;
- 35:01:0103050 - номер и граница кадастрового квартала;
-  n1 - характерная точка границы публичного сервитута, сведения о которой позволяют однозначно определить ее местоположение.

Раздел 4
План границ объекта

Лист 68



Масштаб 1:5 000

- Условные обозначения:
- ось линии связи;
 - граница публичного сервитута;
 - :16 - кадастровый номер и часть границы земельного участка, сведения ЕГРН о которой позволяют, однозначно определить ее положение на местности;
 - :16(1) - кадастровый номер многоконтурного участка;
 - 35:01:0103050 - номер и граница кадастрового квартала;
 - н1 - характерная точка границы публичного сервитута, сведения о которой позволяют однозначно определить ее местоположение.







Раздел 4
План границ объекта

Лист 69



Масштаб 1:5 000

Условные обозначения:

-  - ось линии связи;
-  - граница публичного сервитута;
-  :16 - кадастровый номер и часть границы земельного участка, сведения ЕГРН о которой позволяют однозначно определить ее положение на местности;
-  :16(1) - кадастровый номер многоконтурного участка;
-  35:01:0103050 - номер и граница кадастрового квартала;
-  ● n1 - характерная точка границы публичного сервитута, сведения о которой позволяют однозначно определить ее местоположение.

Раздел 4
План границ объекта

Лист 70



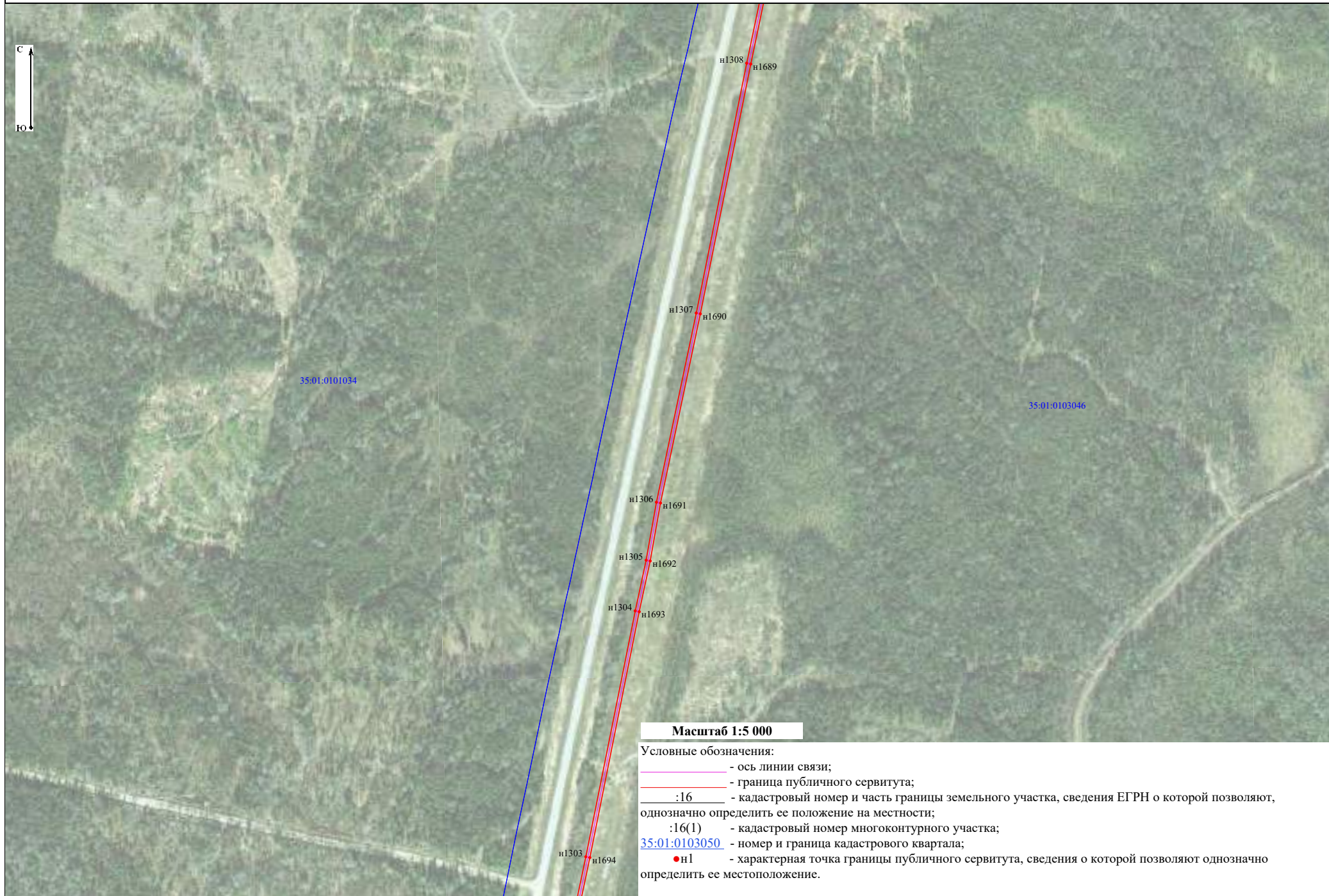
Масштаб 1:5 000

Условные обозначения:

- ось линии связи;
- граница публичного сервитута;
- :16 - кадастровый номер и часть границы земельного участка, сведения ЕГРН о которой позволяют однозначно определить ее положение на местности;
- :16(1) - кадастровый номер многоконтурного участка;
- [35:01:0103050](#) - номер и граница кадастрового квартала;
- н1 - характерная точка границы публичного сервитута, сведения о которой позволяют однозначно определить ее местоположение.

Раздел 4
План границ объекта

Лист 71



Раздел 4
План границ объекта

Лист 72

Выноска 13

и1318
и1317
и1682
и1683

и1316
и1315
и1684
и1685

Масштаб 1:500

С
↑
Ю



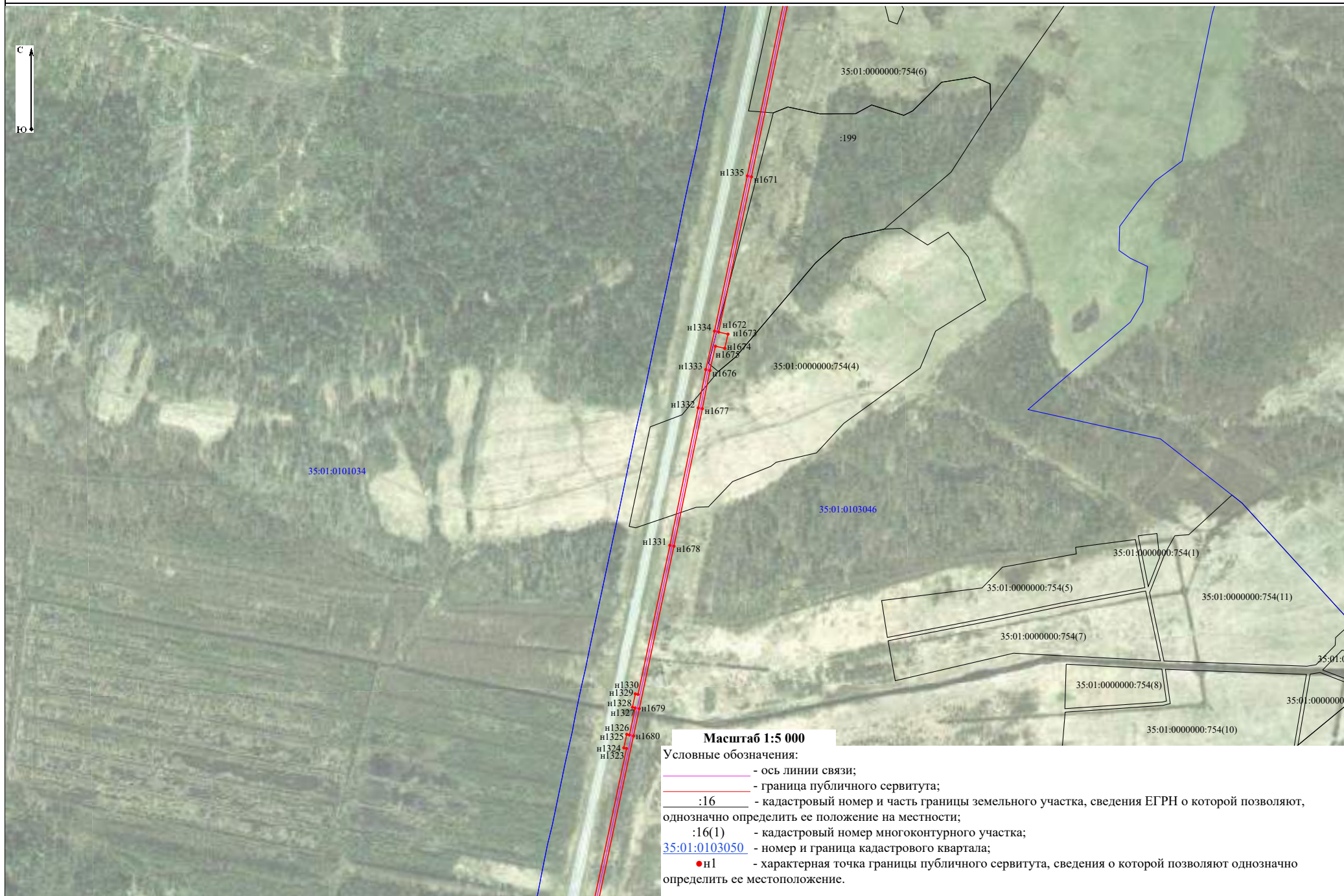
Масштаб 1:5 000

Условные обозначения:

- - ось линии связи;
- - граница публичного сервитута;
- :16 - кадастровый номер и часть границы земельного участка, сведения ЕГРН о которой позволяют однозначно определить ее положение на местности;
- :16(1) - кадастровый номер многоконтурного участка;
- 35:01:0103050 - номер и граница кадастрового квартала;
- и1 - характерная точка границы публичного сервитута, сведения о которой позволяют однозначно определить ее местоположение.

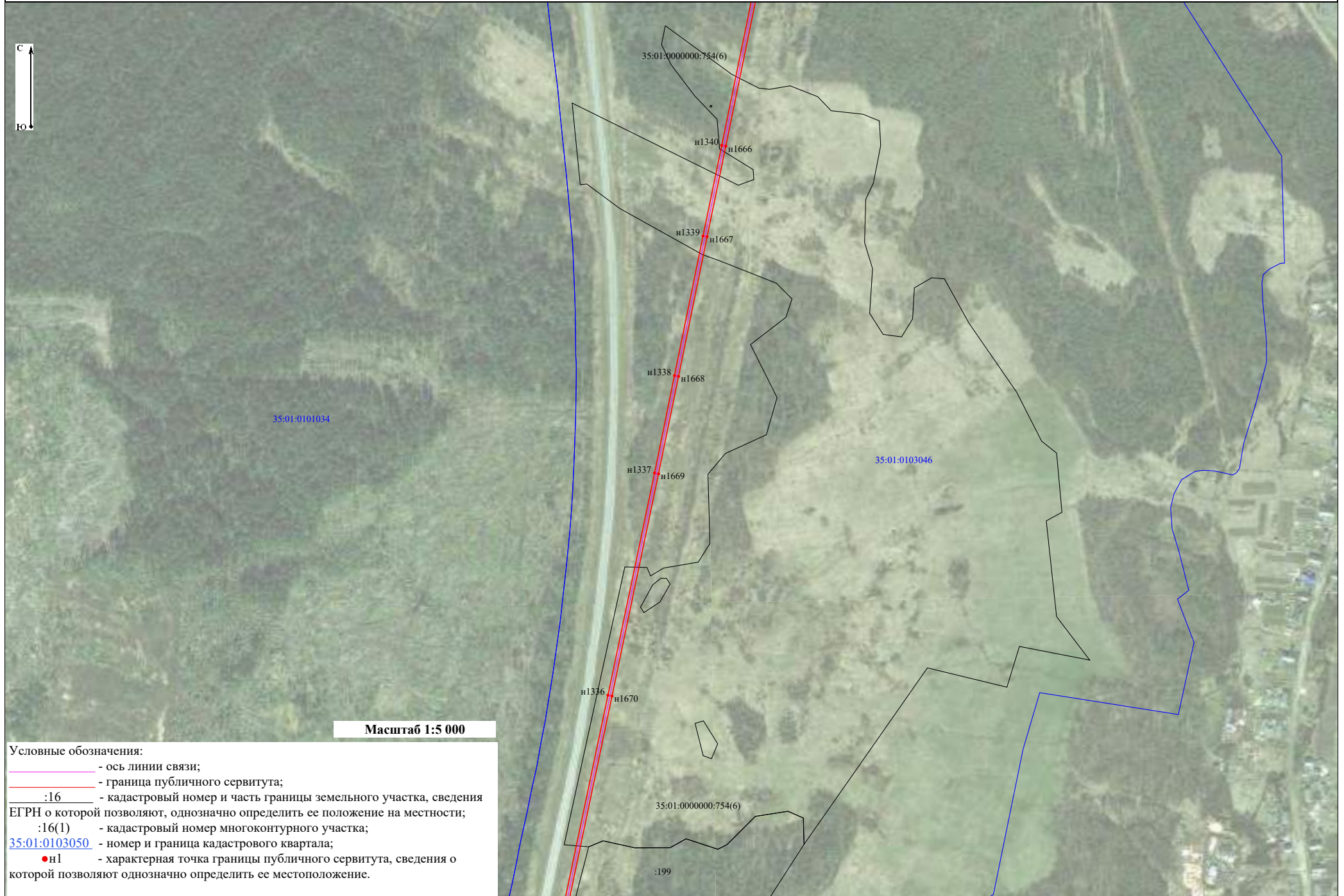
Раздел 4
План границ объекта

Лист 73



Раздел 4
План границ объекта

Лист 74



Масштаб 1:5 000

- Условные обозначения:
- ось линии связи;
 - граница публичного сервитута;
 - :16 - кадастровый номер и часть границы земельного участка, сведения ЕГРН о которой позволяют, однозначно определить ее положение на местности;
 - :16(1) - кадастровый номер многоконтурного участка;
 - 35:01:0103050 - номер и граница кадастрового квартала;
 - n1 - характерная точка границы публичного сервитута, сведения о которой позволяют однозначно определить ее местоположение.

Раздел 4
План границ объекта

Лист 75



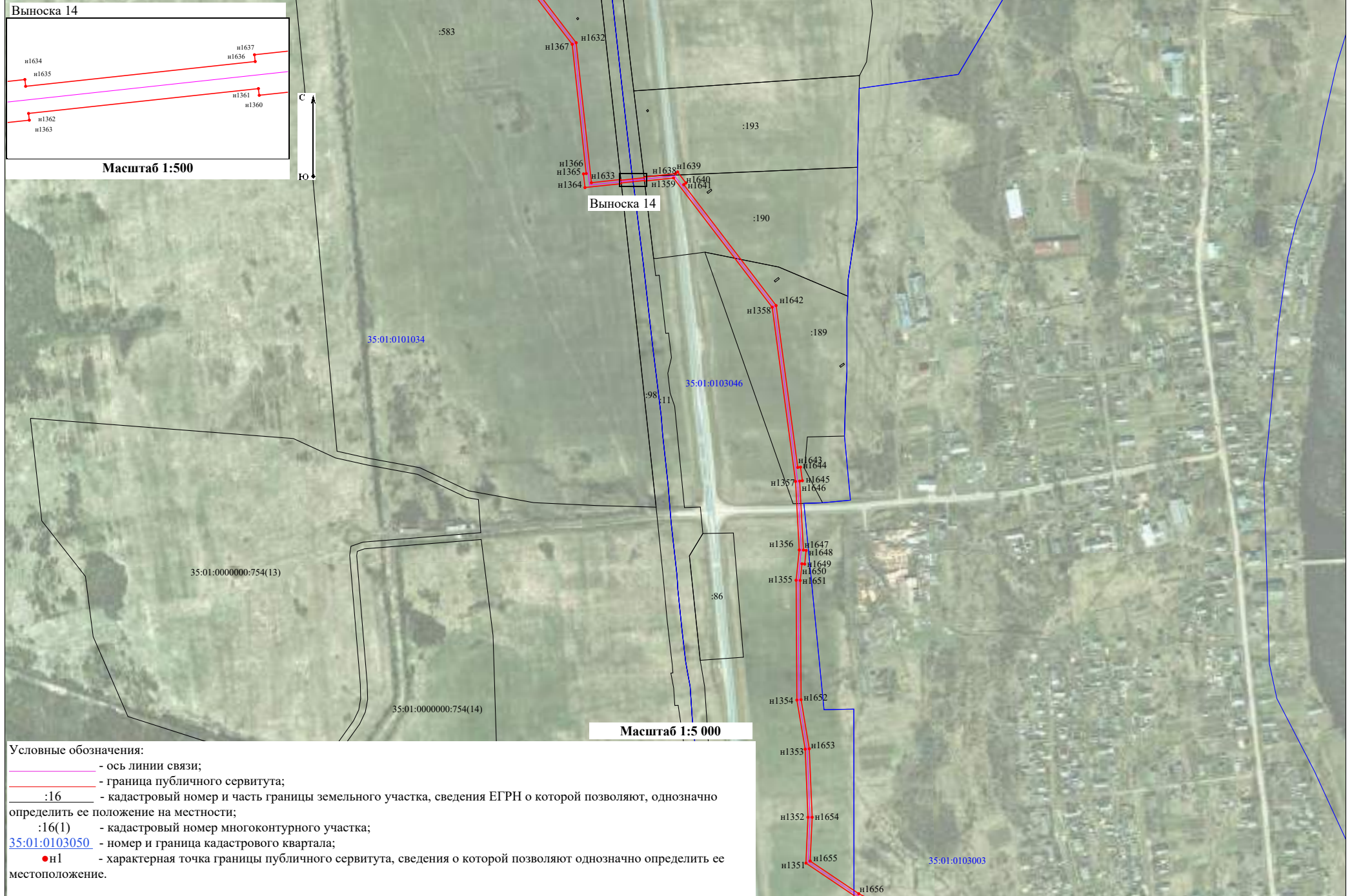
Масштаб 1:5 000

Условные обозначения:

- ось линии связи;
- граница публичного сервитута;
- :16 - кадастровый номер и часть границы земельного участка, сведения ЕГРН о которой позволяют, однозначно определить ее положение на местности;
- :16(1) - кадастровый номер многоконтурного участка;
- 35:01:0103050 - номер и граница кадастрового квартала;
- n1 - характерная точка границы публичного сервитута, сведения о которой позволяют однозначно определить ее местоположение.

Раздел 4
План границ объекта

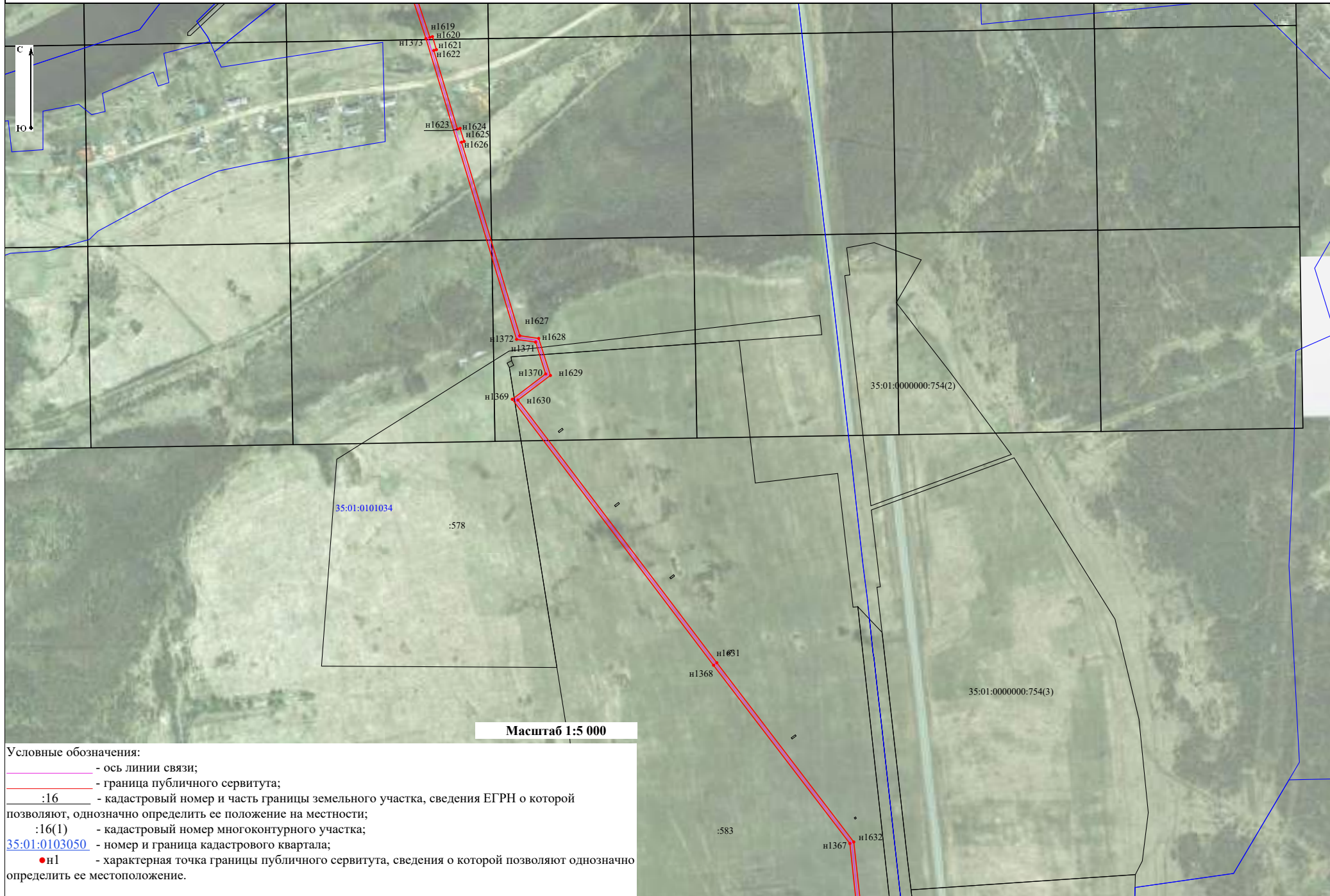
Лист 76



Условные обозначения:
— ось линии связи;
— граница публичного сервитута;
:16 — кадастровый номер и часть границы земельного участка, сведения ЕГРН о которой позволяют, однозначно определить ее положение на местности;
:16(1) — кадастровый номер многоконтурного участка;
35:01:0103050 — номер и граница кадастрового квартала;
● n1 — характерная точка границы публичного сервитута, сведения о которой позволяют однозначно определить ее местоположение.

Раздел 4
План границ объекта

Лист 77



Раздел 4
План границ объекта

Лист 78



Масштаб 1:5 000

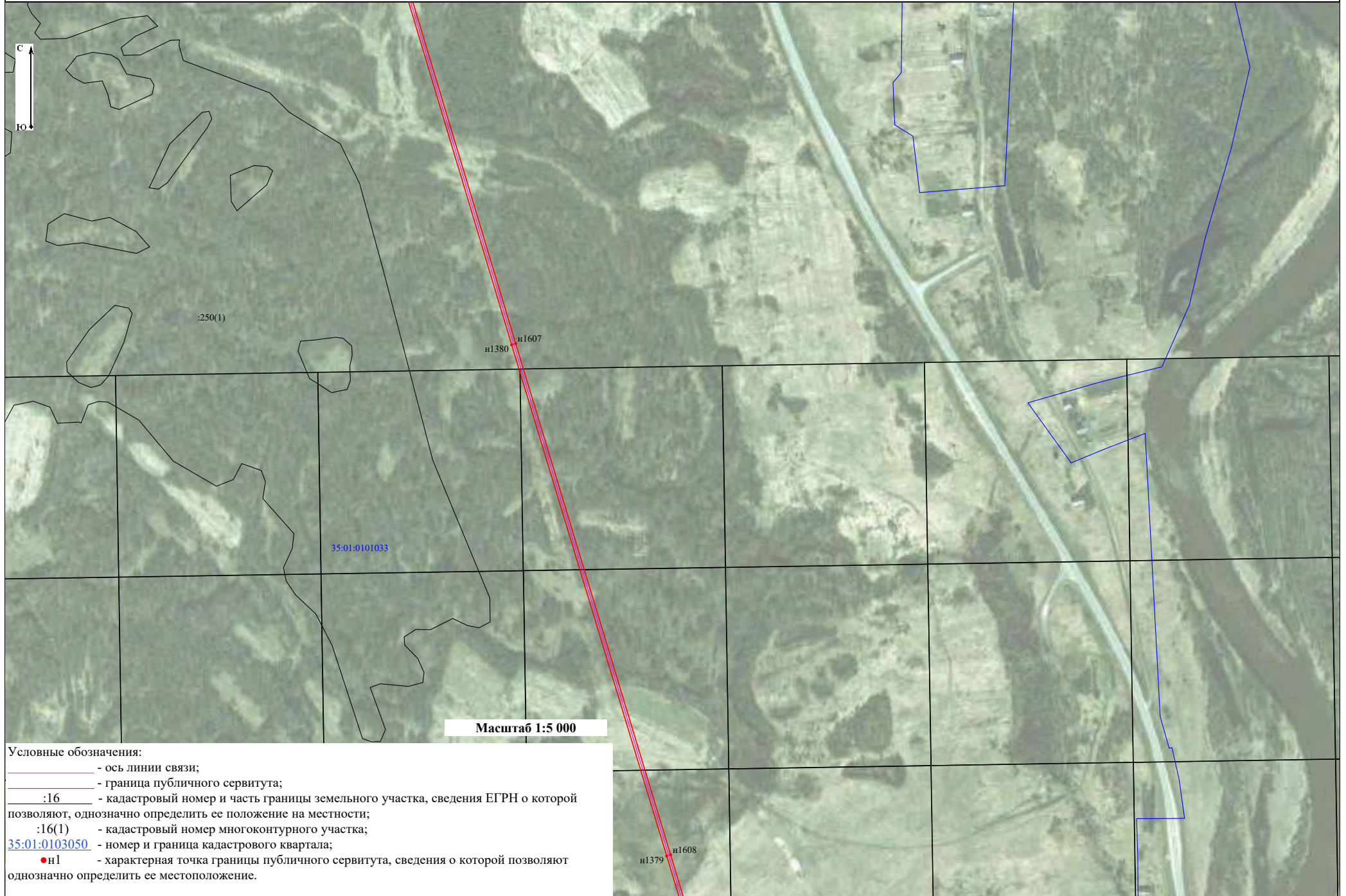
Условные обозначения:

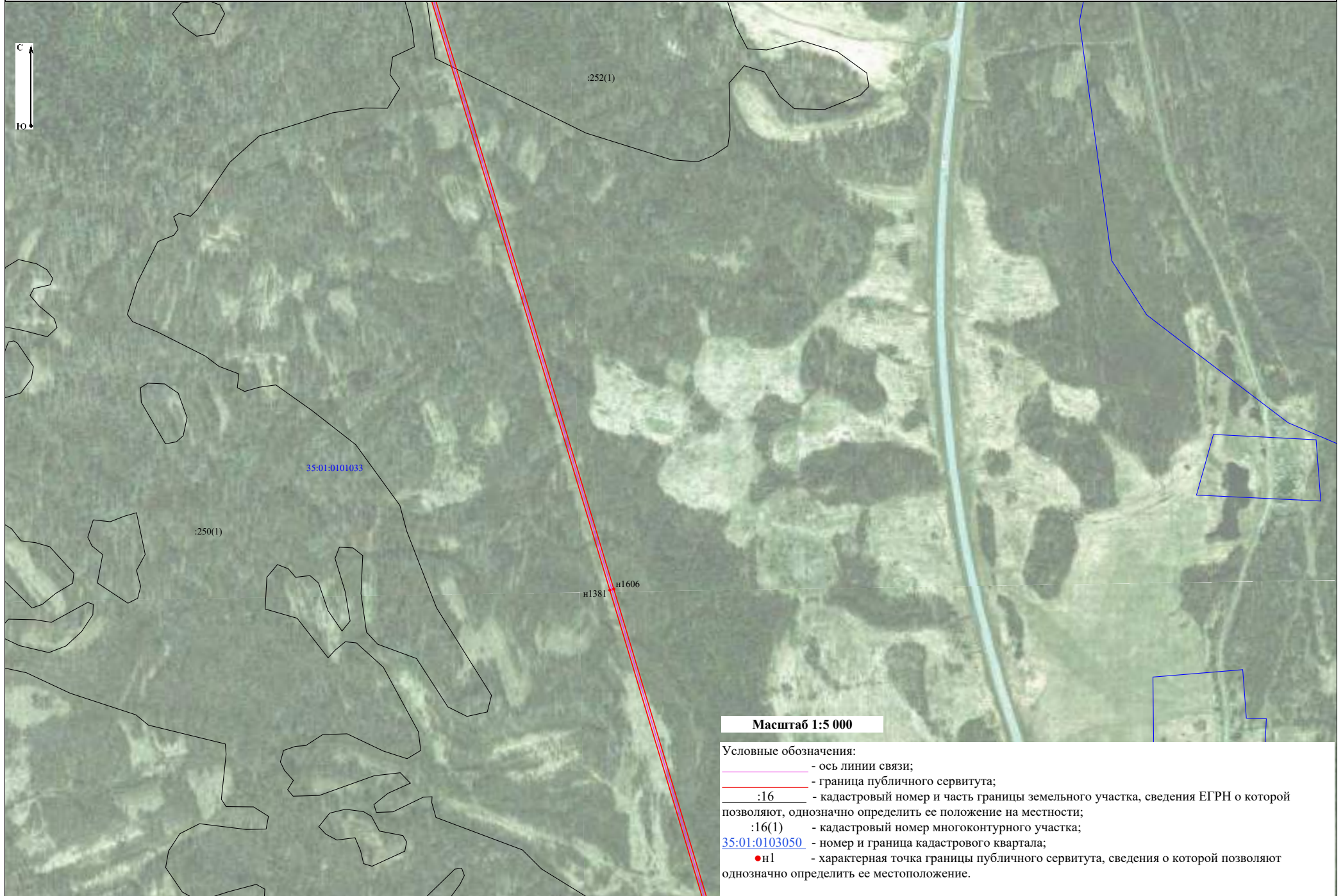
- - ось линии связи;
- - граница публичного сервитута;
- - граница кадастрового квартала;
- :16 - кадастровый номер и часть границы земельного участка, сведения ЕГРН о которой позволяют, однозначно определить ее положение на местности;
- :16(1) - кадастровый номер многоконтурного участка;
- 35:01:0103050 - номер и граница кадастрового квартала;
- н1 - характерная точка границы публичного сервитута, сведения о которой позволяют однозначно определить ее местоположение.

н1619
н1620
н1373
н1621
н1622
н1623
н1624
н1625
н1626

Раздел 4
План границ объекта

Лист 79





Масштаб 1:5 000

- Условные обозначения:
- ось линии связи;
 - граница публичного сервитута;
 - :16 - кадастровый номер и часть границы земельного участка, сведения ЕГРН о которой позволяют, однозначно определить ее положение на местности;
 - :16(1) - кадастровый номер многоконтурного участка;
 - 35:01:0103050 - номер и граница кадастрового квартала;
 - п1 - характерная точка границы публичного сервитута, сведения о которой позволяют однозначно определить ее местоположение.



Условные обозначения:

- ось линии связи;
- граница публичного сервитута;
- :16 - кадастровый номер и часть границы земельного участка, сведения ЕГРН о которой позволяют, однозначно определить ее положение на местности;
- :16(1) - кадастровый номер многоконтурного участка;
- [35:01:0103050](#) - номер и граница кадастрового квартала;
- н1 - характерная точка границы публичного сервитута, сведения о которой позволяют однозначно определить ее местоположение.



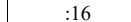

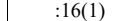

Раздел 4
План границ объекта

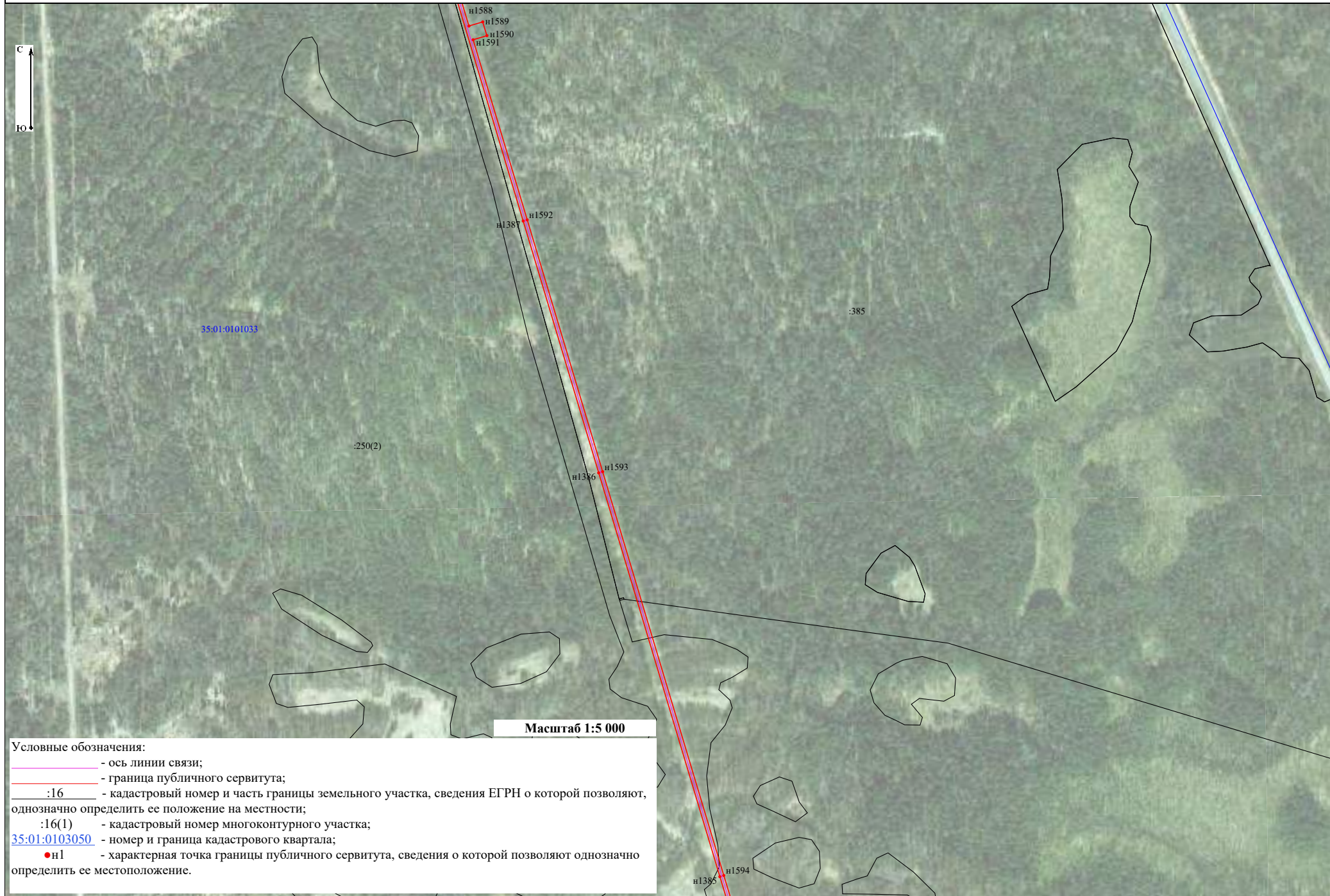
Лист 82



Масштаб 1:5 000

Условные обозначения:

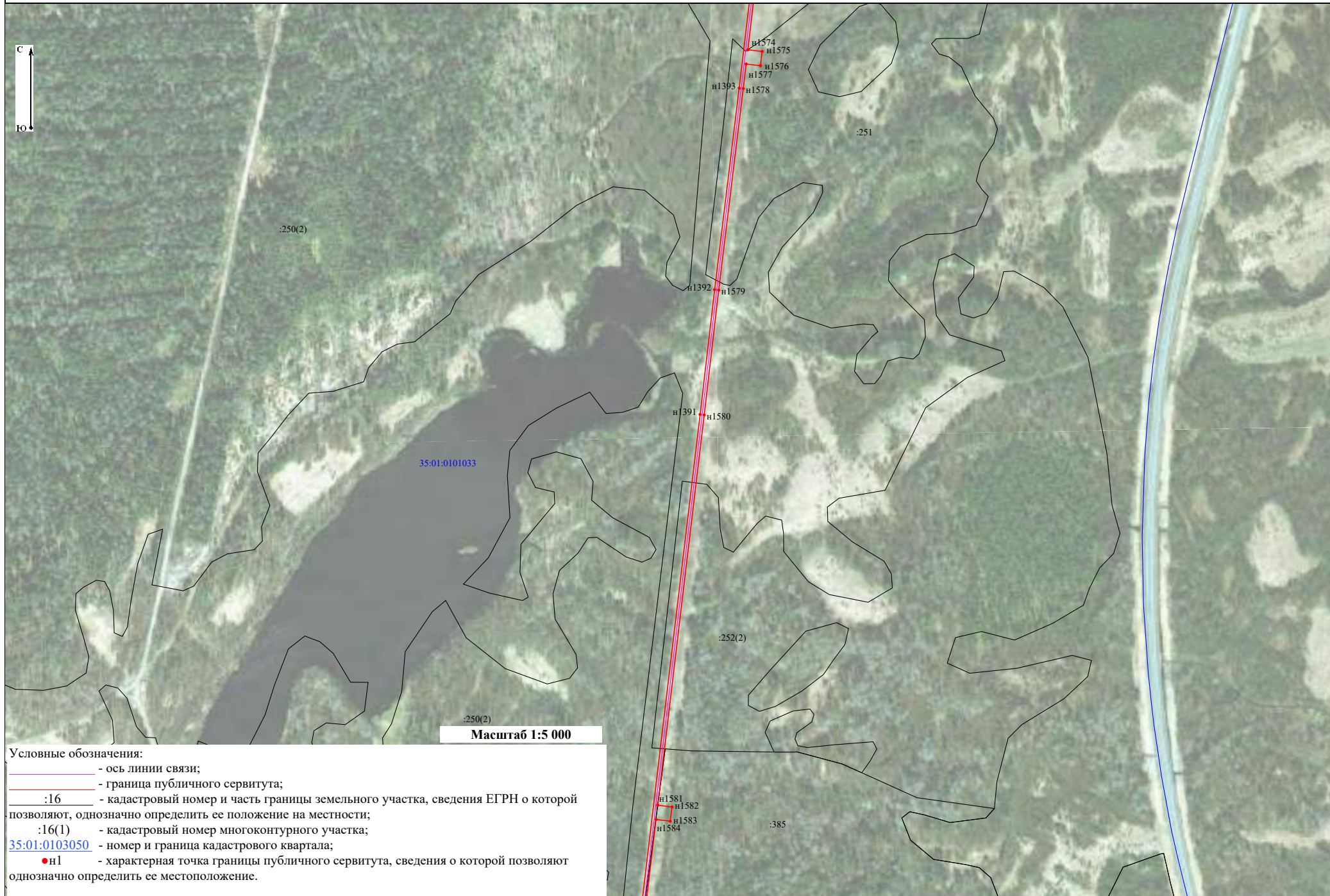
-  - ось линии связи;
-  - граница публичного сервитута;
-  :16 - кадастровый номер и часть границы земельного участка, сведения ЕГРН о которой позволяют, однозначно определить ее положение на местности;
-  :16(1) - кадастровый номер многоконтурного участка;
-  35:01:0103050 - номер и граница кадастрового квартала;
-  ● n1 - характерная точка границы публичного сервитута, сведения о которой позволяют однозначно определить ее местоположение.











Раздел 4
План границ объекта

Лист 85



Масштаб 1:5 000

Условные обозначения:

-  - ось линии связи;
-  - граница публичного сервитута;
-  :16 - кадастровый номер и часть границы земельного участка, сведения ЕГРН о которой позволяют, однозначно определить ее положение на местности;
-  :16(1) - кадастровый номер многоконтурного участка;
-  35:01:0103050 - номер и граница кадастрового квартала;
-  n1 - характерная точка границы публичного сервитута, сведения о которой позволяют однозначно определить ее местоположение.

Раздел 4
План границ объекта

Лист 86



Условные обозначения:

- ось линии связи;
- граница публичного сервитута;
- :16 - кадастровый номер и часть границы земельного участка, сведения ЕГРН о которой позволяют однозначно определить ее положение на местности;
- :16(1) - кадастровый номер многоконтурного участка;
- 35:01:0103050 - номер и граница кадастрового квартала;
- н1 - характерная точка границы публичного сервитута, сведения о которой позволяют однозначно определить ее местоположение.





Условные обозначения:

- ось линии связи;
- граница публичного сервитута;
- :16 - кадастровый номер и часть границы земельного участка, сведения ЕГРН о которой позволяют однозначно определить ее положение на местности;
- :16(1) - кадастровый номер многоконтурного участка;
- 35:01:0103050 - номер и граница кадастрового квартала;
- н1 - характерная точка границы публичного сервитута, сведения о которой позволяют однозначно определить ее местоположение.



Условные обозначения:

- ось линии связи;
- граница публичного сервитута;
- :16 - кадастровый номер и часть границы земельного участка, сведения ЕГРН о которой позволяют однозначно определить ее положение на местности;
- :16(1) - кадастровый номер многоконтурного участка;
- [35:01:0103050](#) - номер и граница кадастрового квартала;
- n1 - характерная точка границы публичного сервитута, сведения о которой позволяют однозначно определить ее местоположение.

Раздел 4
План границ объекта

Лист 89



Масштаб 1:5 000

Условные обозначения:




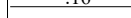
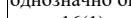
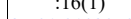
- ось линии связи;
- граница публичного сервитута;
- :16 - кадастровый номер и часть границы земельного участка, сведения ЕГРН о которой позволяют однозначно определить ее положение на местности;
- :16(1) - кадастровый номер многоконтурного участка;
- [35:01:0103050](#) - номер и граница кадастрового квартала;
- н1 - характерная точка границы публичного сервитута, сведения о которой позволяют однозначно определить ее местоположение.

Раздел 4
План границ объекта

Лист 90



Условные обозначения:

-  - ось линии связи;
-  - граница публичного сервитута;
-  :16 - кадастровый номер и часть границы земельного участка, сведения ЕГРН о которой позволяют однозначно определить ее положение на местности;
-  :16(1) - кадастровый номер многоконтурного участка;
-  35:01:0103050 - номер и граница кадастрового квартала;
-  н1 - характерная точка границы публичного сервитута, сведения о которой позволяют однозначно определить ее местоположение.







Раздел 4
План границ объекта

Лист 91



Масштаб 1:5 000

Условные обозначения:

-  - ось линии связи;
-  - граница публичного сервитута;
-  :16 - кадастровый номер и часть границы земельного участка, сведения ЕГРН о которой позволяют однозначно определить ее положение на местности;
-  :16(1) - кадастровый номер многоконтурного участка;
-  35:01:0103050 - номер и граница кадастрового квартала;
-  ● н1 - характерная точка границы публичного сервитута, сведения о которой позволяют однозначно определить ее местоположение.

Раздел 4
План границ объекта

Лист 92

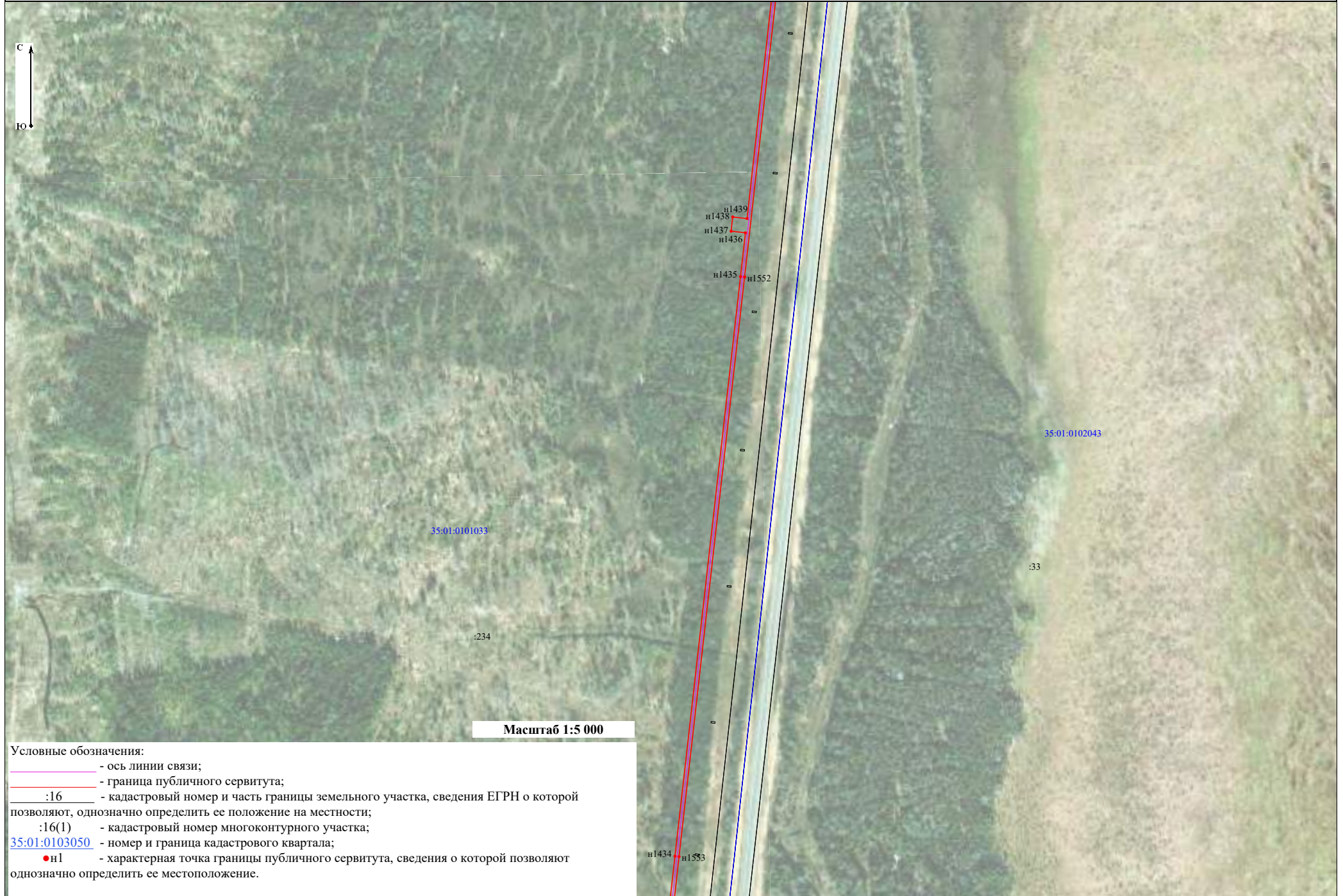


Условные обозначения:

- ось линии связи;
- граница публичного сервитута;
- :16 — кадастровый номер и часть границы земельного участка, сведения ЕГРН о которой позволяют, однозначно определить ее положение на местности;
- :16(1) — кадастровый номер многоконтурного участка;
- 35:01:0103050 — номер и граница кадастрового квартала;
- н1 — характерная точка границы публичного сервитута, сведения о которой позволяют однозначно определить ее местоположение.


Раздел 4
План границ объекта

Лист 93



Масштаб 1:5 000

Условные обозначения:

-  - ось линии связи;
- - граница публичного сервитута;
- :16 - кадастровый номер и часть границы земельного участка, сведения ЕГРН о которой позволяют, однозначно определить ее положение на местности;
- :16(1) - кадастровый номер многоконтурного участка;
- 35:01:0103050 - номер и граница кадастрового квартала;
- n1 - характерная точка границы публичного сервитута, сведения о которой позволяют однозначно определить ее местоположение.

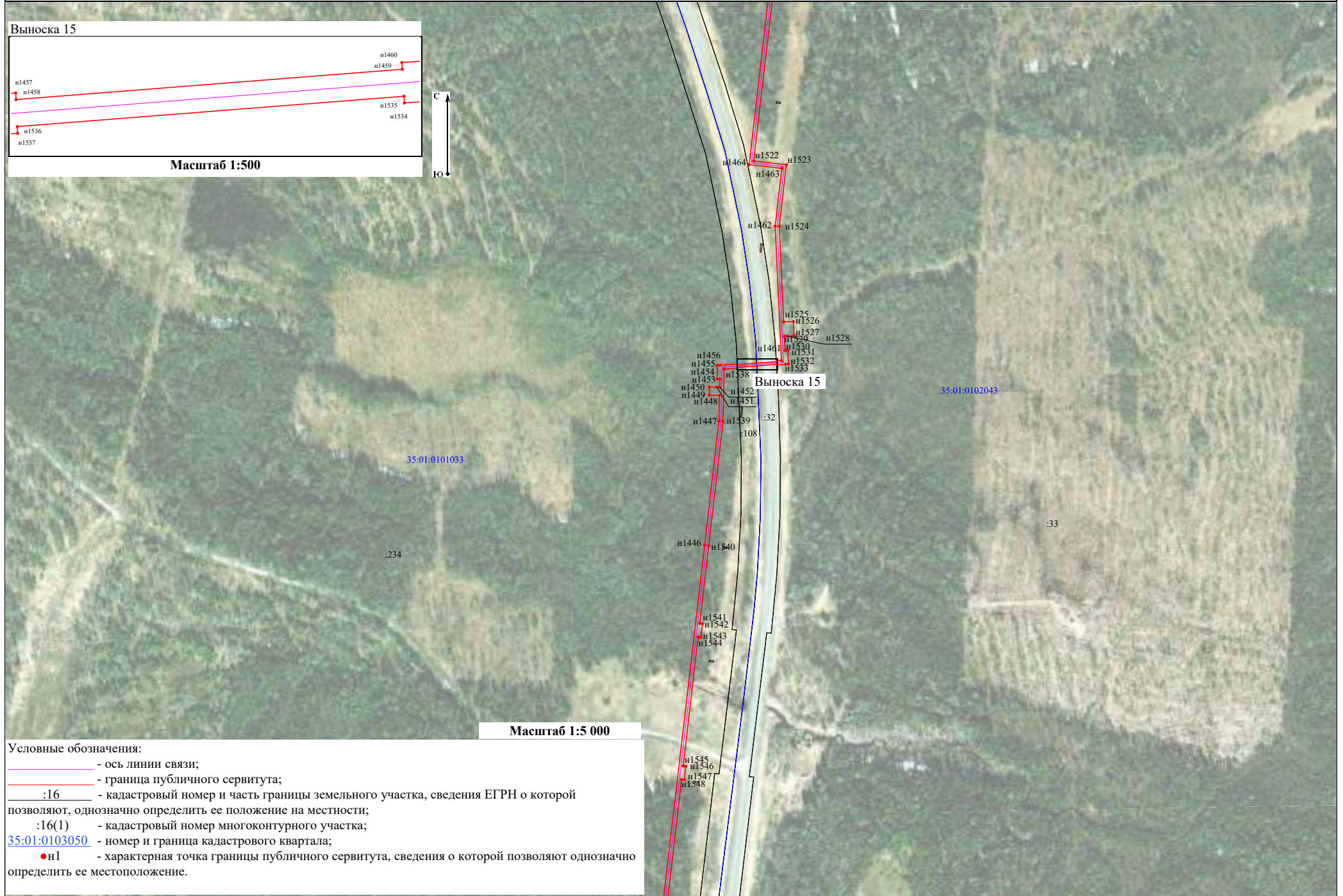
Раздел 4
План границ объекта

Лист 94



Условные обозначения:

- ось линии связи;
- граница публичного сервитута;
- :16 - кадастровый номер и часть границы земельного участка, сведения ЕГРН о которой позволяют однозначно определить ее положение на местности;
- :16(1) - кадастровый номер многоконтурного участка;
- [35:01:0103050](#) - номер и граница кадастрового квартала;
- н1 - характерная точка границы публичного сервитута, сведения о которой позволяют однозначно определить ее местоположение.



Раздел 4
План границ объекта

Лист 96



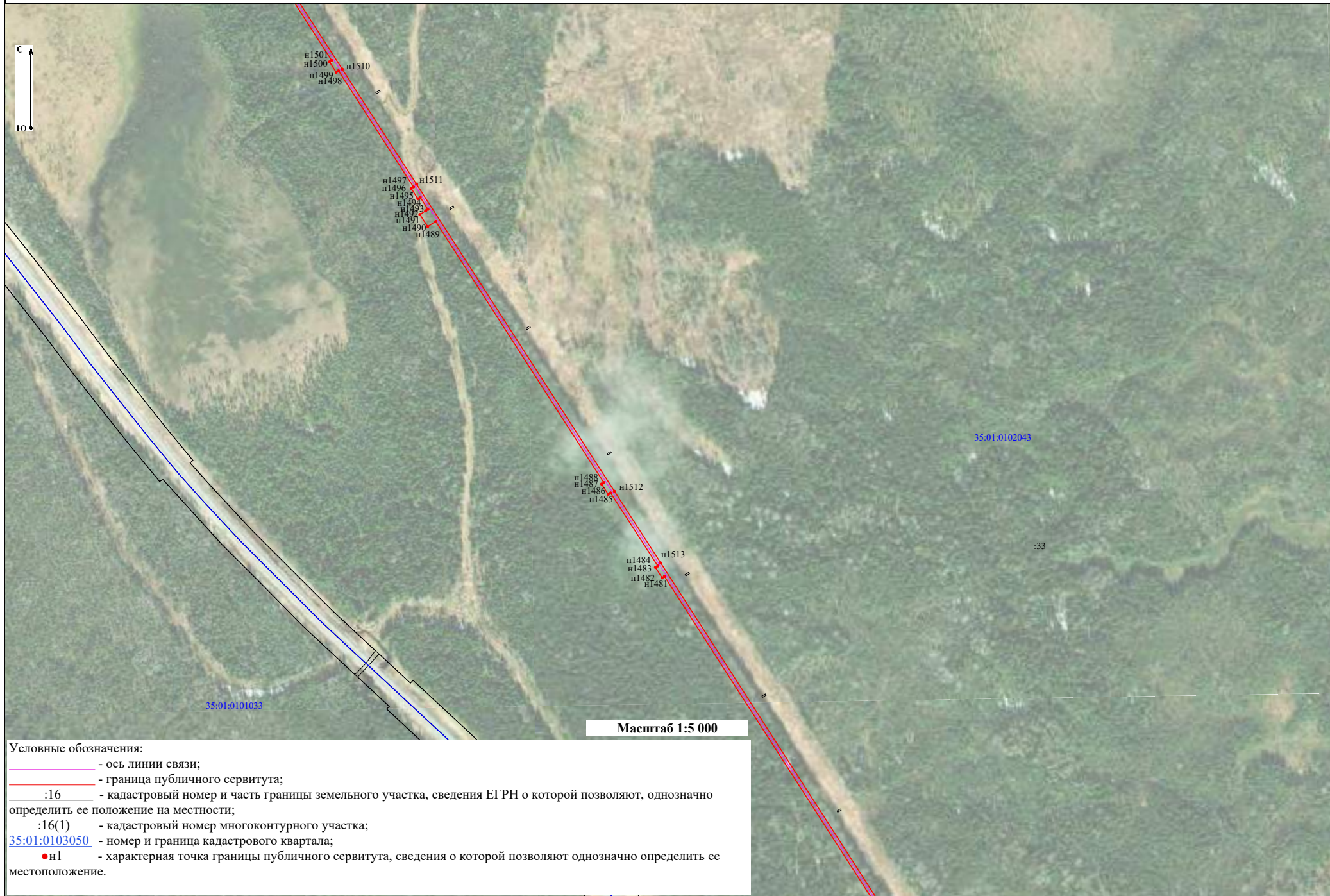
Условные обозначения:

- ось линии связи;
- граница публичного сервитута;
- :16 - кадастровый номер и часть границы земельного участка, сведения ЕГРН о которой позволяют, однозначно определить ее положение на местности;
- :16(1) - кадастровый номер многоконтурного участка;
- 35:01:0103050 - номер и граница кадастрового квартала;
- n1 - характерная точка границы публичного сервитута, сведения о которой позволяют однозначно определить ее местоположение.



Условные обозначения:

- ось линии связи;
- граница публичного сервитута;
- :16 - кадастровый номер и часть границы земельного участка, сведения ЕГРН о которой позволяют, однозначно определить ее положение на местности;
- :16(1) - кадастровый номер многоконтурного участка;
- 35:01:0103050 - номер и граница кадастрового квартала;
- н1 - характерная точка границы публичного сервитута, сведения о которой позволяют однозначно определить ее местоположение.



Условные обозначения:

- ось линии связи;
- граница публичного сервитута;
- :16 - кадастровый номер и часть границы земельного участка, сведения ЕГРН о которой позволяют, однозначно определить ее положение на местности;
- :16(1) - кадастровый номер многоконтурного участка;
- 35:01:0103050 - номер и граница кадастрового квартала;
- n1 - характерная точка границы публичного сервитута, сведения о которой позволяют однозначно определить ее местоположение.

Раздел 4



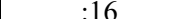



План границ объекта

Лист 99



Масштаб 1:5 000

Условные обозначения:

-  - ось линии связи;
-  - граница публичного сервитута;
-  :16 - кадастровый номер и часть границы земельного участка, сведения ЕГРН о которой позволяют, однозначно определить ее положение на местности;
-  :16(1) - кадастровый номер многоконтурного участка;
-  [35:01:0103050](#) - номер и граница кадастрового квартала;
-  н1 - характерная точка границы публичного сервитута, сведения о которой позволяют однозначно определить ее местоположение.

| Прохождение границы | | Описание прохождения границы |
|---------------------|----------|------------------------------|
| от точки | до точки | |
| 1 | 2 | 3 |
| n1 | n1 | - |

| Ходатайство об установлении публичного сервитута | |
|--|--|
| 1 | Министерство цифрового развития, связи и массовых коммуникаций Российской Федерации (наименование органа, принимающего решение об установлении публичного сервитута) |
| 2 | Сведения о лице, представившем ходатайство об установлении публичного сервитута (далее - заявитель): |
| 2.1 | Полное наименование Федеральное государственное казенное учреждение «Войсковая часть 71330» |
| 2.2 | Сокращенное наименование ФГКУ «В/ч 71330» |
| 2.3 | Организационно-правовая форма Федеральное государственное казенное учреждение |
| 2.4 | Почтовый адрес (индекс, субъект Российской Федерации, населенный пункт, улица, дом) 127051, г. Москва, Войсковая часть 71330 |
| 2.5 | Адрес электронной почты K2807@cfo.rsnnet.ru |
| 2.6 | ОГРН 1037702029903 |
| 2.7 | ИНН 7702049056 |
| 3 | Сведения о представителе заявителя: |
| 3.1 | Фамилия Иванов |
| | Имя Дмитрий |
| | Отчество (при наличии) Владимирович |
| 3.2 | Адрес электронной почты K2807@cfo.rsnnet.ru |
| 3.3 | Телефон 8(495)929-64-13 |
| 3.4 | Наименование и реквизиты документа, подтверждающего полномочия представителя заявителя Устав ФГКУ «В/ч 71330» |
| 4 | Прошу установить публичный сервитут в отношении земельных участков в целях размещения линии связи – линейного объекта федерального значения «Волоконно-оптическая линия связи "Зуево - Бочилово"» (ВОЛС "Зуево-Бочилово") в соответствии со статьей 39.37 Земельного кодекса Российской Федерации. |
| 5 | Испрашиваемый срок публичного сервитута - 10 лет |

| | | |
|---|---|--|
| 6 | Срок, в течение которого в соответствии с расчетом заявителя использование земельного участка (его части) и (или) расположенного на нем объекта недвижимости в соответствии с их разрешенным использованием будет в соответствии с подпунктом 4 пункта 1 статьи 39.41 Земельного кодекса Российской Федерации невозможно или существенно затруднено (при возникновении таких обстоятельств) - 11 месяцев | |
| 7 | Обоснование необходимости установления публичного сервитута - Приказ Министра России от 03.07.2023 №473/пр «Об утверждении документации по планировке территории», предусматривающей размещение линейного объекта федерального значения: «Волоконно-оптическая линия связи "Зуево - Бочилово"» (ВОЛС "Зуево-Бочилово") на территории Вытегорского района Вологодской области. | |
| 8 | Сведения о правообладателе инженерного сооружения, которое переносится в связи с изъятием земельного участка для государственных или муниципальных нужд в случае, если заявитель не является собственником указанного инженерного сооружения (в данном случае указываются сведения в объеме, предусмотренном пунктом 2 настоящей Формы) (заполняется в случае, если ходатайство об установлении публичного сервитута подается с целью установления сервитута в целях реконструкции инженерного сооружения, которое переносится в связи с изъятием такого земельного участка для государственных или муниципальных нужд) — | |
| 9 | Кадастровые номера земельных участков (при их наличии), в отношении которых испрашивается публичный сервитут и границы которых внесены в Единый государственный реестр недвижимости | <p>Земли кадастровых кварталов: 35:01:0101027, 35:01:0101033, 35:01:0101034, 35:01:0101035, 35:01:0102043, 35:01:0103003, 35:01:0103018, 35:01:0103020, 35:01:0103046, 35:01:0103047, 35:01:0201002, 35:01:0301003, 35:01:0301004, 35:01:0301009, 35:01:0301021, 35:01:0301022, 35:01:0301023, 35:01:0302001, 35:01:0302015, 35:01:0302016, 35:01:0302017, 35:01:0302018, 35:01:0303009, 35:01:0303011, 35:01:0303012, 35:01:0303014, 35:01:0303027</p> <p>35:01:0000000:251 (входящий в ЕЗ: 35:01:0301021:124), 35:01:0000000:233(входящие в ЕЗ: 35:01:0103047:61, 35:01:0101035:74, 35:01:0102043:32, 35:01:0101033:108), 35:01:0000000:760, 35:01:0000000:754, 35:01:0103047:427, 35:01:0103047:431, 35:01:0103047:433, 35:01:0000000:1015, 35:01:0103047:650, 35:01:0103047:275,</p> |

35:01:0103047:276, 35:01:0103047:424,
35:01:0301004:215, 35:01:0301004:268,
35:01:0301004:272, 35:01:0301004:277,
35:01:0301004:31, 35:01:0301004:6,
35:01:0000000:236 (входящий в ЕЗ:
35:01:0301004:137), 35:01:0101035:223,
35:01:0303027:106, 35:01:0303027:714,
35:01:0102043:33, 35:01:0301004:1,
35:01:0301004:13, 35:01:0301004:150,
35:01:0101034:583, 35:01:0101033:234,
35:01:0000000:986, 35:01:0000000:437,
35:01:0000000:820, 35:01:0301009:71,
35:01:0301009:73, 35:01:0302017:220,
35:01:0302017:222, 35:01:0101034:578,
35:01:0103046:79, 35:01:0000000:1013,
35:01:0000000:295 (входящие в ЕЗ:
35:01:0103046:11, 35:01:0101034:98),
35:01:0000000:315 (входящий в ЕЗ:
35:01:0103046:13), 35:01:0101035:292,
35:01:0000000:322 (входящие в ЕЗ:
35:01:0302015:4, 35:01:0302015:5),
35:01:0101033:248, 35:01:0101033:250,
35:01:0101033:251, 35:01:0101033:252,
35:01:0101033:271, 35:01:0103046:189,
35:01:0103046:190, 35:01:0103046:192,
35:01:0103046:193, 35:01:0103046:199,
35:01:0000000:255 (входящие в ЕЗ:
35:01:0301003:166, 35:01:0303027:678),
35:01:0000000:254 (входящие в ЕЗ:
35:01:0301003:168, 35:01:0303027:681),
35:01:0000000:287 (входящие в ЕЗ:
35:01:0301003:171, 35:01:0303027:695,
35:01:0303027:696), 35:01:0302016:330,
35:01:0302016:332, 35:01:0302016:336,
35:01:0302016:337, 35:01:0301004:192,
35:01:0301004:195, 35:01:0000000:989,
35:01:0301003:233, 35:01:0303027:820,
35:01:0303027:822, 35:01:0302018:115,
35:01:0302018:285, 35:01:0302018:288,
35:01:0302018:289, 35:01:0302018:291,
35:01:0302018:297, 35:01:0000000:305
(входящий в ЕЗ: 35:01:0302018:113),
35:01:0101035:11, 35:01:0302015:145,
35:01:0101033:384, 35:01:0101033:385,
35:01:0301004:414, 35:01:0303027:1074,
35:01:0000000:1036, 35:01:0103047:911,
35:01:0103047:912

10 Вид права, на котором инженерное сооружение принадлежит заявителю (если подано ходатайство об установлении публичного сервитута в целях реконструкции или эксплуатации инженерного сооружения) —

| | | |
|----|--|--|
| 11 | <p>Сведения о способах представления результатов рассмотрения ходатайства:</p> <p>в виде электронного документа, который направляется уполномоченным органом заявителю посредством электронной почты</p> <p>в виде бумажного документа, который заявитель получает непосредственно при личном обращении или посредством почтового отправления</p> | <p><u>Нет</u> (да/нет)</p> <p><u>Да</u> (да/нет)</p> |
| 12 | <p>Документы, прилагаемые к ходатайству:</p> <p>Схема расположения публичного сервитута;</p> <p>Сведения о границах публичного сервитута, включающие графическое описание местоположения границ публичного сервитута и перечень координат характерных точек этих границ в системе координат, установленной для ведения Единого государственного реестра недвижимости, в форме электронного документа;</p> <p>Копия Приказа Министрoя России от 03.07.2023 №473/пр;</p> <p>Копия Устава ФГКУ «В/ч 71330».</p> | |
| 13 | <p>Подтверждаю согласие на обработку персональных данных (сбор, систематизацию, накопление, хранение, уточнение (обновление, изменение), использование, распространение (в том числе передачу), обезличивание, блокирование, уничтожение персональных данных, а также иных действий, необходимых для обработки персональных данных в соответствии с законодательством Российской Федерации), в том числе в автоматизированном режиме</p> | |
| 14 | <p>Подтверждаю, что сведения, указанные в настоящем ходатайстве, на дату представления ходатайства достоверны; документы (копии документов) и содержащиеся в них сведения соответствуют требованиям, установленным статьей 39.41 Земельного кодекса Российской Федерации</p> | |
| 15 | <p>Подпись:</p>  <p>(подпись)</p> <p><u>М.Р. Кутомкин</u> (инициалы, фамилия)</p> | <p>Дата:</p> <p><u>"27" 09 2023 г.</u></p> |



Список рассылки

| №№ п/п | Наименование получателя | Адрес |
|-------------------|--|---------------------------|
| 1. | Администрация Вытегорского района Вологодской области | priemglavy@vytegra-adm.ru |
| 2. | Администрация Оштинского сельского поселения Вытегорского района Вологодской области | oshtinskoe@vytegra-adm.ru |
| 3. | Администрация города Вытегра Вытегорского района Вологодской области | admvytegra@mail.ru |
| 4. | Администрация Андомского сельского поселения Вытегорского района Вологодской области | andoma521@yandex.ru |