

Утверждена
Постановлением Администрации Волгодонского района
от 11.11.2014 № 151/9

(наименование документа об утверждении, включая наименования органов государственной власти или органов местного самоуправления, принявших решение об утверждении схемы или подписавших соглашение о перераспределении земельных участков)
от 11.11.2014 № 151/9

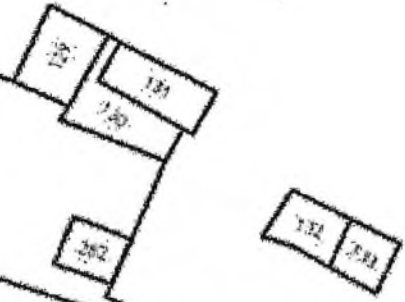
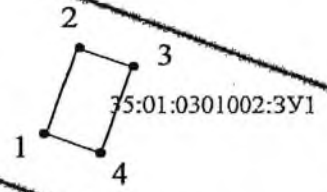
Схема расположения земельного участка или земельных участков на кадастровом плане территории

Условный номер земельного участка (указывается в случае, если предусматривается образование двух и более земельных участков)		
Площадь земельного участка <u>1500 м²</u> (указывается проектная площадь образуемого земельного участка, вычисленная с использованием технологических и программных средств, в том числе размещенных на официальном сайте федерального органа исполнительной власти, уполномоченного Правительством Российской Федерации на осуществление государственного кадастрового учета, государственной регистрации прав, ведение Единого государственного реестра недвижимости и предоставление сведений, содержащихся в Едином государственном реестре недвижимости, в информационно-телекоммуникационной сети «Интернет» (далее - официальный сайт), с округлением до 1 квадратного метра. Указанное значение площади земельного участка может быть уточнено при проведении кадастровых работ не более чем на десять процентов)		
Обозначение характерных точек границ	Координаты, м	
	(указываются в случае подготовки схемы расположения земельного участка с использованием технологических и программных средств, в том числе размещенных на официальном сайте. Значения координат, полученные с использованием указанных технологических и программных средств, указываются с округлением до 0,01 метра)	
	X	Y
	2	3
1	538636.47	1254281.29
1	538683.55	1254298.14
2	538673.93	1254326.45
3	538626.64	1254309.61
4	538636.46	1254281.28
1		




255

35:01:0301002



Система координат
МСК-35, зона 1

Масштаб: 1:4000



Условные обозначения:

Название условного знака	Изображение
Граница образуемого земельного участка	_____
Существующие границы, имеющиеся в ЕГРН сведения о которых достаточны для определения его местоположения	_____
Объекты капитального строительства, имеющиеся в ЕГРН сведения о которых достаточны для определения его местоположения	
Зона жилой застройки	Ж
Характерная точка границы земельного участка, сведения о которой отсутствуют в ЕГРН, сведения о которой достаточны для определения ее местоположения	•
Обозначение кадастрового номера земельного участка	282
Обозначение вновь образованного земельного участка	35:01:0301002:3У1
Номер кадастрового квартала	35:01:0301002

