

Утверждена

*постановлением Администрации
Муниципального района*

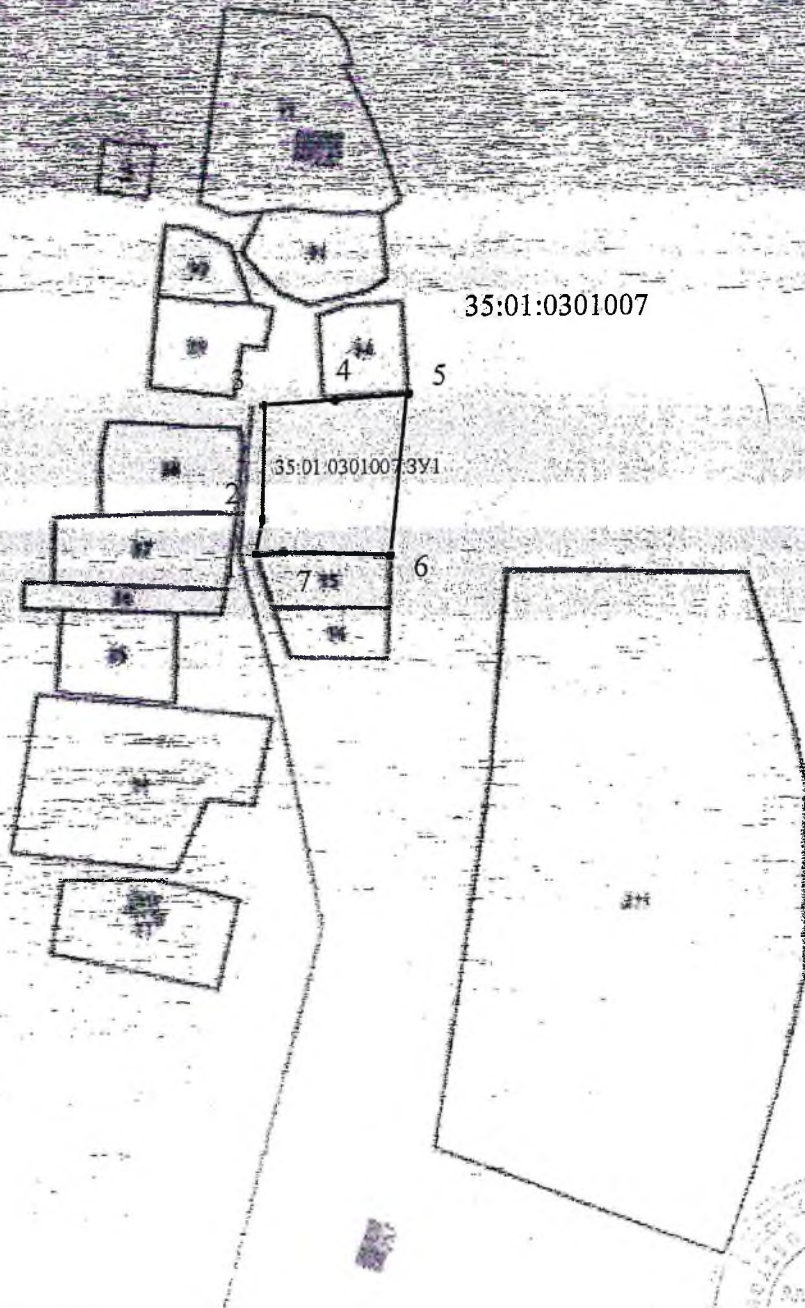
(наименование документа об утверждении, включая наименования органов государственной власти или органов местного самоуправления, принявших решение об утверждении схемы или подписавших соглашение о перераспределении земельных участков)

От 11.10.2014 № 1440

Схема расположения земельного участка или земельных участков на кадастровом плане территории

Условный номер земельного участка (указывается в случае, если предусматривается образование двух и более земельных участков)		
Площадь земельного участка 1551 м ² (указывается проектная площадь образуемого земельного участка, вычисленная с использованием технологических и программных средств, в том числе размещенных на официальном сайте федерального органа исполнительной власти, уполномоченного Правительством Российской Федерации на осуществление государственного кадастрового учета, государственной регистрации прав, ведение Единого государственного реестра недвижимости и предоставление сведений, содержащихся в Едином государственном реестре недвижимости, в информационно-телекоммуникационной сети «Интернет» (далее - официальный сайт), с округлением до 1 квадратного метра. Указанное значение площади земельного участка может быть уточнено при проведении кадастровых работ не более чем на десять процентов)		
Обозначение характерных точек границ	Координаты, м (указываются в случае подготовки схемы расположения земельного участка с использованием технологических и программных средств, в том числе размещенных на официальном сайте. Значения координат, полученные с использованием указанных технологических и программных средств, указываются с округлением до 0,01 метра)	
	X	Y
1	2	3
1	536772.69	1274593.51
2	536782.76	1274595.39
3	536814.66	1274596.05
4	536816.35	1274622.45
5	536817.09	1274633.99
6	536772.88	1274629.79
7	536773.67	1274599.84
1	536772.69	1274593.51









Система координат
МСК-35, зона 1

Масштаб: 1:2000



Условные обозначения:

Название условного знака	Изображение
Граница образуемого земельного участка	
Существующие границы, имеющиеся в ЕГРН сведения о которых достаточны для определения его местоположения	
Объекты капитального строительства, имеющиеся в ЕГРН сведения о которых достаточны для определения его местоположения	
Зона жилой застройки	Ж
Характерная точка границы земельного участка сведения о которой отсутствуют в ЕГРН, сведения о которой достаточны для определения ее местоположения	
Обозначение кадастрового номера земельного участка	211
Обозначение вновь образованного земельного участка	35:01:0301007:3У1
Номер кадастрового квартала	35:01:0301007

