



АДМИНИСТРАЦИЯ ВЫТЕГОРСКОГО МУНИЦИПАЛЬНОГО РАЙОНА

ПОСТАНОВЛЕНИЕ

от 31.08.2022

№ 978

г. Вытегра

О внесении изменений в постановление
Администрации Вытегорского муниципального
района от 11.08.2020 № 794

В соответствии с пунктом 14 части 1 статьи 15 Федерального закона от 6 октября 2003 года № 131-ФЗ «Об общих принципах организации местного самоуправления в Российской Федерации» (с последующими изменениями), постановлением Правительства Российской Федерации от 31 августа 2018 года № 1039 «Об утверждении Правил благоустройства мест (площадок) накопления твёрдых коммунальных отходов и ведения их реестра», на основании пункта 3 статьи 8, пункта 4 статьи 13.4 Федерального закона от 24 июня 1998 года № 89-ФЗ «Об отходах производства и потребления», пункта 62 части 1 статьи 31 Устава Вытегорского муниципального района Вологодской области **ПОСТАНОВЛЯЮ:**

1. Внести в постановление Администрации Вытегорского муниципального района от 11 августа 2020 года № 794 «Об утверждении реестра и схемы мест (площадок) накопления твердых коммунальных отходов на территории сельских поселений, входящих в состав Вытегорского муниципального района» следующие изменения:

1) в реестре мест (площадок) накопления твердых коммунальных отходов на территории сельских поселений, входящих в состав Вытегорского муниципального района:

- раздел 1 таблицы дополнить пунктами 1.19. – 1.63., согласно приложению 1 к настоящему постановлению;

- графу 13 пункта 3.1. таблицы изложить в следующей редакции «Администрация Вытегорского муниципального района, ОГРН 102502091810, адрес: г. Вытегра, пр.Ленина, д. 68»;

- графу 13 пункта 3.2. таблицы изложить в следующей редакции «Администрация Вытегорского муниципального района, ОГРН 102502091810, адрес: г.Вытегра, пр.Ленина, д. 68»;

2) в схеме размещения мест (площадок) накопления твёрдых коммунальных отходов на территории Вытегорского муниципального района:

- в наименовании после слов «на территории» дополнить словами «сельских поселений, входящих в состав»;

- таблицу дополнить пунктами 1.19. – 1.63., согласно приложению 2 к настоящему постановлению

3. Настоящее постановление вступает в силу со дня его подписания и подлежит официальному опубликованию.

**Временно исполняющий полномочия
руководителя Администрации района**



И.В. Перцев

Приложение 1
к постановлению
Администрации района
от 31.08.2022 № 978

РЕЕСТР мест (площадок) накопления твердых коммунальных отходов на территории сельских поселений, входящих в состав Вытегорского муниципального района

№ п/п	Нахождение места (площадки) накопления ТКО				Технические характеристики мест (площадок) накопления ТКО							Собственник места (площадки) накопления ТКО	Источники образования ТКО, которые складываются на месте (площадке) накопления ТКО (объекты кап. строительства, территории, юридические и физические лица)	количество проживающих (для сельских поселений с учетом сезонности зима/лето ориентировочно)
	Наименование населенного пункта	Улица	Номер дома, литера	Географические координаты	Тип покрытия	Наличие ограждения	Количество контейнеров планируемое	Количество контейнеров фактическое	объем контейнера	Материал контейнеров	Способ накопления КГО			
1	2	3	4	5	6	7	8	9	10	11	12	13	14	15
1.	Сельское поселение Андомское													
1.19.	п.Октябрьский	ул. Первомайская		61,380612 36,621513	Бетон	Есть	2	2	1,1 м3	пластик		Администрация Вытегорского муниципального района, ОГРН 102350210180, адрес: 162900, г.Вытегра, пр.Ленина, д.68	п. Октябрьский: ул.Первомайская д. 6, д. 8, д.14, д.16, д.18, д.20, д.22, д.24, д.26, д.15 ул. Нижняя Набережная д.1, д. 1а	589
1.20.	с.Андомский погост	ул. Центральная	д.826	61,257145 36,634203	Бетон	Есть	2	2	0,7 м3			Администрация Вытегорского муниципального района, ОГРН 102350210180, адрес: 162900, г.Вытегра, пр.Ленина, д.68	с.Андомский Погост, ул.Центральная д.826, д.84, д.846	604

1.21.	с. Андомский погост	ул. Центральная	за д.76	61,255146 36,635692	Бетон	Есть	3	3	1,1 м3	пластик		Администрация Вытегорского муниципального района, ОГРН 102350210180, адрес: 162900, г.Вытегра, пр.Ленина, д.68	с.Андомский Погост, ул. Центральная д. 80, д.78, д.76, д.74, д.72, д.6, д.6а, д.68а, д.70а, д.72а, д.67,д. 69, д.71, д.73, д.75,д. 64, д.64а, д.52, д.51, д.50, д.49, д.48,д. 47	604
1.22.	д.Тудозерский Погост	ул.Центральная	д.27	61,115263 36,540473	Бетон	Есть	4	4	1,1 м3	пластик		Администрация Вытегорского муниципального района, ОГРН 102350210180, адрес: 162900, г.Вытегра, пр.Ленина, д.68	д.Тудозерский Погост: ул.Центральная, д.14, д.16, д.18, д.20, д.22, д.24, д.17, д.21, д.23, д.29, д.31	100
1.23.	д. Деревягино		у д.10	60.92104 36.626957	Бетон	Есть	2	2	1,1 м3	пластик		Администрация Вытегорского муниципального района, ОГРН 102350210180, адрес: 162900, г.Вытегра, пр.Ленина, д.68	д. Деревягино:д.10, д.10а,д.12,д.13,д.14а,д. 16	49
1.24.	д. Деревягино		между д.3 и д.4	61.268720 36.632342	Бетон	Есть	3	3	1, 1 м3	пластик		Администрация Вытегорского муниципального района, ОГРН 102350210180, адрес: 162900, г.Вытегра, пр.Ленина, д.68	д.Деревягино: д.1, д.2, д.3, д.4, д.4а, д.5, д.5а, д.5б, д.5в, д.6, д.7, д.8	49
1.25.	д. Михалево		между д.24 и д.26	61.261639 36.637698	Бетон	Есть	3	3	1,1м3	пластик		Администрация Вытегорского муниципального района, ОГРН 102350210180, адрес: 162900, г.Вытегра, пр.Ленина, д.68	д.Михалево:д.9, д.15, д.24, д.26, д.30, д.32,д.36,д.40, д.40а, д.38	41
1.26.	с. Андомский Погост	ул.Центральная	напротив д.37	61.24998 36.63801	Бетон	Есть	4	4	1,1 м3	пластик		Администрация Вытегорского муниципального района, ОГРН 102350210180, адрес: 162900, г.Вытегра, пр.Ленина, д.68	с. Андомский Погост:ул. Центральная д.21,д.23,д.25,д.29,д.30, д.32,д. 34, д. 36, д.38, д.40, д.37а, д.40а, д.42 ул. Строительная д.3, д. 4, д.5, д.6 ул. Дачная д.18, д.11,д.12	604

1.27.	с.Андомский погост	ул.Лесная	д.31	61.248737 36.632974	Бетон	Есть	2	2	1,1 м3	пластик		Администрация Вытегорского муниципального района, ОГРН 102350210180, адрес: 162900, г.Вытегра, пр.Ленина, д.68	с.Андомский Погост: ул. Лесная д.16, д.18, д.20, д.22, д.24, д. 26, д. 28, д.21, д.23, д.25, д.27, д.29, д.31 ул. Строительная д.7, д.8, д.9, д.10, д.11	604
1.28.	с. Андомский Погост	ул.Аверина	д.18	61.245032 36.632362	Бетон	Есть	2	2	1,1м3	пластик		Администрация Вытегорского муниципального района, ОГРН 102350210180, адрес: 162900, г.Вытегра, пр.Ленина, д.68	с.Андомский Погост: ул. Аверина д.9, д.12, д.13, д.14, д.15, д.16, д.18а ул. Лесная д.8, д.10, д. 11, д.12, д.13	604
1.29.	с. Андомский Погост	ул.Центральная	д.7	61.245049 36.639303	Бетон	Есть	3	3	1,1 м3	пластик		Администрация Вытегорского муниципального района, ОГРН 102350210180, адрес: 162900, г.Вытегра, пр.Ленина, д.68	с.Андомский Погост: ул. Центральная д.11, д.2, д.3, д.4, д.5, д.5а, д.6, д.6а, д.7, д.7а, д.8, д.8а, д.9, д.10, д.12	604
1.30.	с. Андомский Погост	ул. Новосёлов - ул. Аверина (перекресток)		61.245704 36.635457	Бетон	Есть	2	2	1,1 м3	пластик		Администрация Вытегорского муниципального района, ОГРН 102350210180, адрес: 162900, г.Вытегра, пр.Ленина, д.68	с.Андомский Погост: ул. Аверина д.1, д.2, д.3, д.4, д.5, д.6, д.7, д.8 ул. Новоселов д.3, д.4, д.5, д.6, д.7, д.8	604
1.31.	д. Трошигино		напротив д.1	61.239252 36.642967	Бетон	Есть	4	4	1,1 м3	пластик		Администрация Вытегорского муниципального района, ОГРН 102350210180, адрес: 162900, г.Вытегра, пр.Ленина, д.68	д. Трошигино д.1, д.2, д.3, д.4, д.5, д.6, д.7, д. 8, д.9, д.10, д.11, д.12, д.13, д.14 д. Терово д.1, д.2, д.3, д.4, д.6 д. Устеново д.1, д.2	52
1.32.	д. Трошигино		около д.23	61.242879 36.639776	Бетон	Есть	2	2	1,1 м3	пластик		Администрация Вытегорского муниципального района, ОГРН 102350210180, адрес: 162900, г.Вытегра, пр.Ленина, д.68	д. Трошигино д.15, д.16, д.17, д.18, д.19, д.20, д.21, д.22, д.23, д. 24, д.26	52
1.33.	д. Князево		справа д.1	61.229036 36.646384	Бетон	Есть	2	2	1,1 м3	пластик		Администрация Вытегорского муниципального района, ОГРН 102350210180, адрес: 162900, г.Вытегра,	д. Князево д.1, д.2, д.3, д.4, д.5, д.6, д.7, д.8, д.9, д.10, д.11, д.12, д.13, д.14, д.16, д.18 д. Порог д.1, д.2, д.3,	60

												пр.Ленина, д.68	д.4, д.5, д.6, д.8, д.10, д.12	
1.34.	д. Князево		между д. 21 и 23	61.233280 36.648241	Бетон	Есть	2	2	1,1 м3	пластик		Администрация Вытегорского муниципального района, ОГРН 102350210180, адрес: 162900, г. Вытегра, пр.Ленина, д.68	д.Князево: д.15, д.17, д.19, д.21, д.23, д.24, д.25, д.26, д.27, д.28, д.30, д.32, д.34, д.36, д.38	60
1.35.	д. Марино		напротив д.16	61.222957 36.647307	Бетон	Есть	2	2	1,1 м3	пластик		Администрация Вытегорского муниципального района, ОГРН 102350210180, адрес: 162900, г. Вытегра, пр.Ленина, д.68	д.Марино: д.1, д.2, д.3, д.4, д.5, д.6, д.7	43
1.36.	д. Марино		автодорога д. Марино - д. Макачево (перекресток)	61.218455, 36.645819	Бетон	Есть	4	4	1,1 м3	пластик		Администрация Вытегорского муниципального района, ОГРН 102350210180, адрес: 162900, г. Вытегра, пр.Ленина, д.68	д. Марино: д.8, д.9, д.10, д.11, д.12, д.13, д.14, д.15, д.16, д.17, д.18	43
1.37.	д. Макачево	Макачевский переулок	д.1	61.167914 36.722188	Бетон	Есть	3	3	1,1 м3	пластик		Администрация Вытегорского муниципального района, ОГРН 102350210180, адрес: 162900, г. Вытегра, пр.Ленина, д.68	д. Макачево: Макачевский переулок д.1, д.2, д.3, д.4, д.6 ул. Школьная д.1, д.2, д.3, д.4, д.5, д.6, д.7 ул. Клюева д.28	110
1.38.	п.Сорокополье	ул. Школьная - ул. Набережная (перекресток)		61.258764, 36.550670	Бетон	Есть	3	3	1,1 м3	пластик		Администрация Вытегорского муниципального района, ОГРН 102350210180, адрес: 162900, г. Вытегра, пр.Ленина, д.68	п.Сорокополье: ул. Школьная д.1, д.2, д.3, д.5, д.7, д.8, д.11, д.12, д.14, д.15, д.16, д.18 ул. Островая д.1, д.3, д.4, д.5, д.7, д.8, д.10, д.12, д.14, д.16 ул. Железнодорожная д.12, д.14, д.15, д.16, д.19, д.21 ул. Набережная д.1а, д.5, д.6, д.7, д.8, д.9, д.10, д.11, д.12, д.13, д.14, д.15, д.16, д.17	152
1.39.	п.Сорокополье	Остановочный павильон		61.259898 36.568501	Бетон	Есть	1	1	1,1 м3	пластик		Администрация Вытегорского муниципального района, ОГРН 102350210180, адрес:	п.Сорокополье: ул.Железнодорожная д.23, д.24, д.26, д.30, д.31, д.33, д.34а, д.35, д.36, д.38, д.39	152

											162900, г. Вытегра, пр. Ленина, д.68		
1.40.	п. Сорокополье	ул. Школьная	д.28а	61.258262, 36.555530	Бетон	Есть	2	2	1,1 м3	пластик	Администрация Вытегорского муниципального района, ОГРН 102350210180, адрес: 162900, г. Вытегра, пр. Ленина, д.68	п. Сорокополье: ул. Заречье д.1, д.2, д.3, д.4, д.5, д.18, д.19, д.20, д.21 ул. Школьная д.20, д.21, д.22, д.23, д.24, д.26, д.28а, д.30	152
1.41.	п. Сорокополье	ул. Железнодорожная	д.43	61.260107 36.568985	Бетон	Есть			1,1 м3	пластик	Администрация Вытегорского муниципального района, ОГРН 102350210180, адрес: 162900, г. Вытегра, пр. Ленина, д.68	п. Сорокополье: ул. Железнодорожная д.42, д.43, д.44, д.45, д.46, д.40, д.41	152
1.42.	д. Руяково	на развилке автодороги		61.272127 36.618152	Бетон	Есть	2	2	1,1 м3	пластик	Администрация Вытегорского муниципального района, ОГРН 102350210180, адрес: 162900, г. Вытегра, пр. Ленина, д.68	д. Руяково: д.1, д.1а, д.16, д.4, д.5, д.6, д.17, д.11	152
1.43.	д. Михалево			61.258649 36.638371	Бетон	Есть	3	3	1,1 м3	пластик	Администрация Вытегорского муниципального района, ОГРН 102350210180, адрес: 162900, г. Вытегра, пр. Ленина, д.68	д. Михалево: д.1, д.2, д.3, д.4, д.4а, д.5, д.5а, д.5б, д.5в, д.6, д.7, д.8	41
1.44.	д. Марино	у магазина		61.221398 36.647837	Бетон	Есть	2	2	1,1 м3	пластик	Администрация Вытегорского муниципального района, ОГРН 102350210180, адрес: 162900, г. Вытегра, пр. Ленина, д.68	д. Макачево: д.19, д.20, д.21, д.22, д.23, д.24, д.25, д.26, д.27, д.28, д.29, д.32	43
1.45.	д. Щекино		перед д. ба	61.191086 36.474347	Бетон	Есть	3	3	1,1 м3	пластик	Администрация Вытегорского муниципального района, ОГРН 102350210180, адрес: 162900, г. Вытегра, пр. Ленина, д.68	д. Щекино: ул. Молодежная д.10а, д.6а, д.2, д.8, д.8а, д.10, д.10а, д.4, д.39, д.39а, д.39б, д.41, д.51	68
1.46.	д. Щекино		вблизи д.18	61.197225 36.456864	Бетон	Есть	1	1	1,1 м3	пластик	Администрация Вытегорского муниципального района, ОГРН 102350210180, адрес: 162900, г. Вытегра,	д. Щекино: д.18, д.18а, д.16, д.16а, д.16в, д.20	68

											пр.Ленина, д.68		
1.47.	д. Щекино		перед д. 25	61.187293 36.476467	Бетон	Есть	2	2	1,1 м3	пластик	Администрация Вытегорского муниципального района, ОГРН 102350210180, адрес: 162900, г.Вытегра, пр.Ленина, д.68	д. Щекино: д.23, д.25а, д.25в, д.30а, д.33	68
1.48.	д. Щекино			61.182309 36.477451	Бетон	Есть	2	2	1,1 м3	пластик	Администрация Вытегорского муниципального района, ОГРН 102350210180, адрес: 162900, г.Вытегра, пр.Ленина, д.68	д. Щекино: ул.Вытегорская д.1, д.1с, д.1ж, д.12ж; д.3, д.5, д.11, д.11а, д.13, д.13а, д.15, д.17, д.19 ул. Восточная д.44, д.51, д.1, д.1а, д.1ж, д.1к	68
1.49.	д. Паньшино			61.172609 36.478282	Бетон	Есть	2	2	1,1 м3	пластик	Администрация Вытегорского муниципального района, ОГРН 102350210180, адрес: 162900, г.Вытегра, пр.Ленина, д.68	д.Паньшино: д.1, д.2, д.2а, д.2б, д.2в, д.2г, д.2д, д.2ж, д.2н, д.2м, д.3, д.3а, д.4, д.4а, д.4б, д.4ж, д.5, д.6, д.8, д.8б, д.8а, д.10, д.11, д.12, д.14 Анненский переулок д.8, д.14	15
1.50.	д. Насонова			61.166775 36.490938	Бетон	Есть	3	3	1,1 м3	пластик	Администрация Вытегорского муниципального района, ОГРН 102350210180, адрес: 162900, г.Вытегра, пр.Ленина, д.68	д. Насонова: д.2, д.2а, д.2б, д.2в, д.2г, д.2д, д.2с, д.2к, д.3, д.4, д.5, д.6, д.7, д.8, д.1б, д.20, д.22	14
1.51.	д. Исаково	перекресток в деревню 1		61.158989 36.515308	Бетон	Есть	1	1	1,1 м3	пластик	Администрация Вытегорского муниципального района, ОГРН 102350210180, адрес: 162900, г.Вытегра, пр.Ленина, д.68	д.Исаково: Берговой переулок д.1, д.1а, д.3, д.4, д.4а, д.6, д.8	23
1.52.	д. Исаково	перекресток в деревню 2		61.160185 36.512379	Бетон	Есть	1	1	1,1 м3	пластик	Администрация Вытегорского муниципального района, ОГРН 102350210180, адрес: 162900, г.Вытегра, пр.Ленина, д.68	д.Исаково: д.7, д.7а, д.7б, д.7в, д.13	23

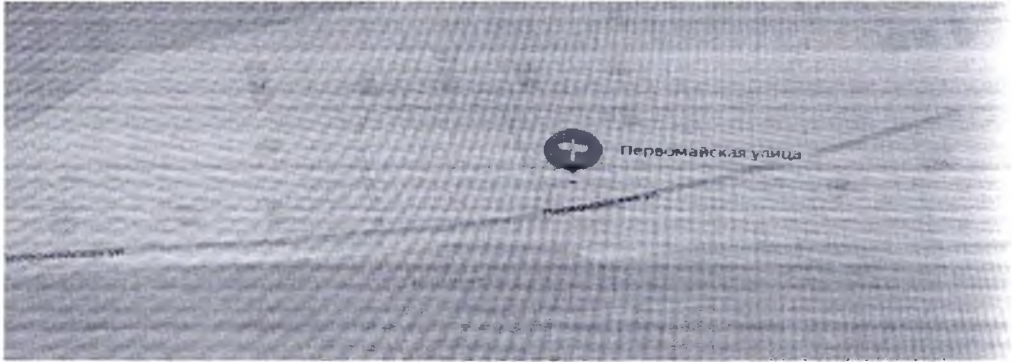


1.53.	д. Исаково	перед Холодным ручьем		61.162037 36.507175	Бетон	Есть	1	1	1,1 м3	пластик		Администрация Вытегорского муниципального района, ОГРН 102350210180, адрес: 162900, г.Вытегра, пр.Ленина, д.68	д.Исаково: д.19, д.19а, д.21, д.21а, д.21в, д.23	23
1.54.	д. Остров	на въезде в деревню направо		61.138108 36.539154	Бетон	Есть	2	2	1,1 м3	пластик		Администрация Вытегорского муниципального района, ОГРН 102350210180, адрес: 162900, г.Вытегра, пр.Ленина, д.68	д. Остров: д.1, д.1а, д.1в, д.1г, д.2, д.2а, д.3, д.3а, д.3б, д.3к, д.5, д.7, д.8, д.8а, д.9а, д.9в, д.9г, д.9д	24
1.55.	д. Саминский Погост			61.348033 36.600848			1	1	1,1 м3	пластик		Администрация Вытегорского муниципального района, ОГРН 102350210180, адрес: 162900, г.Вытегра, пр.Ленина, д.68	жители д. Саминский Погост	13
1.56.	д. Саминский Погост		д.3	61.344849 36.596807			1	1	1,1 м3	пластик		Администрация Вытегорского муниципального района, ОГРН 102350210180, адрес: 162900, г.Вытегра, пр.Ленина, д.68	жители д. Саминский Погост	13
1.57.	д. Великий двор		д.1 а	61.266669 36.604702			2	2	1,1 м3	пластик		Администрация Вытегорского муниципального района, ОГРН 102350210180, адрес: 162900, г.Вытегра, пр.Ленина, д.68	жители д. Великий двор	41
1.58.	д. Великий Двор		д.20	61.265872 36.598840			2	2	1,1 м3	пластик		Администрация Вытегорского муниципального района, ОГРН 102350210180, адрес: 162900, г.Вытегра, пр.Ленина, д.68	жители д. д. Великий двор	41
1.59.	д.Озерное Устье			61.288985 36.398064			2	2	1,1 м3	пластик		Администрация Вытегорского муниципального района, ОГРН 102350210180, адрес: 162900, г.Вытегра, пр.Ленина, д.68	жители д. Озерное Устье	5




1.60.	д. Пустошь			61.163733 36.499629			2	2	1,1 м3	пластик	Администрация Вытегорского муниципального района, ОГРН 102350210180, адрес: 162900, г.Вытегра, пр.Ленина, д.68	жители д. Пустошь	3
1.61.	д. Паново	перекресток у родника		61.124012 36.528034			3	3	1,1 м3	пластик	Администрация Вытегорского муниципального района, ОГРН 102350210180, адрес: 162900, г.Вытегра, пр.Ленина, д.68	жители д.Паново	8
1.62.	д. Кожино		д.10	61.140402 36.510765			2	2	1,1 м3	пластик	Администрация Вытегорского муниципального района, ОГРН 102350210180, адрес: 162900, г.Вытегра, пр.Ленина, д.68	жители д. Кожино	11
1.63.	д. Гонгинская	у таксофона		61.161311 36.463826			2	2	1,1 м3	пластик	Администрация Вытегорского муниципального района, ОГРН 102350210180, адрес: 162900, г.Вытегра, пр.Ленина, д.68	жители д. Гонгинская	14


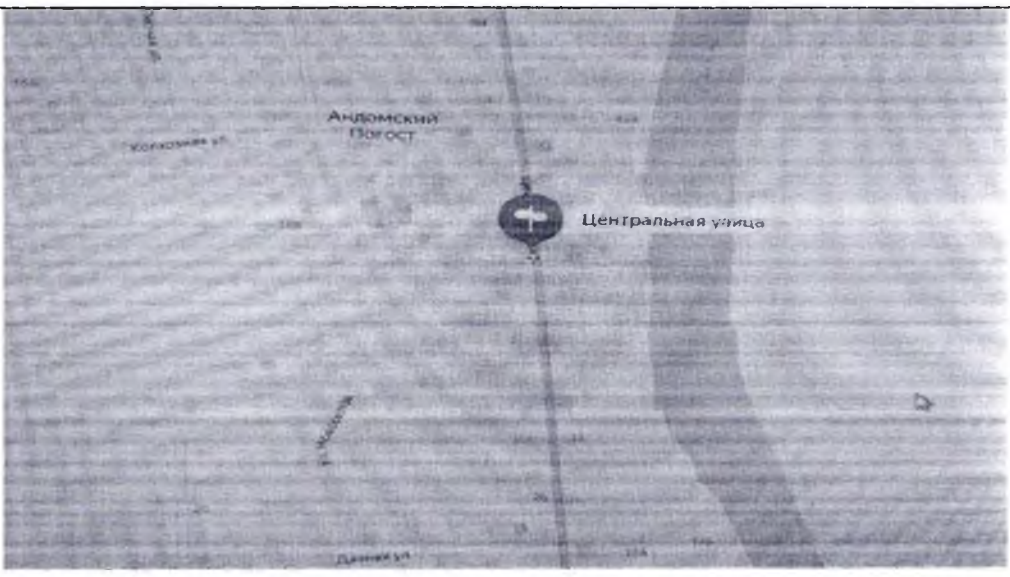






Приложение 2
к постановлению
Администрации района
от 31.08.2022 № 978

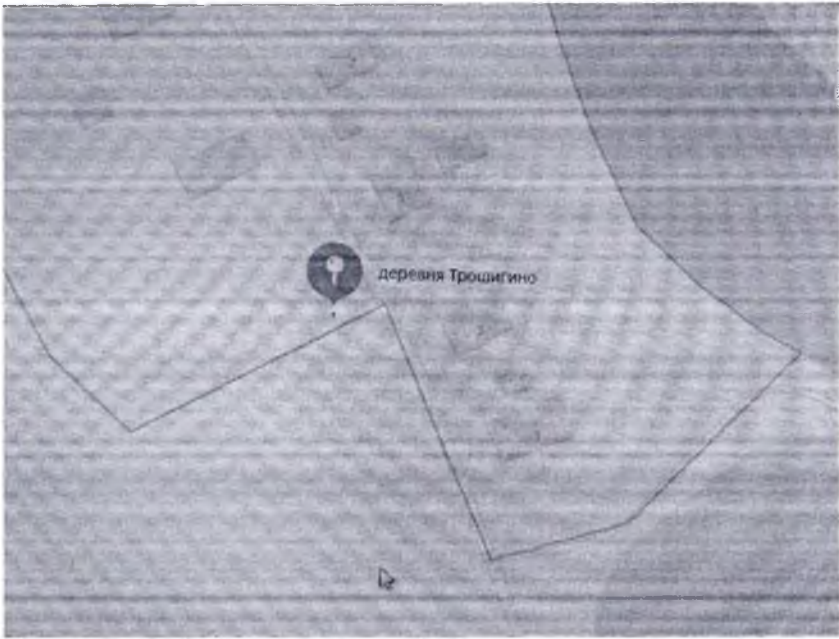


Схема
размещения мест (площадок) накопления твердых коммунальных отходов
сельских поселений, входящих в состав
Вытегорского муниципального района




№ п/п	Адрес размещения площадки ТКО	Схема размещения мест (площадок) накопления ТКО М 1:2000
1.19.	Сельское поселение Андомское, п. Октябрьский, ул. Первомайская 61,380612 36,621513	
1.20.	Сельское поселение Андомское, с. Андомский Погост, ул. Центральная, за д.86 б 61,257145 36,634203	
1.21.	Сельское поселение Андомское, с. Андомский Погост, ул. Центральная, за д.76 61,255146 36,635692	




<p>1.22.</p>	<p>Сельское поселение Андомское, д. Тудозерский Погост, ул. Центральная, д.27 61,115263 36,540473</p>	
<p>1.23.</p>	<p>Сельское поселение Андомское, д. Деревягино, у д. 10 60.92104 36.626957</p>	
<p>1.24.</p>	<p>Сельское поселение Андомское, д. Деревягино между д. 3 и д.4 61.268720 36.632342</p>	




<p>1.25.</p>	<p>Сельское поселение Андомское, д. Михалёво между д. 24 и д. 26 61.261639 36.637698</p>	
<p>1.26.</p>	<p>Сельское поселение Андомское, с. Андомский Погост, ул. Центральная напротив д. 37 61.24998 36.63801</p>	
<p>1.27.</p>	<p>Сельское поселение Андомское, с. Андомский Погост, ул.Лесная, д.31 61.248737 36.632974</p>	


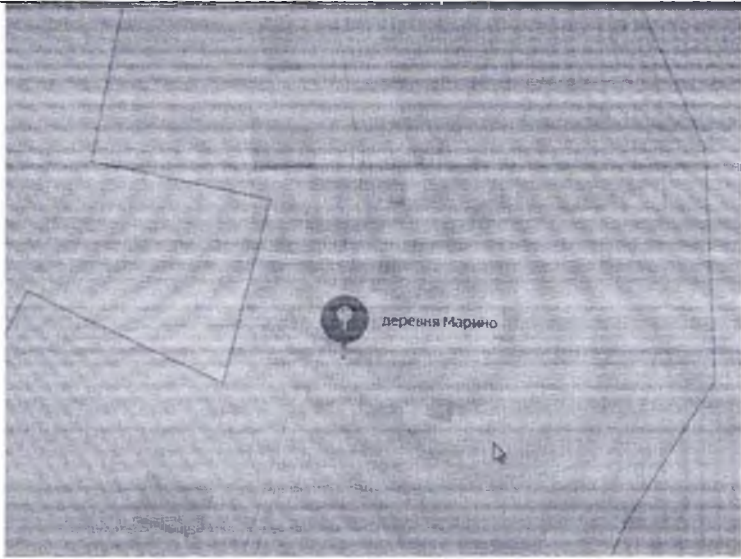
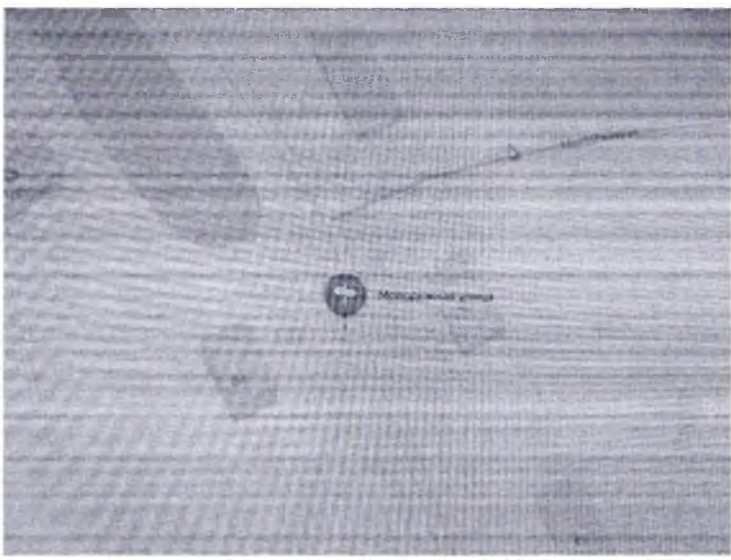
<p>1.28.</p>	<p>Сельское поселение Андомское, с. Андомский Погост, ул. Аверина, д.18 61.245032 36.632362</p>	
<p>1.29.</p>	<p>Сельское поселение Андомское, с. Андомский Погост, ул. Центральная, д.7 61.245049 36.639303</p>	
<p>1.30.</p>	<p>Сельское поселение Андомское, с.Андомский Погост, ул.Новосёлов- ул. Аверина (перекрёсток) 61.245704 36.635457</p>	



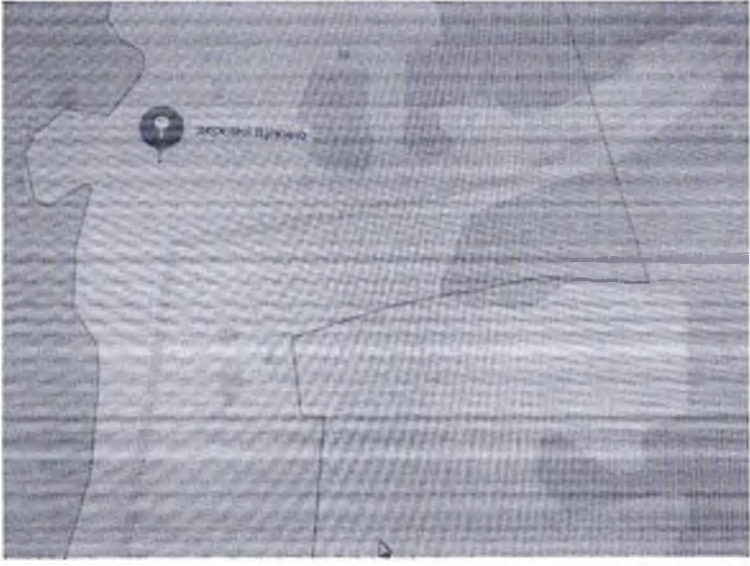
1.31.	<p>Сельское поселение Андомское, д. Трошигино, напротив д. 1 61.239252 36.642967</p>	
1.32.	<p>Сельское поселение Андомское, д. Трошигино, около д. 23</p>	
1.33.	<p>Сельское поселение Андомское, д. Князево, справа д.1 61.229036 36.646384</p>	



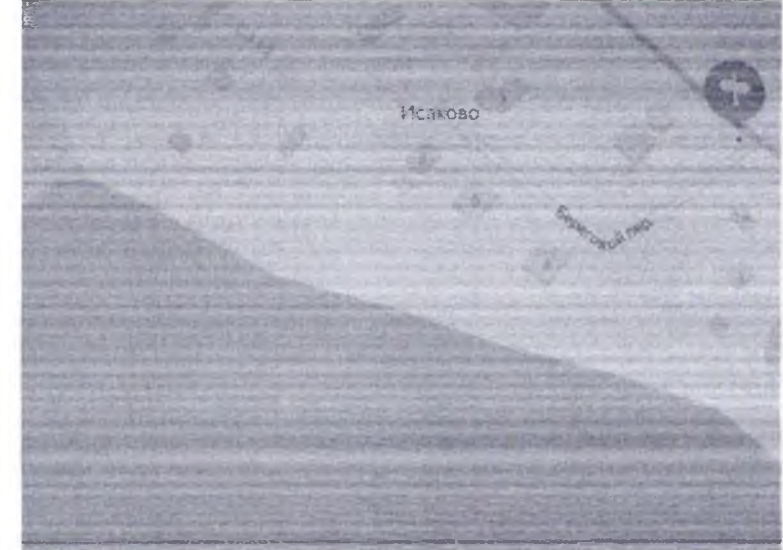
1.34.	Сельское поселение Аندомское, д. Князево, между д.21 и д.23 61.233280 36.648241	
1.35.	Сельское поселение Аندомское, д. Марино, напротив д.16 61.222957 36.647307	
1.36.	Сельское поселение Аندомское, д. Марино (автодорога д. Марино - д. Макачево (перекресток)) 61.218455, 36.645819	



1.37.	<p>Сельское поселение Андомское, д. Макачево, Макачевский переулок, д.1 61.167914 36.722188</p>	
1.38.	<p>Сельское поселение Андомское, п. Сорокополье, ул.Школьная- ул.Набережная (перекресток) 61.258764, 36.550670</p>	
1.39.	<p>Сельское поселение Андомское, п.Сорокополье, остановочный павильон 61.259898 36.568501</p>	

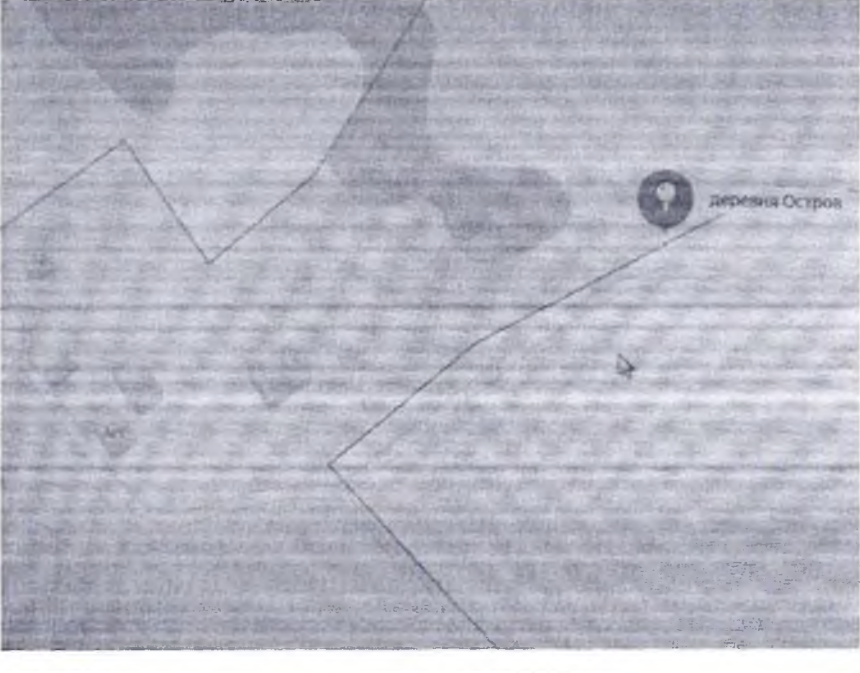

1.40.	Сельское поселение Андомское, п.Сорокополье, ул.Школьная, д.28а 61.258262, 36.555530	 A satellite map showing a location on a road. A red location pin is placed on a road that is labeled "Школьная улица" (School Street). The surrounding area appears to be a rural or semi-rural landscape with some buildings and vegetation.
1.41.	Сельское поселение Андомское, п.Сорокополье, ул.Железнодорожная, д.43 61.260107 36.568985	 A satellite map showing a location on a road. A red location pin is placed on a road that is labeled "Железнодорожная улица" (Railway Street). The road runs diagonally across the frame. The surrounding area is mostly open fields or agricultural land.
1.42.	Сельское поселение Андомское, д.Ружаво (на развилке автодороги) 61.272127 36.618152	 A satellite map showing a location on a road. A red location pin is placed on a road that is labeled "д.Ружаво" (D. Ruzhavo). The road is a junction or a narrow road. The surrounding area is mostly open fields or agricultural land.



<p>1.43.</p>	<p>Сельское поселение Андомское, д. Михалево 61.258649 36.638371</p>	
<p>1.44.</p>	<p>Сельское поселение Андомское, д. Марино, у магазина 61.221398 36.647837</p>	
<p>1.45.</p>	<p>Сельское поселение Андомское, д. Щекино, перед д. ба 61.191086 36.474347</p>	


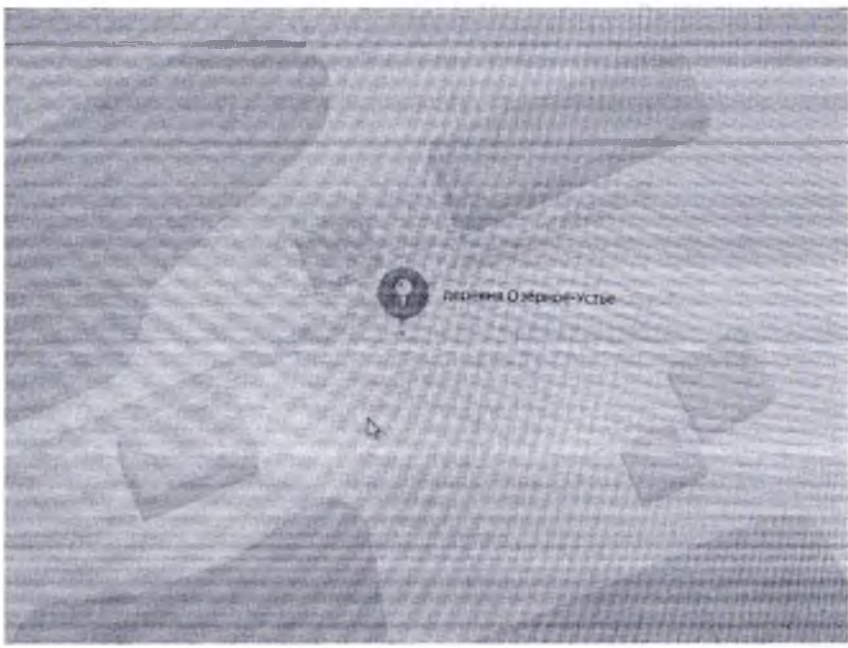
<p>1.46.</p>	<p>Сельское поселение Андромское, д. Щекино, вблизи д.18 61.197225 36.456864</p>	
<p>1.47.</p>	<p>Сельское поселение Андромское, д. Щекино, перед д.25 61.187293 36.476467</p>	
<p>1.48.</p>	<p>Сельское поселение Андромское, д. Щекино</p>	




1.49.	<p>Сельское поселение Андомское, д. Паньшино, 61.172609 36.478282</p>	
1.50.	<p>Сельское поселение Андомское, д. Насонова, 61.166775 36.490938</p>	
1.51.	<p>Сельское поселение Андомское, д. Исаково, перекресток в деревню 1 61.158989 36.515308</p>	

1.52.	Сельское поселение Андомское, д. Исаково, перекресток в деревню 2 61.160185 36.512379	
1.53.	Сельское поселение Андомское, д. Исаково, перед Холодным ручьем 61.162037 36.507175	

<p>1.54.</p>	<p>Сельское поселение Андомское, д. Остров, на въезде в деревню направо</p>	
<p>1.55.</p>	<p>Сельское поселение Андомское, д.Саминский Погост 61.348033 36.600848</p>	

1.56.	Сельское поселение Андомское, д.Саминский Погост, д.3 61.344849 36.596807	 A satellite map showing a rural area with fields and some buildings. A red location pin is placed on a road, with a label in Russian: "деревня Саминский Погост" (village Saminsky Pogost). The map is oriented with North roughly at the top.
1.57.	Сельское поселение Андомское, д. Великий двор, д.1 а 61.266669 36.604702	 A satellite map showing a rural area with fields and some buildings. A red location pin is placed on a road, with a label in Russian: "д.1 а" and "61.266669 36.604702". The map is oriented with North roughly at the top.

1.58.	Сельское поселение Андомское, д. Великий двор, д.20 61.265872 36.598840	
1.59.	Сельское поселение Андомское, д. Озерное Устье 61.288985 36.398064	

1.60.	Сельское поселение Андомское, д. Пустошь 61.163733 36.499629	 A satellite map showing a rural area with a road network. A red location pin is placed in the center, with the text "деревня Пустошь" (village Pustosh) next to it.
1.61.	Сельское поселение Андомское, д. Паново (перекресток у родника) 61.124012 36.528034	 A satellite map showing a rural area with a road network. A red location pin is placed at a road intersection, with the text "деревня Паново" (village Panovo) next to it.
1.62.	Сельское поселение Андомское, д. Кожино, д.10 61.140402 36.510765	 A satellite map showing a rural area with a road network. A red location pin is placed at a road intersection, with the text "19 22201M3191-033" next to it.

1.63.

Сельское поселение
Андомское, д.
Гонгинская, у
таксофона
61.161311
36.463826

