

Информация о предоставлении земельного участка из земель населенных пунктов:

В собственность, вид разрешенного использования – ведение садоводства:

Местоположение: Российская Федерация, Вологодская область, Вытегорский муниципальный район, сельское поселение Андомское, д. Михалево, площадью – 1004 кв.м.

Граждане, заинтересованные в предоставлении указанного земельного участка для целей, указанных в настоящем извещении в течение тридцати дней соответственно со дня опубликования и размещения настоящего извещения вправе подать заявление о намерении участия в аукционе на право заключения договора купли-продажи земельного участка.

Указанные заявления могут быть поданы лично заявителем (его представителем) или посредством почтового отправления по адресу комитета по управлению муниципальным имуществом Администрации Вытегорского муниципального района (далее – Комитет): Вологодская область, г. Вытегра, пр. Ленина, д. 68, каб. 35. Дата окончания приема заявлений по истечении тридцати дней со дня опубликования извещения или его размещения на сайте торгов в зависимости, что наступит позднее.

Также можно ознакомиться с данной информацией на официальном сайте Вытегорского муниципального района (35vytegoriskij.gosuslugi.ru), сайте сельского поселения Андомское по месту нахождения земельных участков и в информационно - телекоммуникационной сети «Интернет» на официальном сайте торгов ГИС ТОРГИ (www.torgi.gov.ru), определенном Правительством Российской Федерации.

Утверждена

Дашиниэвсүх Вятгэговсого

(наименование документа об утверждении, включая наименования органов государственной власти или

Шуулинэвсүхого Аасгожа

органов местного самоуправления, принявших решение об утверждении схемы или

подписавших соглашение о перераспределении земельных участков)

от 24.02.2025

№ 233

Схема расположения земельного участка или земельных участков на кадастровом плане территории

Площадь земельного участка <u>1 004 м²</u>		
<small>(указывается проектная площадь образуемого земельного участка, вычисленная с использованием федеральной государственной географической информационной системы, обеспечивающей функционирование национальной системы пространственных данных, которой является федеральная государственная географическая информационная система "Единая цифровая платформа "Национальная система пространственных данных" (далее - информационная система), или иных технологических и программных средств с округлением до 1 квадратного метра. Указанное значение площади земельного участка может быть уточнено при проведении кадастровых работ не более чем на десять процентов)</small>		
Обозначение характерных точек границ	Координаты, м	
	<small>(указываются в случае подготовки схемы расположения земельного участка с использованием информационной системы или иных технологических и программных средств. Значения координат, полученные с использованием указанных технологических и программных средств, указываются с округлением до 0,01 метра)</small>	
	X	Y
1	2	3
н1	580 307,81	1 308 312,65
н2	580 309,02	1 308 340,01
н3	580 344,05	1 308 340,01
н4	580 344,05	1 308 311,05
н1	580 307,81	1 308 312,65






С
Ю



Масштаб 1:1 000

Условные обозначения:

-  - вновь образуемый земельный участок
-  - земли общего пользования проход, проезд
-  - обозначение кадастрового номера земельного участка
-  - площадь образуемого земельного участка
-  - обозначение кадастрового квартала
-  - обозначение территориальной зоны
-  - обозначение поворотной точки образуемого земельного участка
-  - обозначение границы образуемого земельного участка
-  - обозначение границы кадастрового квартала
-  - обозначение объекта капитального строительства









С
Ю



Масштаб 1:1 000

Условные обозначения:

-  - вновь образуемый земельный участок
-  - земли общего пользования проход, проезд
-  - обозначение кадастрового номера земельного участка
-  - площадь образуемого земельного участка
-  - обозначение кадастрового квартала
-  - обозначение территориальной зоны
-  - обозначение поворотной точки образуемого земельного участка
-  - обозначение границы образуемого земельного участка
-  - обозначение границы кадастрового квартала
-  - обозначение объекта капитального строительства

